

和龙县地名志

和龙县人民政府

请加意爱护图书

按期归还

和龙县图书馆

1923.44/3

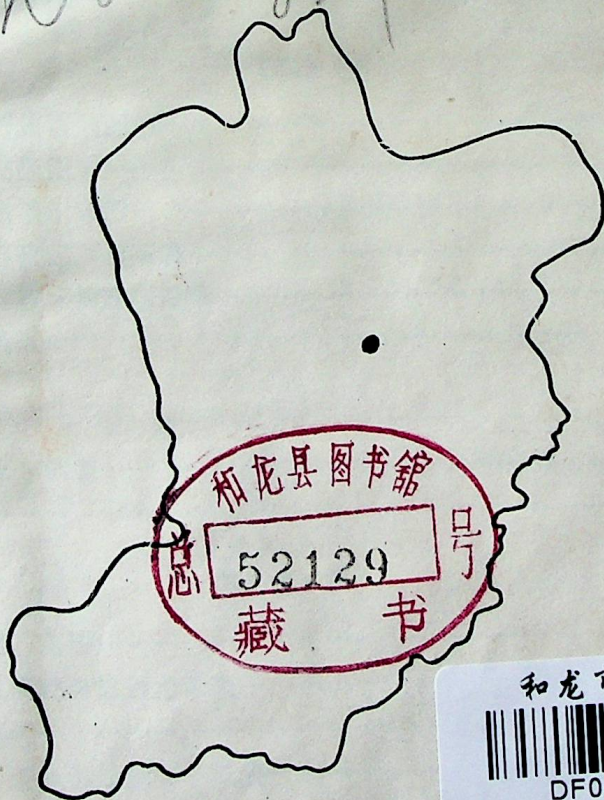
K293.4

2

和龙县地名志

HELONGXIAN DIMINGZHI

地名 辞书



和龙县图书馆
总 52129 号
藏 书

和龙市图书馆



DF00000319

和龙县地名委员会编

目 录

(一)

序 言.....	1
编辑说明.....	2
1921年历史图.....	
三十年代草图.....	
1944年历史图.....	

(二)

和龙县行政区划图.....	
和龙县交通图.....	
和龙县水系示意图.....	
和龙县行政区划沿革表.....	1
和龙县行政区划建制沿革.....	12
和龙县概况.....	15

(三)

乡镇概况一览表.....	18
图 例.....	

和 龙 镇

和龙镇街、路图.....	
和龙镇人民政府区划沿革表.....	19
和龙镇概况.....	20
和龙镇街道办事处概况一览表.....	21
和龙镇街路名称一览表.....	22
和龙镇村一览表.....	24

和龙镇村志·····	24
和龙镇自然屯概况一览表·····	26

龙 城 乡

龙城乡地名图·····	
龙城乡人民政府区划沿革表·····	27
龙城乡概况·····	29
龙城乡村一览表·····	30
龙城乡村志·····	31
龙城乡自然屯概况一览表·····	36

福 洞 镇

福洞镇地名图·····	
福洞镇街路图·····	
福洞镇人民政府区划沿革表·····	38
福洞镇概况·····	39
福洞镇街道办事处概况一览表·····	41
福洞镇街路名称一览表·····	41
福洞镇村一览表·····	41
福洞镇村志·····	42
福洞镇自然屯概况一览表·····	45

八 家 子 镇

八家子镇地名图·····	
八家子镇街路图·····	
八家子镇人民政府区划沿革表·····	47
八家子镇概况·····	48
八家子镇街道办事处概况一览表·····	50
八家子镇街路名称一览表·····	50
八家子镇村一览表·····	51

八家子镇村志·····	51
八家子镇自然屯概况一览表·····	54

头 道 镇

头道镇人民政府区划沿革表·····	56
头道镇概况·····	57
头道镇街道办事处概况一览表·····	58
头道镇村一览表·····	58
头道镇村志·····	58
头道镇自然屯概况一览表·····	58

新 华 乡

新华乡地名图·····	
新华乡人民政府区划沿革表·····	59
新华乡概况·····	60
新华乡村一览表·····	61
新华乡村志·····	62
新华乡自然屯概况一览表·····	65

东 城 乡

东城乡地名图·····	
东城乡人民政府区划沿革表·····	67
东城乡概况·····	68
东城乡村一览表·····	69
东城乡村志·····	70
东城乡自然屯概况一览表·····	74

龙 水 乡

龙水乡地名图·····	
龙水乡人民政府区划沿革表·····	78
龙水乡概况·····	79

龙水乡村一览表·····	80
龙水乡村志·····	81
龙水乡自然屯概况一览表·····	84

龙 门 乡

龙门乡地名图·····	
龙门乡人民政府区划沿革表·····	87
龙门乡概况·····	88
龙门乡村一览表·····	89
龙门乡村志·····	90
龙门乡自然屯概况一览表·····	93

西 城 乡

西城乡地名图·····	
西城乡人民政府区划沿革表·····	95
西城乡概况·····	96
西城乡村一览表·····	97
西城乡村志·····	98
西城乡自然屯概况一览表·····	102

卧 龙 乡

卧龙乡地名图·····	
卧龙乡人民政府区划沿革表·····	105
卧龙乡概况·····	106
卧龙乡村一览表·····	108
卧龙乡村志·····	109
卧龙乡自然屯概况一览表·····	112

土 山 乡

土山乡地名图·····	
土山乡人民政府区划沿革表·····	113

土山乡概况·····	114
土山乡村一览表·····	116
土山乡村志·····	117
土山乡自然屯概况一览表·····	120

富 兴 乡

富兴乡地名图·····	
富兴乡人民政府区划沿革表·····	122
富兴乡概况·····	123
富兴乡村一览表·····	125
富兴乡村志·····	126
富兴乡自然屯概况一览表·····	131

崇 善 乡

崇善乡地名图·····	
崇善乡人民政府区划沿革表·····	133
崇善乡概况·····	134
崇善乡村一览表·····	135
崇善乡村志·····	136
崇善乡自然屯概况一览表·····	140

芦 果 乡

芦果乡地名图·····	
芦果乡人民政府区划沿革表·····	141
芦果乡概况·····	142
芦果乡村一览表·····	143
芦果乡村志·····	143
芦果乡自然屯概况一览表·····	146

德 化 乡

德化乡地名图·····	
德化乡人民政府区划沿革表·····	147

德化乡概况·····	148
德化乡村一览表·····	149
德化乡村志·····	150
德化乡自然屯概况一览表·····	153

勇 化 乡

勇化乡地名图·····	
勇化乡人民政府区划沿革表·····	155
勇化乡概况·····	156
勇化乡村一览表·····	157
勇化乡村志·····	157
勇化乡自然屯概况一览表·····	160

(四)

略谈和龙县历史和聚落的形成与变迁·····	162
企事业、革命遗址、名胜古迹等重点简介·····	169
起地名作用的企事业名称一览表·····	184
自然地理实体名称(山、峰、岭)一览表·····	186
和龙县河流情况一览表·····	188
自然地理实体(沟)名称一览表·····	189
主要公路桥情况一览表·····	190
人工建筑物一览表·····	191
和龙县岛屿、沙洲情况一览表·····	192
名胜古迹及革命纪念地一览表·····	193
和龙县废村情况一览表·····	194
和龙县满语地名一览表·····	197
地名汉字、地名拼音、朝语译名对照表·····	199

附 录

吉林省地名委员会文件·····	225
和龙县人民政府文件·····	225
编后记·····	239

序 言

《和龙县地名志》是根据国务院的要求和省的部署，在地名普查成果验收的基础上，经过走访群众，实地调查，翻阅资料，多方考证，归纳整理之后编辑而成。

和龙县地名普查从1981年2月份开始，历时半年至同年7月末基本完成，全县地名普查人员在县委和县人民政府的领导下，在省、州地名办公室的指导下，以1:50000地形图为基础，对全县5,043.87平方公里土地上的1077条地名的现状、来历、含义及历史沿革逐个进行了核调。并按国务院发布《关于地名命名更名的暂行规定的通知》（国务院〔1979〕305号文件精神，进行了部分复查和考证，做到了地名含义健康，读音正确，书写规范，在规定范围内不重名。因此，《和龙县地名志》是和龙县地名普查成果的集中体现，是一本介绍和龙县地名的资料书，是和龙县首部较为完整的具有法定性的标准化地名典籍，是行政机关、工业、农业、交通、邮电、财贸金融、文教卫生等部门必不可少的工具书。

《和龙县地名志》是以政府文献的性质，公布各类地名起源、名称演变及行政区划沿革和地名的地理内容，图、文、表、照片并茂，为各行各业提供较为全面和详尽的地名资料。《和龙县地名志》的出版，标志着我县地名向标准化、规范化的目标更靠近了。地名志中收录的每条地名均有释文，记载每条地名的现行标准名称、汉语拼音、曾用名、位置、隶属关系、现状（自然经济等地理情况）、历史（名称的来历、演变、含义）和地名有关的内容（历史事件、历史人物等）。所以，查阅地名志不仅可以掌握许多地名的现行标准名称，而且可以比较准确地了解我县的历史、地理和经济状况，分析探索我县地名的成名规律，使地名工作直接地为四化建设服务，为人民群众的生活服务。

今逢《和龙县地名志》即将出版之机，略抒一己之见以为序。

和龙县县长：金春雄

一九八四年八月十八日

编辑说明

《和龙县地名志》是以1:50000地形图为基础,对全县5,043.87平方公里土地上的1077条地名的现状、来历、含义及历史沿革逐个进行了核调并按着国务院发〔1979〕305号文件《国务院发布关于地名命名更名的暂行规定的通知》的精神,进行部分复查和考证,基本上做到含义健康,读音正确、书写规范、在规定范围内不重名,

该书是以政府文献的性质公布各类地名起源、名称演变及行政区划沿革和地名的地理内容。有县和各乡镇地名图以及黑白彩色照片,为各行各业提供了大量较为全面的地名资料。

为了便于大家查阅本书和正确使用本书的资料,现就有关情况作如下说明:

一、本书共收录了各类地名1077条,占全县地名总数的100%。其中自然屯、镇乡、村全部照录,自然地理实体、人工建筑物、企事业单位只编排了主要的。

二、凡列入的地名,均为现行标准名称。各行各业使用地名时,要以此为准。如有特殊原因需要改动某个地名,要按管理权限上报批准。

三、本书地名编排,以乡为单位,先编排乡驻地及所在村。自然屯则按乡地名图从东至西,从北至南进行编排。其它名称(自然地理实体、人工建筑,文物古迹等)按同类集中编排。为便于区别村、自然屯、注释,还采用不同字体编排(村用黑体字;自然屯用一般铅字)。

四、本书中使用的各种数字;人口数字是按第三次全国人口普查数字填写的,然而人口总是在日新月异地变化,所以人口数字村屯计算到十,镇乡计算到百、县计算到千。(均为四舍五入)。

五、本书地名图按所属关系排在概况材料之前,地名图中的行政区划界限是依区划办土壤现状图为蓝本,均未进行实测,不作为划界依据。

六、书中所用高程，是采用 1956 年黄海高程系。

七、县、乡、村沿革纪年 1911 年以前用帝元（括号内注公元）、1911 年后用公元纪年。

八、凡企事业能起地名作用的聚落均包括在各乡、镇所属自然屯数之中。

和龙县地名委员会办公室

1984 年 7 月 1 日

第 1101 号 1950 年 11 月 11 日

（元公自） 1101 号 1950 年 11 月 11 日

1950 年 11 月 11 日

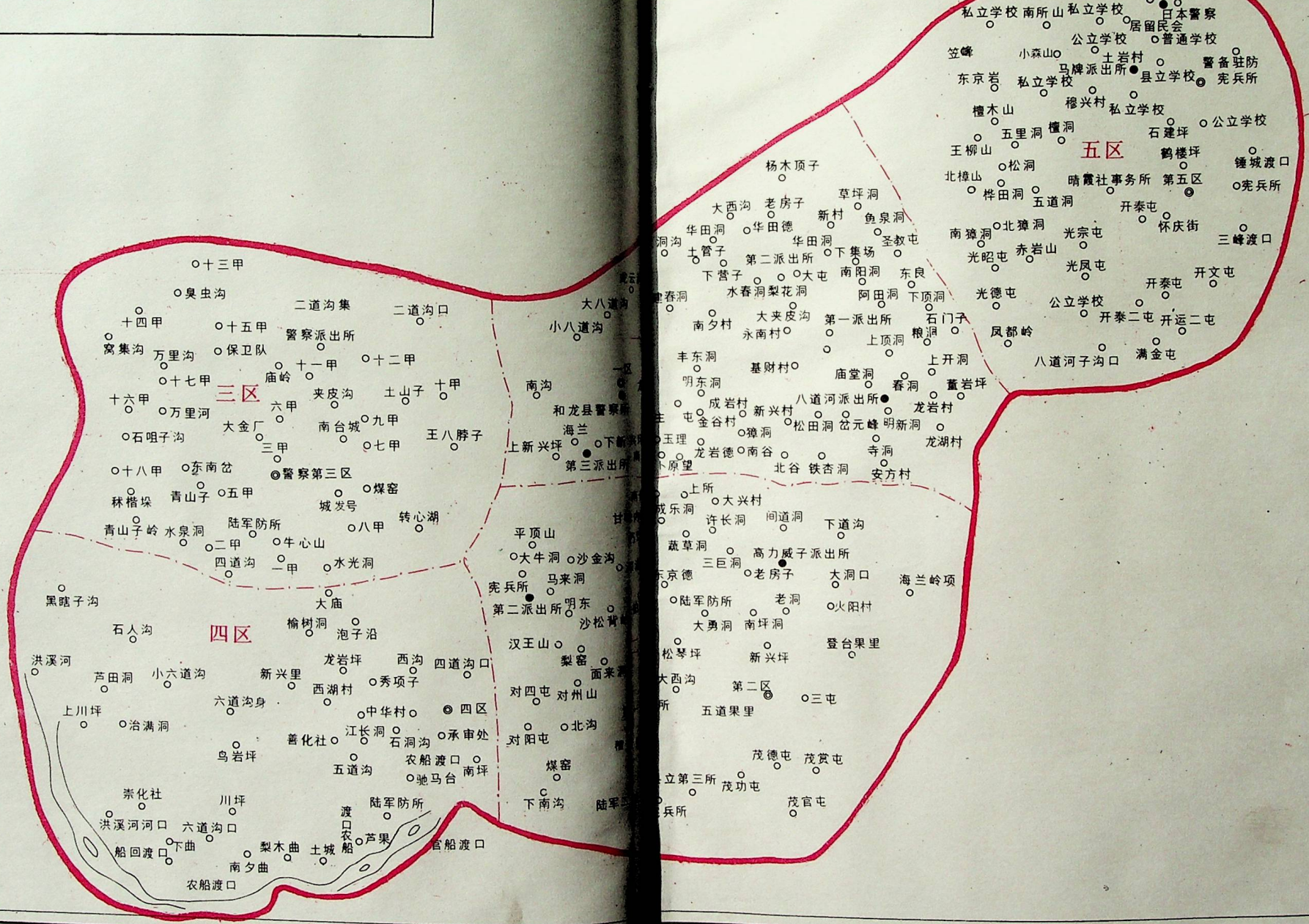
1101 号 1950 年 11 月 11 日

中五

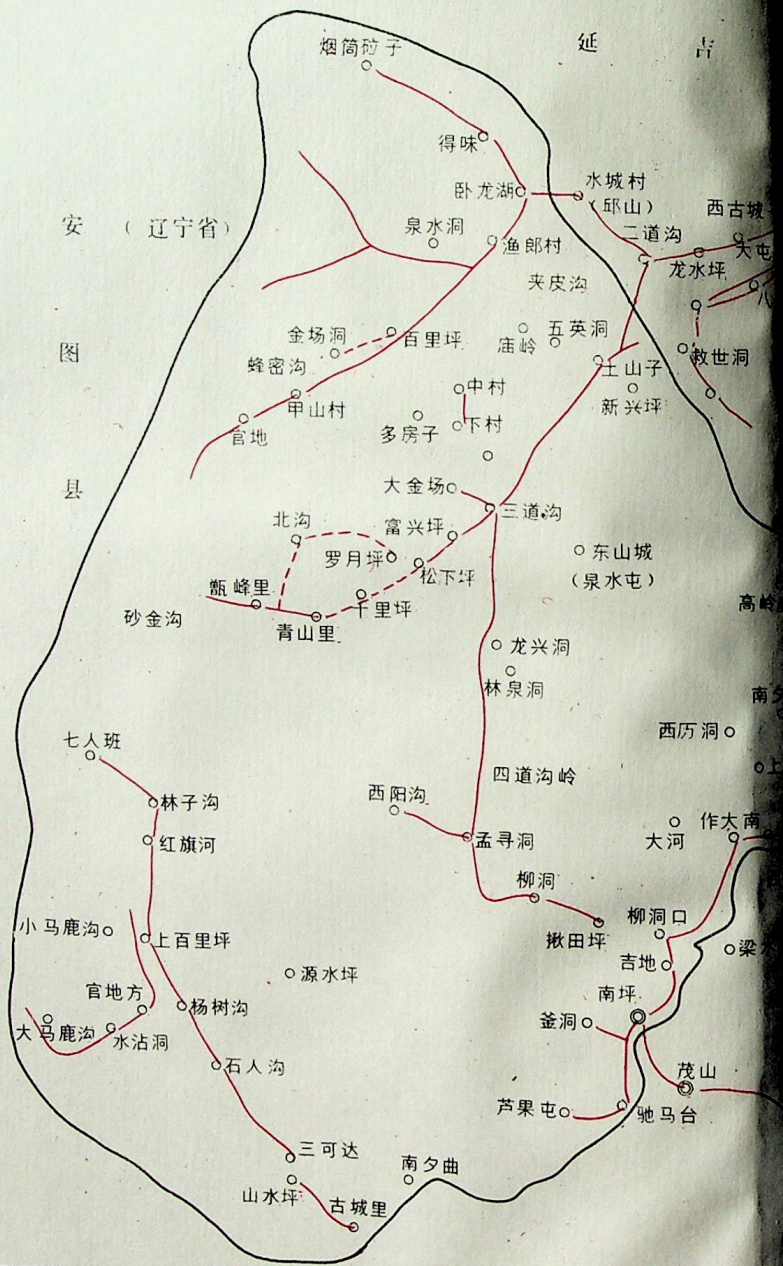
1101 号 1950 年 11 月 11 日

1101 号 1950 年 11 月 11 日

民国十年和龙县图 (1921年)



安 (辽宁省)
图
县



三十年代和龙县疆城图

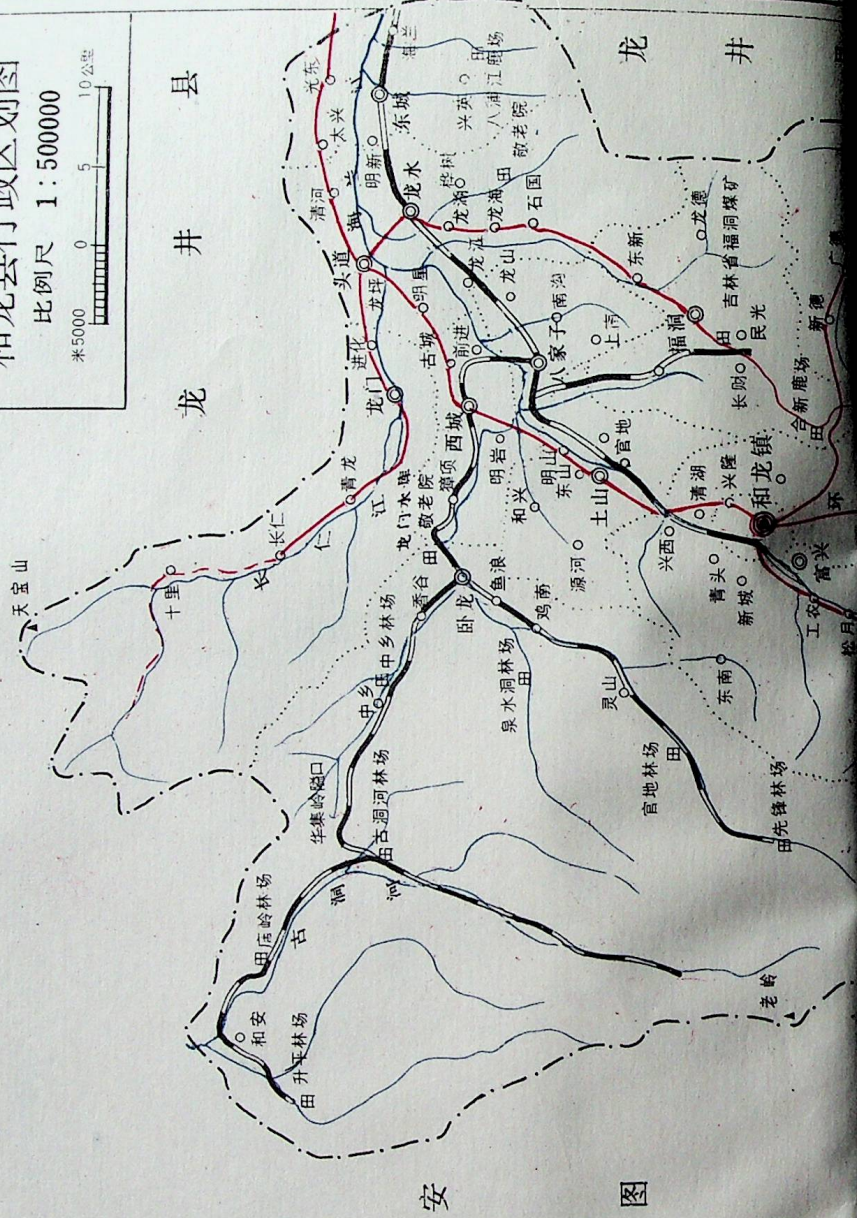
比例尺: 1:500000
5000 0 5 10公里

和龙县行政区划图

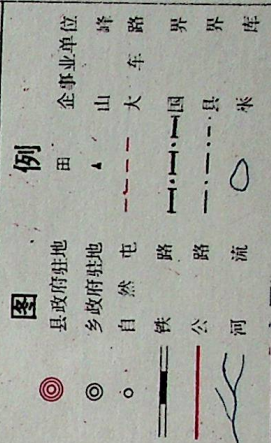
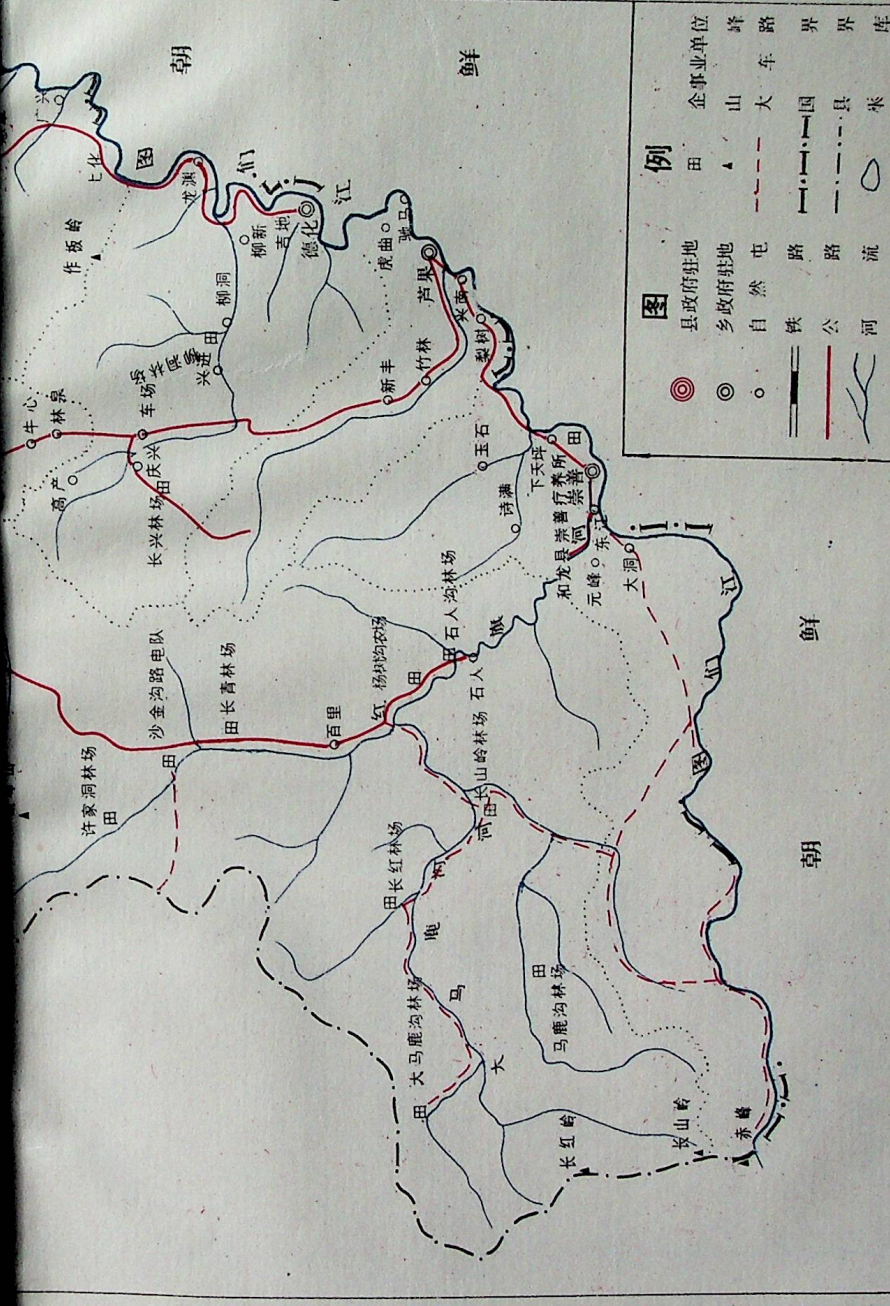
比例尺 1:500000



龙 井 县



安 图



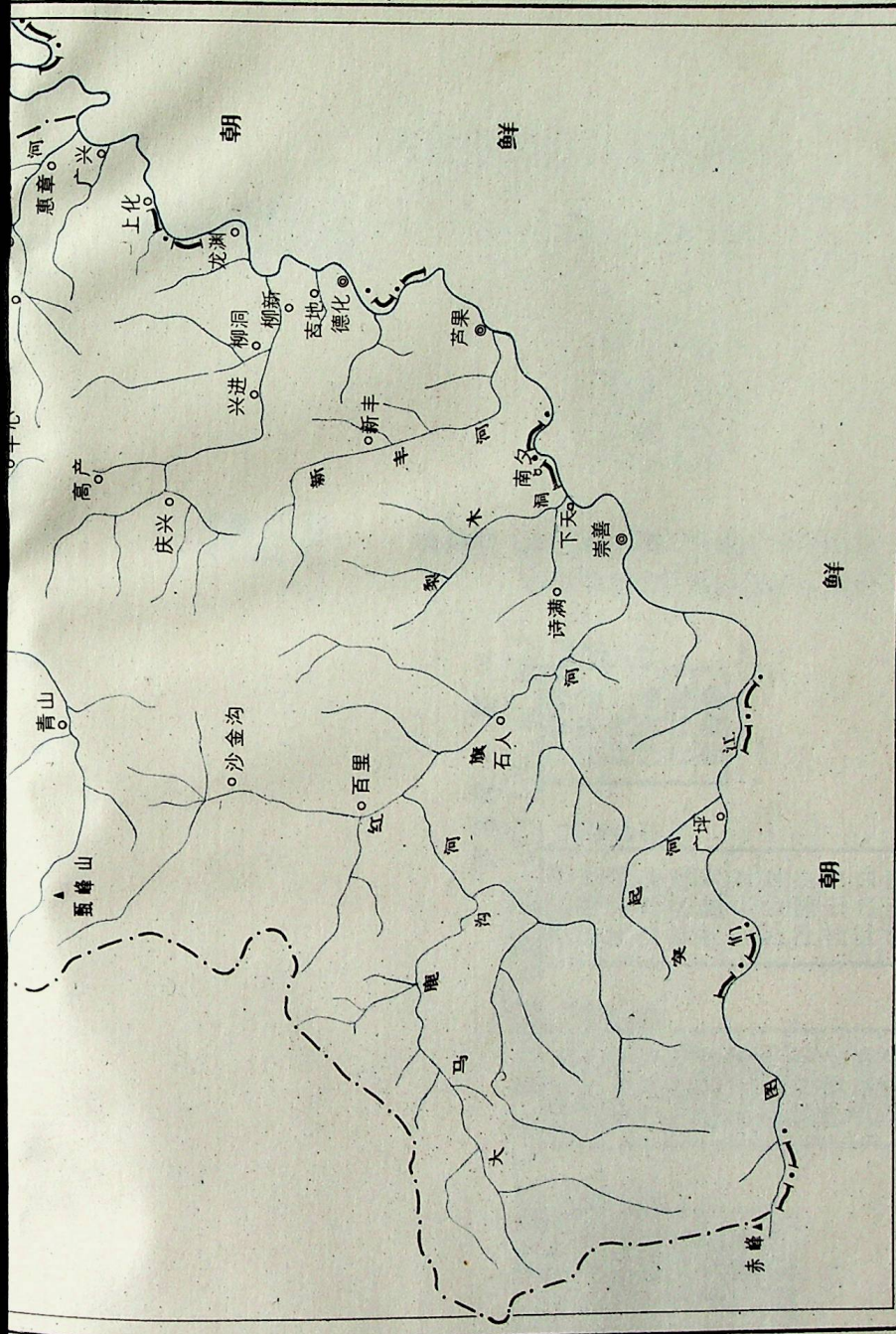
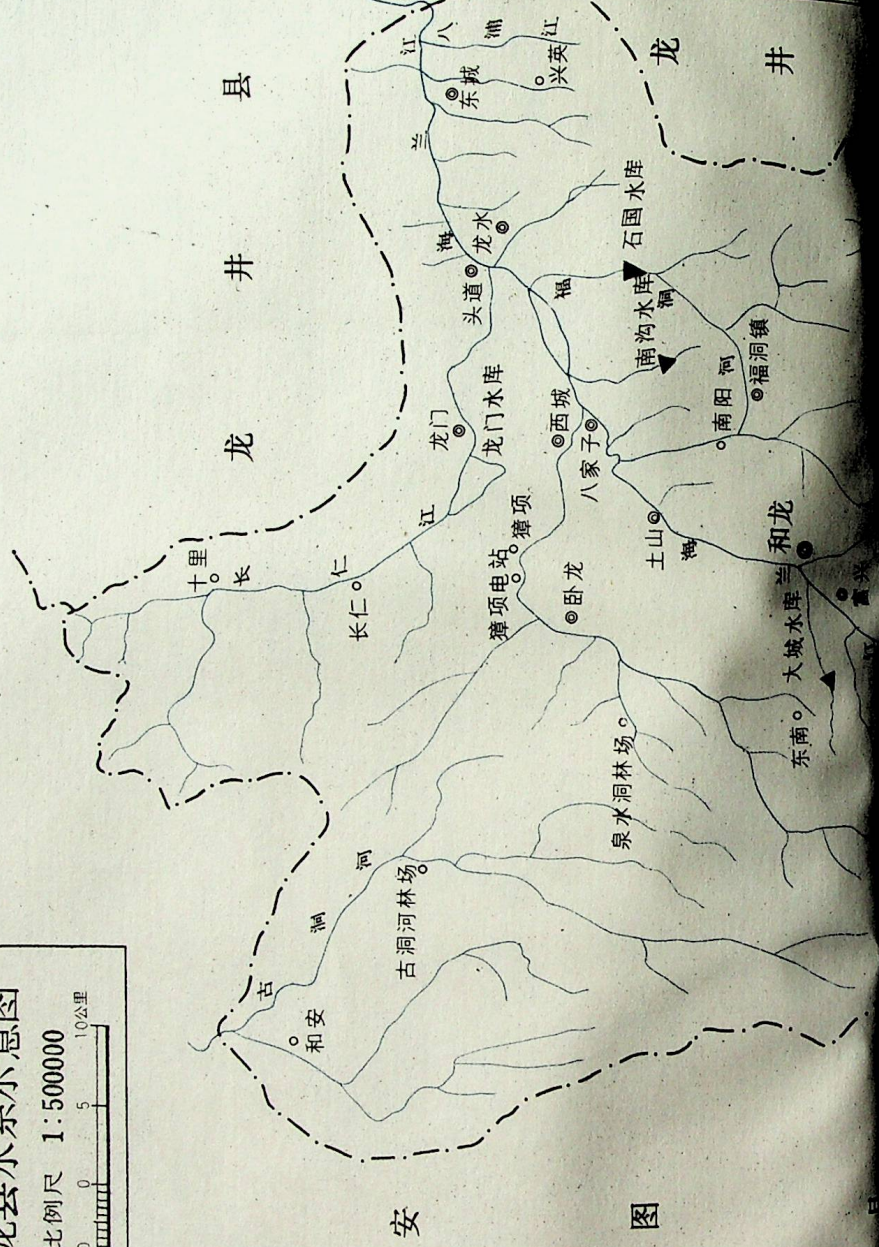
和龙县水系示意图

比例尺 1:500000

米 5000 0 5 10公里

安

图



和龙县行政区划沿革表

清 ————— 光绪 10 年
 (1884 年)

和龙峪 (吉韩通商局驻地)

↓ 下辖 2 个分卡

光 霁 峪	西 步 江
-------------	-------------

————— 光绪 11 年
 (1885 年)

越垦局 (后为和龙峪分防经历所辖之地)

图们江北长700里、宽40~50里

下
辖
4
堡
39
社

安	下辖 6 社												
远	白 金 社	山 溪 社	上 化 社	德 化 社	善 化 社	崇 化 社							
堡													
—													
绥	下辖 12 社												
远	茂 官 社	茂 德 社	茂 崇 社	茂 功 社	对 扬 社	对 越 社	对 川 社	对 山 社	白 鹤 社	白 云 社	白 日 社	白 玉 社	
堡													
—													
宁	下辖 13 社												
远	开 太 社	开 发 社	开 华 社	开 文 社	开 运 社	光 风 社	光 化 社	光 昭 社	光 宗 社	光 德 社	霁 晴 社	霁 霞 社	月 朗 社
堡													
—													
镇	下辖 8 社												
远	怀 恩 社	敦 仁 社	崇 让 社	兴 廉 社	尚 义 社	敬 信 社	输 诚 社	归 化 社					
堡													

光绪 20 年
(1894 年) 改设抚垦局

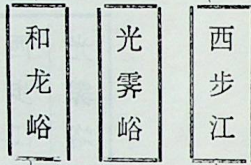
光绪 28 年
(1902 年)

(延吉厅)

和龙峪

分防经历

主管民政 (延吉厅下辖和龙峪分防经历)



主管通商越垦

宣统元年
(1909 年)

和龙县

改延吉厅为府 (下辖和龙县)
改和龙峪分防经历为县

中华民国 1912 年 6 月

1914 年

和龙县 (隶属于延吉道)

日本侵占时期 1931 年九·一八事变

1932 年 3 月

和龙县

下辖 15 个社

智新社	勇新社	明新社	晴霞社	三开社	四光社	四茂社	四对社	德化社	善化社	崇化社	合化社				
-----	-----	-----	-----	-----	-----	-----	-----	-----	-----	-----	-----	-----	-----	--	--	--	--

1933 年 8 月

和龙县

下辖 9 个大社:

智新社	德新社	三合社	光开社	月晴社	明新社	德化社	勇化社	崇善社
-----	-----	-----	-----	-----	-----	-----	-----	-----

1940年7月

和龙县（驻地迁至三道沟后）

下辖1街9村

和龙街	矿城村	西城村	头道村	东城村	明新村	勇化村	崇善村
-----	-----	-----	-----	-----	-----	-----	-----

从延吉县划进5个村

解放以后

1945年9月

和龙县临时政府（属吉林省延边行政督察公署）

下辖9村：

明新村	矿城村	勇化村	德化村	崇善村	明新村	头道村	西城村	东城村
-----	-----	-----	-----	-----	-----	-----	-----	-----

1945年11月

（将村改为村政府）
（明新村改为和龙村）

和龙县临时政府

下辖9村：

和龙村政府	矿城村政府	勇化村政府	德化村政府	崇善村政府	明新村政府	头道村政府	西城村政府	东城村政府
-------	-------	-------	-------	-------	-------	-------	-------	-------

1945年12月

（将村政府改称村公所）

和龙县临时政府

下辖9村

和龙村公所	矿城村公所	勇化村公所	德化村公所	崇善村公所	明新村公所	头道村公所	西城村公所	东城村公所
-------	-------	-------	-------	-------	-------	-------	-------	-------

1946年1月

和龙县政府

辖1市8区公所

和龙市公所	矿城区公所	勇化区公所	德化区公所	崇善区公所	和新区公所	头道区公所	东城区公所	西城区公所
-------	-------	-------	-------	-------	-------	-------	-------	-------

1947年10月

(和龙市公所改为区公所) 和龙县政府

辖9区公所

和龙区公所	矿城区公所	勇化区公所	德化区公所	宗善区公所	和新区公所	头道区公所	东城区公所	西城区公所
-------	-------	-------	-------	-------	-------	-------	-------	-------

1948年11月

(由和新区划分出卧龙区) 和龙县政府

辖10区公所

和龙区公所	矿城区公所	勇化区公所	德化区公所	崇善区公所	和新区公所	卧龙区公所	头道区公所	东城区公所	西城区公所
-------	-------	-------	-------	-------	-------	-------	-------	-------	-------

1949年2月

(和龙区改称城关区) 和龙县政府
(由城关区分出环城区)

辖11区公所

城关区公所	环城区公所	矿城区公所	勇化区公所	德化区公所	崇善区公所	和新区公所	卧龙区公所	头道区公所	东城区公所	西城区公所
-------	-------	-------	-------	-------	-------	-------	-------	-------	-------	-------

1949年9月
 (县改称和龙县人民政府)
 (区公所改称区人民政府) 和龙县人民政府

辖11区人民政府

城关区 人民政府	环城区 人民政府	矿城区 人民政府	勇化区 人民政府	德化区 人民政府	崇善区 人民政府	和新区 人民政府	卧龙区 人民政府	头道区 人民政府	东城区 人民政府	西城区 人民政府
-------------	-------------	-------------	-------------	-------------	-------------	-------------	-------------	-------------	-------------	-------------

1950年7月
 (将区名称改为序数名称) 和龙县人民政府

辖11区人民政府

第一区 人民政府	第二区 人民政府	第三区 人民政府	第四区 人民政府	第五区 人民政府	第六区 人民政府	第八区 人民政府	第七区 人民政府	第十区 人民政府	第十一区 人民政府	第九区 人民政府
-------------	-------------	-------------	-------------	-------------	-------------	-------------	-------------	-------------	--------------	-------------

注：是根据上表区名称排列的。

1955年7月
 (取消序数名称恢复原名) 和龙县人民政府

辖11区人民政府

城关区 人民政府	环城区 人民政府	矿城区 人民政府	勇化区 人民政府	德化区 人民政府	崇善区 人民政府	和新区 人民政府	卧龙区 人民政府	头道区 人民政府	东城区 人民政府	西城区 人民政府
-------------	-------------	-------------	-------------	-------------	-------------	-------------	-------------	-------------	-------------	-------------

1956年3月

(撤销原11区, 重划为)
1镇22乡人民政府)

和龙县人民政府

辖1镇22乡

和龙镇人民政府	清湖乡人民政府	太平乡人民政府	富兴乡人民政府	崇善乡人民政府	石人乡人民政府	南坪乡人民政府	柳洞乡人民政府	芦果乡人民政府	高岭乡人民政府	上化乡人民政府	土山乡人民政府	卧龙乡人民政府	西城乡人民政府	八家子乡人民政府	福洞乡人民政府	龙水乡人民政府	头道乡人民政府	龙坪乡人民政府	延安乡人民政府	青龙乡人民政府	普城乡人民政府	太兴乡人民政府
---------	---------	---------	---------	---------	---------	---------	---------	---------	---------	---------	---------	---------	---------	----------	---------	---------	---------	---------	---------	---------	---------	---------

1956年4月

(将人民政府改称人民委员会)
(原1镇22乡划为1镇20乡)

和龙县人民委员会

辖1镇20乡

和龙镇人民委员会	清湖乡人民委员会	太平乡人民委员会	富兴乡人民委员会	崇善乡人民委员会	石人乡人民委员会	南坪乡人民委员会	柳洞乡人民委员会	芦果乡人民委员会	高岭乡人民委员会	上化乡人民委员会	土山乡人民委员会	卧龙乡人民委员会	西城乡人民委员会	福洞乡人民委员会	龙水乡人民委员会	头道乡人民委员会	龙延乡人民委员会	青龙乡人民委员会	普城乡人民委员会	太兴乡人民委员会
----------	----------	----------	----------	----------	----------	----------	----------	----------	----------	----------	----------	----------	----------	----------	----------	----------	----------	----------	----------	----------

注: 八家子乡并入西城乡, 龙坪、延安并为龙延乡

1958年8月

原1镇22乡划为2镇15乡

和龙县人民委员会

辖2镇15乡

和龙镇人民委员会	福洞镇人民委员会	清湖乡人民委员会	太平乡人民委员会	富兴乡人民委员会	崇善乡人民委员会	德化乡人民委员会	芦果乡人民委员会	勇化乡人民委员会	土山乡人民委员会	卧龙乡人民委员会	西城乡人民委员会	龙水乡人民委员会	头道乡人民委员会	青龙乡人民委员会	普成乡人民委员会	太兴乡人民委员会
----------	----------	----------	----------	----------	----------	----------	----------	----------	----------	----------	----------	----------	----------	----------	----------	----------

注: 福洞乡改为福洞镇 石人并入崇善 南坪乡、柳洞乡并为德化乡 高岭乡、上化乡并为勇化乡 龙延乡并入头道乡

1958年9月
 撤乡、镇人民委员会
 实现人民公社化

和龙县人民委员会

辖2个镇人民公社管委会
 6个人民公社管委会

和龙镇人民公社管委会	福洞镇人民公社管委会	勇化人民公社管委会	德化人民公社管委会	崇善人民公社管委会	土山人民公社管委会	西城人民公社管委会	头道人民公社管委会
------------	------------	-----------	-----------	-----------	-----------	-----------	-----------

1962年3月

和龙县人民委员会

辖2个镇人民公社管委会
 10个人民公社管委会

和龙镇人民公社管委会	福洞镇	勇化人民公社管委会	德化	芦果	崇善	土山	卧龙	西城	头道	龙水	东城
	"	"	"	"	"	"	"	"	"	"	"
	"	"	"	"	"	"	"	"	"	"	"

注：由德化公社划出芦果公社
 由土山公社划出卧龙公社
 由头道公社划出龙水公社、东城公社

1964年3月

和龙县人民委员会

辖2镇11公社

和龙镇人民公社管委会	福洞镇	勇化人民公社管委会	德化	芦果	崇善	土山	卧龙	西城	八家子	头道	龙水	东城
"	"	"	"	"	"	"	"	"	"	"	"	"
"	"	"	"	"	"	"	"	"	"	"	"	"

注：由西城公社分出八家子公社

1964年6月

和龙县人民委员会

(将八家子公社改称八家子镇公社)

辖3镇10公社

和龙镇人民公社管委会	福洞镇	八家子镇	勇化人民公社管委会	德化	芦果	崇善	土山	卧龙	西城	头道	龙水	东城
"	"	"	"	"	"	"	"	"	"	"	"	"
"	"	"	"	"	"	"	"	"	"	"	"	"

1964年11月

和龙县人民委员会

辖3镇11公社

和龙镇人民公社管委会	福洞镇	八家子镇	勇化人民公社管委会	德化	芦果	崇善	土山	卧龙	西城	头道	龙水	东城	环城
"	"	"	"	"	"	"	"	"	"	"	"	"	"
"	"	"	"	"	"	"	"	"	"	"	"	"	"

注：由和龙镇公社划分出环城公社

1965年1月

和龙县人民委员会

辖3镇12公社

和龙镇人民公社管委会	福洞镇	八家子镇	环城人民公社管委会	勇化	德化	芦果	崇善	土山	卧龙	西城	头道	龙门	龙水	东城
"	"	"	"	"	"	"	"	"	"	"	"	"	"	"
"	"	"	"	"	"	"	"	"	"	"	"	"	"	"

注：由头道公社划出龙门公社

1966年3月

和龙县人民委员会

辖3镇13个公社

和龙镇人民公社管委会	福洞镇	八家子镇	环城人民公社管委会	富兴	勇化	德化	芦果	崇善	土山	卧龙	西城	头道	龙门	龙水	东城
"	"	"	"	"	"	"	"	"	"	"	"	"	"	"	"
"	"	"	"	"	"	"	"	"	"	"	"	"	"	"	"

注：由和龙镇划分出富兴公社

1968年2月20日

成立和龙县革命委员会
(镇、公社先后成立革命委员会)

和龙县革命委员会

辖3镇13个公社

和龙镇人民公社革命委员会	福洞镇	八家子镇	环城人民公社革命委员会	富兴	勇化	德化	芦果	崇善	土山	卧龙	西城	头道	龙门	龙水	东城
"	"	"	"	"	"	"	"	"	"	"	"	"	"	"	"
"	"	"	"	"	"	"	"	"	"	"	"	"	"	"	"

1980年10月20日

由人民政府代替了革命委员会——和龙县人民政府
将镇改称镇人民政府
将公社改称人民公社管理委员会

辖 3 镇 13 公社

和龙镇人民政府	福洞镇	八家子镇	环城人民公社管理委员会	富兴	勇化	德化	芦果	崇善	土山	卧龙	西城	头道	龙门	龙水	东城
"	"	"	"	"	"	"	"	"	"	"	"	"	"	"	"
"	"	"	"	"	"	"	"	"	"	"	"	"	"	"	"

1983年7月

公社改称乡——和龙县人民政府
头道划分为头道镇和新华乡
环城乡改称龙城乡

辖 4 镇 13 乡

和龙镇人民政府	福洞镇	八家子镇	头道镇	龙城乡人民政府	富兴	勇化	德化	芦果	崇善	土山	卧龙	西城	新华	龙门	龙水	东城
"	"	"	"	"	"	"	"	"	"	"	"	"	"	"	"	"
"	"	"	"	"	"	"	"	"	"	"	"	"	"	"	"	"

和龙县行政区划建制沿革

和龙县位于吉林省东部边境，在延边朝鲜族自治州的南端。

和龙县历史悠久。从德化乡龙渊、南坪二村出土的石斧石刀以及芦果乡驻地沙阳曲和梨树村出土的铜器、三角形铁镞、黑耀石石镞和刮削器以及红褐色夹沙陶片等可以考证：早在新石器时期，和龙县这个地区就有人类定居开拓，繁衍生息。

延吉境内清朝初年，既经封禁，故建设极为疏略。直至康熙53年（1714年），才设琿春协领，隶属于宁古塔副都统，是为设琿春协领之始。由是可考清代初期和龙峪所辖区域隶属于琿春协领，故光绪元年（1875年）以前，除由琿春协领管辖之外，别无行政机关可考。

光绪7年（1881年）4月，是时图们江北封禁大开，朝鲜人越垦者已日益增多，况日人近逼，帝俄窥伺，非有行政机关不能治理。为防微杜渐，吉林南部开始废禁山围场之旧制，行移民实边之政策，于是打开了草昧未开，人迹鲜至的局面。删除旧禁，延吉境内始设南岗、琿春、东五道沟、黑顶子等垦局，是为设局招垦之始。吉林琿春地方向归宁古塔副都统管辖，相距遥远，为因时制宜，遂设琿春副都统，今之延吉全境悉归琿春管辖。

光绪10年（1884年）5月为办理吉林朝鲜通商事宜，乃设通商局于和龙峪。和龙峪一名始见于此。于光霁峪、西步江等处分建通商分卡，并开和龙峪、光霁峪、西步江为中韩互市地。和龙峪等处之设通商局，实兼有理民之责，虽此时未设厅治，亦已具有行政机关之职能。

光绪11年（1885年）设越垦局，划图们江北长约700里、宽约40—50里为收纳朝鲜移民之地。光绪20年（1894年），改设抚垦局，设局抚垦，凡越垦之地统建四大堡，如下表：

堡	治所在地	分管社数	备注
镇远堡	黑顶子	8	与朝鲜庆兴对峙
宁远堡	光霁峪	13	与朝鲜钟城对峙
安远堡	章母得吉	7	与朝鲜茂山斜对
绥远堡	稽查处	11	与朝鲜会宁斜对

计4堡39社，收抚朝鲜移民4,309户，男女丁口20,899人，丈报熟地15,400垧，是为清朝设局抚垦之始。

抚垦局主要管辖图们江北越垦各地。初由琿春协领兼辖，光绪28年10月（1902年）于琿春相近之延吉岗增设厅治，设抚民同知一员。和龙峪设分防经历一员，和龙峪、光霁峪、西步江等局主管通商越垦，而延吉厅、和龙峪分防经历机关则主管民政。和龙峪分防经历虽与延吉厅分地而治，然实辖于延吉厅，其区域即统于延吉厅区域之中。政治中心遂由琿春转移延吉，自此，图们江北始有完全治政之机构。

宣统元年（1909年）2月裁琿春副都统，设吉林东南路兵备道驻焉（后移延吉）。是年3月改升延吉厅为府，改和龙峪分防经历为县，乃为和龙县建县之始。和龙县驻地和龙峪（现为龙井县智新乡驻地），故名之。1912年（宣统3年）6月改东南路道为延吉道，仍驻延吉，和龙县则隶属于延吉道。

所谓间岛问题正出自和龙峪管辖区域内。原图们江自朝鲜茂山以下，沿江多滩地，而以光霁峪前假江地为最大，计有地两千余亩，图们江正流经向钟城南岸，滩地连接图们江北岸。光绪7年（1881年），朝鲜人于图们江北岸，私掘一沟，使江水歧出，此滩地遂介在江中，四周带水。遂妄称为间岛，致起日人蚕食之野心，酿成清末一大交涉，此乃间岛之所由来。参阅《延吉边务报告第六章24页》

是年（1912年）中华民国成立后，吉林省政府为厅，于1914年又改延吉厅为延吉道，和龙县归延吉道管辖。

1931年九·一八事变，伪满洲国成立后仍名和龙县。1933年8月和龙县公署下辖15个小社合并成9个大社。即：智新社、德新社、三合社、光开社、月晴社、明新社、德化社、勇化社、崇善社。1937年12月又改社为村。

1940年7月伪和龙县公署由大砬子迁驻三道沟后，与延吉县调整区划，将智新、德新、三合、月晴、光开等5个村划归延吉县管辖。同时，从延吉县划进矿城（龙水和福洞）和新、西城、头道、东城等5个村。全县共管辖1个街，9个村，即：和龙街（三道沟改为和龙街）矿城村、西城村、头道村、东城村、和新村、明新村、勇化村、德化村、崇善村。

1945年日本帝国主义无条件投降，东北全境解放。同年8月15日中国共产党在此设吉林省延边行政督察公署，同年9月成立和龙县临时政府。1946年1月成立和龙县政府，隶属于吉林省。县内设1个市，8个区公所，1949年9月成立和龙县人民政府。1953年9月3日成立延边朝鲜族自治州以后，和龙县直接归属于延边朝鲜族自治州。1956年1月撤销原区人民政府，重新化为1个镇，22个乡人民政府。1956年4月，将和龙县人民政府改为和龙县人民委员会。同时，将乡镇人民政府改为乡镇人民委员会。1958年9月撤销乡镇人民委员会。同时，全县实现人民公社化。建立两个镇，6个人民公社管理委员会。1966年3月全县设3个镇人民公社及13个人民公社管理委员会。1968年2月成立和龙县革命委员会。1980年10月20日召开和龙县第九届人民代表大会之后，由和龙县人民政府代替了和龙县革命委员会。同时将镇公社革命委员会改称镇人民政府和人民公社管理委员会。1983年7月30日改公社为乡，改大队为村。

一百多年来，和龙县的历史反映了和龙县各民族发展史，特别是十九世纪中期由于饥荒和不堪忍受日本帝国主义的统治和压迫，朝鲜族迁入和龙县所辖地区后，同汉满族一起，披荆斩棘，开土拓荒，通过辛勤的劳动，共同开发了富饶美丽的这一区域。在生产建设和反对共同敌人的斗争中，各族人民结下了牢不可破的深厚友谊。

和龙县概况

和龙县位于吉林省东部，延边朝鲜族自治州南部。东部、东北部与龙井县为邻；西部、西北部又与安图县相连；南境则与朝鲜民主主义人民共和国隔图们江而一衣带水。地处东经 $129^{\circ}00'$ ，北纬 $42^{\circ}32'$ 。总面积5.044平方公里，人口242,000人，朝鲜族146,000人，占总人口数的百分之六十，余为汉、满、回等族。辖4个镇，13个乡，149个村，419个自然屯。4个镇共有11个街道办事处，49个居委会，600个居民组。境内有八家子林业局、和龙林业局、延边煤矿、和龙煤矿、省煤田地质112队、林建二处等省、州直属企业。县人民政府驻和龙镇，为延边朝鲜族自治州所辖六县之一。和龙县原为和龙峪，又名大砬子，实因地形而名。五峰山并列于东南侧，东侧则重峦迭障，连绵起伏；西侧则为丘陵地带，中间为河谷盆地。和龙峪现为龙井县智新乡驻地。和龙本为满语，“两山夹一沟”的意思，峪者汉语，本为山谷之义，故谓“和龙峪”为汉满两语组合而成。北出和龙峪沟口，可直通龙井，距龙井镇约35华里。和龙名称始见于光绪10年（1884年）吉林朝鲜通商章程之中。1940年7月县治迁至三道沟后仍沿用此名。

和龙县地处长白山区，地势高峻，西高东低，起伏较大。县境西部百里许，横陈在岳桦林之上的一架架大山统称长白山，古称不咸，奇峰突起，重峦迭障，竖起一道雄伟的屏障。南岗山脉绵亘于中西部，为和龙、安图两县之界山；北部县境的英额岭山脉坐落在和龙、龙井两县之间。县内海拔1000米以上的山峰有56个，诸如县境西南部崇善乡之赤峰海拔1,321.2米；县境西部的甑峰山海拔1,676米；卧龙乡的鸡冠砬子1,280米；龙门乡的沙洛峰海拔708米；东城乡的虎鼻山海拔655米。峰峦迭翠，如列锦屏，环抱和龙县。

和龙地域依地势可划分为西部中山区。中部低山区，东部丘陵以及和龙、土山子等河谷盆地。和龙县土壤共分29个亚类，57个土属，113个土种。

和龙县境内，海拔 1000 米以上分布着针叶林灰棕壤(包括老岭)，植树以针叶林为主，地形为中山，母质为基础岩，即玄武岩；海拔 1400 米以下至海拔 500 米的中山、低山区（南岗山脉和英额岭）分布着以酸性岩或基性岩为母质的灰棕壤，植被为针、阔混交林；在海拔 500 米以下的低山、缓坡或山前台地里分布着白浆土；在海拔 500 米以下的丘陵地带分布着暗棕壤；在 300 米上下的一、二阶地里分布着草甸土；在海拔 250 米以上的河流两岸分布着冲积土。以上是从甑峰山至海兰江下流大体土壤垂直分布的规律。在山间谷地里分布着山川草甸土；在低处地下水水位高的地方分布着沼泽土或泥炭土。总之，就和龙县整个土质来看，大部分地区为土质肥沃、田皆膏腴，谷物畅茂，物产富饶之地。

和龙县城年平均气温为 4.8℃。就年平均气温的分布状况来说，7 月最高，20.8℃，1 月最低，-13.8℃，年均温差为 34.6℃。

全县 13 个乡 4 个镇所在地，平原区的 6 个乡比县城气温高，与县城气温相近的为半山区所属 6 个乡，比县城气温低的有 4 个乡属山区。山区降水量较多；平原区降水量较少，和龙县城的年降水量为 520 毫米，接近全县的平均降水量。

我县主要按 5~9 月生育期积温或 $\geq 10^{\circ}\text{C}$ ，按积温状况全县可划分 3 个气候区：

气候区	5~9 月 积温	海拔 高度(米)	5~9 月 降水量(毫米)	无霜期 (天)
温暖(平原区)	2800℃~2600℃	250~400	400~460	135~145
温凉(半山区)	2600℃~2500℃	400~500	430~480	130
冷凉(山区)	2500℃~2400℃	500~530	430~530	120

我县水利资源丰富。图们、海兰两江自长白山、黑山顶(老里克湖)二山而下，丛山夹峙，两江如带，迤迤并行而来，百派分流，纵横贯流和龙县全境。而后，碧绿的江水又向东北蜿蜒流去。境内现已建成水库 3 座、塘坝 19 处、拦河坝 80 座、抽水站 50 处、筑河堤 80 公里。海兰江流量虽小、但利用价值很高，其灌溉面积竟占河谷平原 50% 以上。1958 年打通了华集岭山洞，修渠 8.7 公里，引古洞河水入二道河、海兰江，使万顷农田得到灌溉。在崇善乡图们江滨修渠长 13 公里，将江

水引上60米高的元峰崖上,在山上开辟了水田。如今各乡、村都有了电。

农业方面:现有耕地33,438垧(每垧15亩),其中水田9,739垧,占总耕地面积的29%是我省主要稻米产区之一。1981年粮豆总产量131,343千斤,比解放初期增长34%,全县农业总产值达60,223,000元。主要农作物除水稻之外,还有大豆、玉米、谷子、高粱、小麦等。经济作物有麻类、黄烟、油料。果树以平果梨为主,最高年产342万斤。

林业在本县占主要地位:森林覆盖率为79%,林地面积达398,264垧。以1980年为例,木材蓄积量为51,525,739立方米,年采伐量为519,746立方米,年总产值为39,659,000元。和龙、八家子为林业中心。

地下资源丰富:主要有金、铜、铁、煤等。现有采矿(以延边、和龙煤矿为主)冶金、电机、农机具、化工、砖瓦、水泥、酿酒、五金、木材加工、印刷、食品等工业。国营企业有99个;社办企业有29个;集体企业有44个。年总产值达164,993,000元,比解放初期增长9.3倍。

土特产品有人参、鹿茸、柞蚕丝、核桃、药材、蕨菜等。牧畜业以耕畜为主,黄牛最多,骡马次之。

全县商业网点共580个。其中国营有288个,供销社218个,集体74个,年销售额89,704万元。农村集市有4处,每月平均成交额为80万元左右。

朝(阳川)和(龙)铁路运输线直通县城。八家子林业局有专用森铁,延边煤矿、和龙煤矿有专用铁路。延吉和龙公路可直通龙井、延吉。县内公路以和龙为中心,可通达各乡。林区另有林区专用道,从而形成全县交通网。

我县中小学教育基本普及。现有党校、师范学校、聋哑学校各1所,中学36所,学生26,900人(包括高中)。小学127所、学生38,400人。业余体校、文化馆、文工团各1所。县城有县办幼儿园1所。电影院有10座、电影放映队有33个。各乡都有广播站,有线广播已普及。县城有县医院、防疫站各1所。林业、煤矿均自办医院。各乡有卫生院(其中头道、西城、德化为中心卫生院),村医疗站有151个。县内解放前难以医治的克山病、大骨节等地方病已基本根治。

和龙县龙水乡龙海村贞孝公主墓是省级文物保护单位之一,州级文物保护单位有东古城等6处,和安(车场子)渔浪等地是老革命根据地。


乡镇概况一览表

乡镇名称	驻地	人口	总面积	总耕地面积	森林覆盖率	所辖村数	自然屯数	粮豆总产量
和龙镇	和龙	65,082	11	537	26.8 %	5	5	1,166
八家子镇	八家子	33,187	65.36	1,675	27.3 %	7	20	8,594
福洞镇	龙江洞	12,028	188.67	1,560	65.88 %	8	32	3,171
头道镇	头道沟	8,100		59		1	1	
新华乡	头道沟	12,400		2,641	9.61 %	12	29	16,170
东城乡	普成	13,443	143.75	3,040	42.4 %	11	51	17,948
龙水乡	龙水坪	15,130	130.12	3,001	46 %	9	50	16,928
龙门乡	龙门	7,795	326.49	1,609	73.87 %	7	23	7,640
西城乡	二道沟	12,100	74.91	2,465	16 %	11	31	14,603
土山乡	土山子	8,395	99.40	1,899	28.9 %	9	20	5,621
卧龙乡	卧龙湖	5,206	1,023.71	1,111	94 %	8	22	3,129
龙城乡	和龙	12,724	135.96	3,474	64.3 %	15	22	9,716
富兴乡	富兴	10,861	1,374.34	2,848	90.8 %	13	38	6,220
勇化乡	高岭	3,135	268.69	1,332	80.65 %	7	20	3,288
德化乡	南坪	7,071	386.84	1,658	87.2 %	9	28	6,041
芦果乡	芦果	3,551	219.75	1,076	80.3 %	7	13	3,791
崇善乡	古城里	4,400	538.50	1,286	84 %	11	16	5,397
合计		241,608	5,043.87	33,428	78.9 %	149	421	131,343

注：1、总面积以平方公里为单位。

2、耕地面积以垧为单位。

3、总产量以千斤为单位。




縣政府辦公大樓




和龍概貌



和龍縣文工團



和龍縣客運站



和龍影劇院




十三勇士紀念碑



和龍縣保健院




和龍縣第二中學




中朝邊界 21 界莊




圖們江



東城鄉纖維板廠




崇善南夕渡槽




新村




頭道大橋




延吉—和龍公路




龍門水庫



貞孝公主墓



出土文物石斧、石刀—新石器時期



和龍林業局原木運輸車



摘平果梨的時候（紅旗果園）

和龙镇人民政府区划沿革表

明新社	1933年以前
明新村	1933年——1945年11月
和龙村政府	1945年11月——1945年12月25日
和龙村公所	1945年12月25日——1946年1月
和龙市公所	1946年1月——1947年10月
城关区公所	1947年10月——1949年9月
城关区人民政府	1949年9月——1950年7月
第一区人民政府	1950年7月——1955年7月
城关区人民政府	1955年7月——1956年1月
和龙镇人民政府	1956年1月——1956年4月
和龙镇人民委员会	1956年4月——1958年9月
和龙镇人民公社管委会	1958年9月——1964年11月26日
和龙镇人民公社革委会	1968年7月23日——1980年10月
和龙镇人民政府	1980年10月——至今。

和 龙 镇 概 况

和龙镇是和龙县人民政府的所在地。位于延边朝鲜族自治州政府驻地延吉市西南73公里处，东经129°00′，北纬42°32′。原名三道沟。日本侵占时期，和龙县公署于1940年7月由大砬子迁驻三道沟后更名为和龙，沿用至今。镇境南北长8公里，东西宽3公里，总面积为24平方公里。辖有6个街道，22个居民委员会，五个蔬菜生产村，总人口65,100人，其中朝鲜族30,000人，占总人数的46%，余为汉、满等族。镇人民政府位于镇中心。镇西南4公里处（富兴乡境内）有和龙煤矿，驻松下坪。并有工农街道、设工农街道办事处，均属镇管辖范围。富兴乡与和龙镇部分地段插花交错，部份农民和城镇居民混居在一起。

镇周围群山环抱，海兰江自富兴乡所属黑山顶（老里克湖）流经富兴乡、和龙镇后朝东北流去。属温凉（半山区）气候区，无霜期130天左右。耕地面积为537垧（8,055亩）。土壤以冲积土、草甸土为主，主要种植蔬菜、水稻和大豆，1980年蔬菜总产量达20,000,000斤，粮豆总产量为1,166,000斤。

和龙镇是和龙县政治、文化、经济的中心。镇内有省、州直属企业和龙林业局、和龙煤矿等单位。建国后和龙镇工业发展较快，各类工厂相继建成。县直企业有：农机修造厂、印刷厂、五金厂、胶合板厂、铸造厂等19个工厂，年产值1,050万元。镇办工业、手工业大小工厂有16个，工人达1,200多人，年产值为275万元。

镇内现有中学5所，小学4所，共有学生7,300多人。另外，和龙林业局子弟中学有3所，小学有2所；和龙煤矿有子弟中学1所，小学2所，职工医院各1所。各村均设有卫生所和合作医疗站。外有文化馆、图书馆各1处；影剧院2座；和龙林业局与和龙煤矿各有影剧院1所。全镇可容纳观众3,000多人。

和龙镇街道办事处概况一览表

街道办事处名称	人 口		民 族		所 辖 居 委 会 数	备 注
			汉 朝	满 回		
文化街	6,260	2,160	4,010	70	20	3
胜利街	6,540	2,820	3,620	40	60	4
建设街	6,540	1,770	4,610	50	20	3
光明街	6,290	2,270	3,840	50	120	4
前进街	7,420	2,020	5,330	40	30	4
工农街	9,530	7,340	2,060	110	20	4



和龙镇街路名称一览表

街 路 名 称	所 属 街 委 (办 事 处)
团 结 街	胜利街道办事处
兴 文 街	文化街道办事处
站 前 街	胜利街道办事处
崇 文 街	文化街道办事处
誉 文 街	”
颖 文 街	”
文 化 路	”
华 境 路	胜利街道办事处
华 滨 路	”
华 疆 路	”
和 龙 街	光明、胜利、前进街道办事处
同 心 东 路	建设街道办事处
民 慧 街	文化、建设街道办事处
池 秀 路	胜利街道办事处
海 兰 路	光明街道办事处
秀 湖 街	光明、胜利街道办事处
民 安 街	胜利、建设街道办事处
丰 民 路	前进街道办事处
爱 民 路	”
华 际 路	胜利街道办事处
同 心 西 路	”
善 文 街	文化、建设街道办事处
文 茂 路	文化街道办事处

和龙镇街路名称一览表

街 路 名 称	所 属 街 委 (办事处)
青 山 路	文化、建设街道办事处
新元河北路	文化街道办事处
新元河南路	建设街道办事处
民 乐 街	建设街道办事处
民 和 街	建设街道办事处
民 康 街	建设、前进街道办事处
兴 民 路	建设街道办事处
誉 民 路	建设、前进街道办事处
利 民 路	前进街道办事处
宜 民 路	”
民 勤 街	”
秀 河 街	胜利街道办事处
溪 秀 路	光明街道办事处

和龙镇村一览表

标准名称	驻地	农业人口	非农业人口	耕地面积	水田面积	自屯数
河东	河东	960		2,554.05	570.15	2
兴隆	兴隆	820		1,437		1
镇南	和龙镇	1,670		956.65		
黎明	和龙镇	680		630		
太阳	和龙镇	1,206		1,635.35	169.5	
职工户			59.745			

河东村志

河东村位于和龙镇北部6华里处。主要种植蔬菜、水稻、谷子、大豆、玉米。该村于1973年从清湖大队分出，成立了河东大队。1980年变成了蔬菜大队，因大队驻地河东而得名。1983年7月30日社变乡时仍隶属于和龙镇，至今。

兴隆村志

兴隆村位于和龙镇东北部4华里处。以蔬菜生产为主，因驻兴隆而得名。1975年以前是以粮食生产为主的大队，1976年始转为以蔬菜生产为主的生产大队。1977年前属于环城公社，1977年后归和龙镇管辖，1983年7月30日社变乡后仍隶属于和龙镇，至今。

镇南村志

本村位于和龙镇内，主要种植蔬菜。1959年由西街、北街、春化

三个蔬菜队合并为第一蔬菜大队，1983年7月30日社变乡时更名为镇南村，隶属于和龙镇，至今。

黎明村志

该村位于和龙镇内，主要种植蔬菜。1960年从南街大队分出成立蔬菜二大队，1983年7月30日社变乡时更名为黎明村。仍隶属于和龙镇，至今。

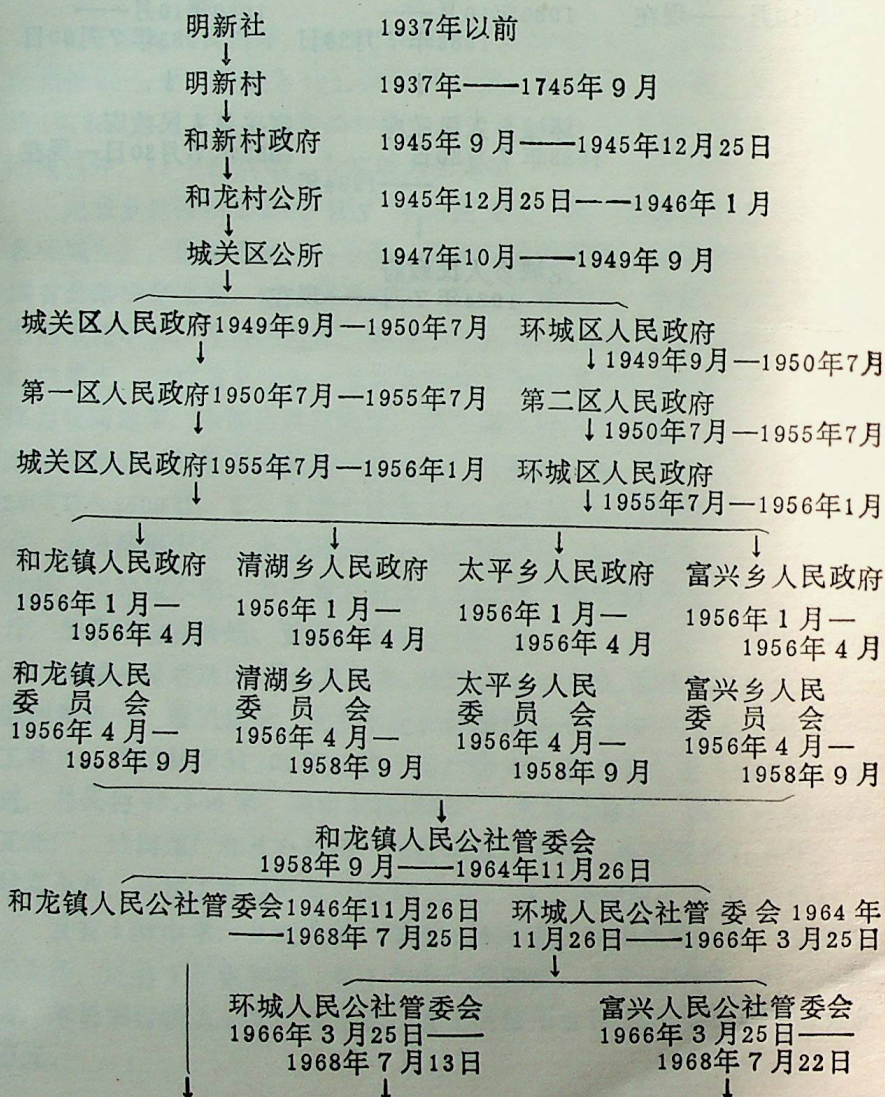
太阳村志

该村位于和龙镇内，主要种植蔬菜。成立于1958年，当时以生产粮食为主，1964年开始以种植蔬菜为主，因而于和龙镇内以序数命名为蔬菜三大队。1983年7月30日社变乡时更名为太阳村，仍隶属于和龙镇，至今。

和龙镇自然屯概况一览表

标准名称	人 总人口	口 朝鲜族	%	名称来历、更替、及含义
和龙镇				
镇南	300	90	30.00	镇南位于镇南1华里处，为前进街道2个居民组，县机关知青麻袋厂驻地。本无名，1981年因位于镇南得名。
河东村				
河东	960	760	79.17	位于海兰河（江）东侧得名。
河西	50	50	100.00	位于海兰河（江）西侧得名。
兴隆村				
兴隆	820	440	53.66	原名檀木坪，1956年春化乡政府重新命名为兴隆。
和龙镇				
镇南村	1,670	30	1.89	原名和龙镇蔬菜一大队
黎明村	860	650	95.59	原名和龙镇蔬菜二大队
太阳村	1,210	1,090	90.08	原名和龙镇蔬菜三大队

龙城乡人民政府区划沿革表



和龙镇人民公社革委会 1968年7月23日—— 1980年10月	环城人民公社革委会 1968年7月13日—— 1980年10月	富兴人民公社革委会 1968年7月22日—— 1980年10月
--	---------------------------------------	---------------------------------------

↓

和龙镇人民政府
1980年10月——现在

↓

环城人民公社管委会
1980年10月——
1983年7月30日

↓

富兴人民公社管委会
1980年10月——
1983年7月30日

↓

环城乡人民政府
1983年7月30日

↓

富兴乡人民政府
1983年7月30日——现在

——1984年
7月

↓

龙城乡人民政府
1984年7月——现在

龙 城 乡 概 况

位于和龙县城四郊，东经 $129^{\circ}00'$ ，北纬 $42^{\circ}32'$ 。东西宽 7 公里，南北长 20 公里，面积为 122.96 平方公里。人口 12,700 人。其中朝鲜族 10,200 人，占总人口数的 80%，余为汉、满、蒙等族。辖有 15 个村，除城镇外，22 个自然屯，乡驻地是和龙镇。

龙城乡是借和龙县的“龙”字和县城的“城”字构成龙城一名（原名环城乡）。地处和龙县的中部，属于县城的郊区。边疆的两条公路和国有公路横穿腹地，铁路贯通南北，人口比较集中。合新、牛心两条季节河纵流中部，注入海兰江。耕地面积为 52,110 亩（3,474 垧）。土壤以白浆土、灰棕壤土为主。全乡宜耕地平均海拔高度为 440—650 米。南部为坡岗地带，中部为沉积地带，西北部为湖积小平原。整个地势东南高而西北低。气候属于温凉（半山区）气候区。5~9 月生育期积温， $2600^{\circ}\text{C}\sim 2500^{\circ}\text{C}$ 。5~9 降水量为 430~480 毫米。无霜期为 130 天左右。主要种植大豆，大豆面积达 1,200 垧左右，是全县大豆主要产地。此外，还种植水稻、谷子等面积达 1,300 垧。粮豆总产量为 9,716 千斤。经济作物有黄烟、亚麻，面积达 250 垧。

龙城乡是老垦区，荒山荒地多，面积达 2,000 垧。森林复盖率为 64%。但树种单一，蓄积量少，全乡木材积蓄量仅达 94,560 立方米（包括人工林），人工林面积 300 垧。稳产高产田 650 垧。全乡有 6 条引水渠道，总长为 43,500 米。现有农机修配厂、木材综合厂、拖拉机站、格瓦斯厂、蜂窝煤厂和社办林场。州营项目有 2 项，县营项目有 6 项。村村有企业。社村工业总产值可达 56 万元，占工农业总产值的 30%。

乡有 1 所中学，6 所小学，学生 1,600 名。有卫生院 1 所，各村有卫生所，还有 1 所敬老院。有 1 个中心供销社，5 个分销店，两个代售店，年总销售额达 130 万元左右。有 1 所信用合作社，年存款额达 210 万元。

龙城乡村一览表

标准名称	驻地	人 农 业	口 非农业	耕 地 面 积	水 田 面 积	自 然 屯 数
清 湖	后清湖	1,130		4,200	1,800	2
团 结	团结村	520		2,115	265.50	1
合 新	合新村	860		4,620	495	2
龙 南	大兴屯	860		2,955	450	1
林 泉	林泉屯	700		3,270	544.5	3
牛 心	中心屯	640		3,675.00	210	2
太 平	太平村	750		3,735	290	1
龙 潭	龙 潭	660		3,030	480	1
泉 水	泉水村	1,520		6,057.75	1,192.8	3
和 南	和南屯	420		1,687.5	544.5	1
春 化	春化村	440		1,429.90	269.7	1
东 街	和龙镇	1,050		3,050	1,395	
南 街	和龙镇	870		3,405.7	1,113	
西 街	和龙镇	990		3,570	1,395	
新 元	新元屯	500		3,041.7	75	1
职工户			140			

清 湖 村 志

清湖村位于和龙镇北部 8 华里处，盆地。主要种植水稻、大豆、谷子。村有砖场 1 处，年产 200 万砖，因驻后清湖而得名。光绪 6 年（1880 年）前后建屯，中华民国时期为明新社，日本侵占时期属于明新村，解放后属于城关区，1949 年属于环城区，1956 年属于清湖乡。1958 年属于和龙镇人民公社，1966 年属于环城公社，1983 年 7 月 30 日社变乡时隶属于环城乡，1984 年环城乡更名为龙城乡，至今。

团 结 村 志

该村位于和龙镇西北 4 华里处，丘陵地。主要种植水稻、谷子、大豆，因驻团结村而得名。光绪 6 年（1880 年）前后建屯，中华民国时期属于明新社青头甲，解放前属于明新村青头屯，解放后属于城关区青头村，于 1949 年 4 月由青头村分出，另立团结村，1947 年属于城关区，1956 年属于清湖乡，1958 年属于和龙镇人民公社，1964 年属于环城公社，1983 年 7 月社变乡时隶属于环城乡，1984 年环城乡更名为龙城乡，至今。

合 新 村 志

合新村位于和龙镇东南部 9 华里处，丘陵地。主要农作物有水稻、大豆、谷子、玉米。因驻合新得名。光绪 6 年（1880 年）前后建屯。中华民国时期属于明新社，日本侵占时期属于明新村，解放后属于城关区，1949 年 9 月至 1955 年 12 月属于环城区，1956 年属于太平乡，1958 年属于和龙镇人民公社，1964 年 11 月属于环城人民公社，1983 年 7 月 30 日社变乡时隶属于环城乡，1984 年环城乡更名为龙城乡，至今。

龙南村志

龙南村位于和龙镇东南 5 华里处，丘陵地。主要种植水稻，大豆、谷子、玉米。村有水泥瓦厂和制材厂各 1 所，由于位于和龙镇南部而称。1979 年由环城公社合新大队分出另立龙南大队，1983 年 7 月 30 日改社为乡时则隶属于环城乡，1984 年环城乡更名为龙城乡，至今。

林泉村志

林泉村位于和龙镇南部 26 华里处，多山坡地。主要种植谷子、大豆、土豆。另外村有柞蚕场、木耳场和采石场，因驻林泉屯而得名。1980 年从环城公社牛心大队分出来另立林泉大队，1983 年 2 月 30 日改社为乡时隶属于环城乡，1984 年环城乡更名为龙城乡，至今。

牛心村志

牛心村位于和龙镇南部 24 华里处，多山坡地。主要种植水稻、谷子、大豆。由于该村坐落在牛心山附近而得名。光绪 16 年(1890 年)前后建屯，中华民国时期属于明新社中心甲，日本侵占时期为明新村中心屯，解放后属于城关区，1949 年属于环城区，1956 年 1 月属于太平乡，1958 年属于和龙镇人民公社，1964 年 11 月属于环城公社，1983 年 7 月 30 日社变乡时属于环城乡，1984 年环城乡更名为龙城乡，至今。

太平村志

太平村位于和龙镇南部 17 华里处，主要农作物有水稻、谷子、大豆、玉米。因驻太平村而得名。光绪 6 年(1880 年)前后建屯，中华民国时期属于明新社牛心甲，日本侵占时期属于明新村太平屯，解放后 1949 年 8 月以前属于城关区，1955 年以前属于第二区人民

政府，从1956年1月至1958年8月属于太平乡，1958年9月至1964年10月属于和龙镇人民公社，1964年11月属于环城公社，1983年7月30日社变乡时隶属于环城乡，1984年7月环城乡更名为龙城乡，至今。

龙 潭 村 志

位于和龙镇南部15华里处，地属山坡地。主要农作物有水稻、谷子、大豆、玉米。由于驻龙潭而得名。1981年从太平大队分出另立龙潭大队，1983年社变乡时隶属于环城乡，1984年环城乡更名为龙城乡，至今。

泉 水 村 志

位于和龙镇南部10华里处，丘陵地，主要种植水稻、谷子、大豆、玉米。村有果园180亩，另有砖瓦厂、加工厂，因驻泉水村得名。光绪6年（1880年）前后建屯，民国时期属于明新社，日本侵占时期属于明新村，解放后属于城关区，1949年9月属于环城区，1950年7月属于第二区人民政府，由1956年1月至1958年8月属于太平乡，1958年9月至1964年10月属于和龙镇人民公社，1964年11月属于环城公社，1983年7月30日社变乡时隶属于环城乡，1984年环城乡更名为龙城乡，至今。

和 南 村 志

和南村位于县驻地和和龙镇南部7华里处，丘陵地。主要种植水稻、大豆、谷子，因村驻地和南而得名。1976年从环城公社泉水大队分出另立良种队，1983年7月30日改社为乡时隶属于环城乡，1984年9月改为和南村，1984年环城乡更名为龙城乡，至今。

春化村志

春化村位于和龙镇东北部2华里处，丘陵地，主要种植水稻、大豆、谷子。另有果园79亩，因驻春化村而得名。光绪6年（1880年）前后建屯，中华民国时期属于明新社东甲，日本侵占时期属于明新村春化屯，解放后属于城关区，1949年9月属于环城区，1958年9月属于和龙镇人民公社，1964年11月属于环城公社，1983年7月30日社变乡时隶属于环城乡，1984年环城乡更名为龙城乡，至今。

东街村志

东街村位于和龙镇内东边街道，丘陵地。主要种植水稻、大豆、玉米，经济作物主要种植黄烟，外有加工厂、铁工厂、面粉厂，由于驻和龙镇东边街道而得名。中华民国时期属于明新社东甲，日本侵战时期属于明新村东区，1948年属于城关区东区，1949年属于环城区人民政府，1958年9月属于和龙镇公社，1964年11月属于环城公社，1983年7月30日社变乡时隶属于环城乡，1984年环城乡更名为龙城乡，至今。

南街村志

位于和龙镇内南边街道，丘陵地，主要种植水稻，大豆、谷子、玉米。附设加工厂、铁工厂、木材加工厂。因驻和龙镇内南边街道而得名，中华民国时期属于明新社南甲，日本侵占时期属于明新村南区，解放后1948年属于城关区南区，1949年属于环城区人民政府，1958年9月属于和龙镇公社，1964年属于环城公社，1983年7月30日改社为乡时则隶属于环城乡，1984年环城乡更名为龙城乡，至今。

西街村志

位于和龙镇内西边街道，丘陵地，主要种植水稻、谷子、大豆、玉米。另有菜园 187 亩，村有加工厂、铁工厂、木耳场、制材厂。因驻和龙镇内西边街道而得名。中华民国时期属于明新社西甲，日本侵占时期属于明新村西区，解放后 1948 年属于城关区西区，1949 年属于环城区人民政府，1958 年 9 月属于和龙镇公社西街大队，1964 年 11 月属于环城公社，1983 年 7 月 30 日社变乡时属于环城乡，1984 年环城乡更名为龙城乡，至今。

新元村志

位于和龙县驻地和龙镇东部 4 华里处，丘陵地。主要种植谷子、玉米、大豆。因驻新元得名。此村建于 1913 年前后，民国时期属于明新社，日本侵占时期属于明新村，解放后属于城关区，1949 年至 1956 年先后属于环城区，第二区人民政府，1956 年至 1958 年 8 月属于太平乡，1958 年 9 月属于和龙镇人民公社，1966 年 3 月属于环城公社，1983 年 7 月 30 日社变乡时隶属于环城乡，1984 年环城乡更名为龙城乡，至今。

龙城乡自然屯概况一览表

标准名称	总人口	朝鲜族	%	名称来历、更替及含义
清湖村				
后清湖	1,090	1,090	100.00	屯后有过泡子称清波湖，解放后屯前又新建一个屯，故称此屯为后清湖。
东沟村	120	120	100.00	位于东沟沟口而称
团结村				
团结村	540	480	88.88	1934年建屯，当时称河东坪。1949年因工农混居改称团结村。
合新村				
合新村	550	340	61.81	1880年建屯，当时叫大黑瞎子沟，又名长兴屯，解放后永兴、兴城、长兴并立新村得名合新。
永兴屯	410	390	95.12	1939年永远、兴城两个自然屯合并成立一个自然屯而得此名。
龙南村				
大兴屯	1070	660	61.68	此屯原名大黑瞎子沟，1937年改称大兴屯，是屯子大兴旺的意思，1979年与合新大队分队时称龙南大队后因重名，1981年地名普查后恢复原名。
林泉村				
林泉屯	330	130	39.39	因屯东山脚下有树林和泉水得名。
迎新屯	310	20	6.45	解放后重新建屯故名。
牛心村				
凤山洞	260	240	92.30	因此屯建在凤山沟里得名。
中心屯	320	320	100.00	建屯时该屯正坐落在牛心村的中心得名。

龙城乡自然屯概况一览表

太平村

太平村	750	640	85.33	1934年日本侵占时期建立集团部落时，太平洞人来此屯担当部落长，带来此名。
-----	-----	-----	-------	---------------------------------------

龙潭村

龙潭	680	420	61.76	因屯西山形似龙，山下又有大水泡子故得名。
----	-----	-----	-------	----------------------

泉水村

新兴屯	240	220	91.66	1880年前后建屯，初期只住五户，故称五户洞。1947年重新建屯，住民盼望日子过得兴旺而名。
-----	-----	-----	-------	--

小泉水

小泉水	190	10	5.26	因是泉水村南一个小屯子故名。
-----	-----	----	------	----------------

泉水村

泉水村	1,120	950	84.82	因此屯位在泉水沟而得名。
-----	-------	-----	-------	--------------

和南村

和南屯

和南屯	450	450	100.00	因位在和龙镇南而名。
-----	-----	-----	--------	------------

春化村

春化村	460	440	95.65	日本侵占时期叫春目屯，解放后改称春化村，后因离元化洞很近，而把“春”字和“化”字组合成春化村。
-----	-----	-----	-------	---

东街村

东街村

东街村	1,050	1040	93.04	因位于和龙镇内东边街道而名。
-----	-------	------	-------	----------------

南街村

南街村

南街村	870	840	96.55	因位于和龙镇内南边街道而名。
-----	-----	-----	-------	----------------

西街村

西街村

西街村	990	980	98.98	因位于和龙镇内西边街道而名。
-----	-----	-----	-------	----------------

新元村

新元屯

新元屯	520	500	96.15	1952年新元和元化两个屯合并为一个屯称新元屯。
-----	-----	-----	-------	--------------------------

福洞镇人民政府区划沿革表

矿城区人民政府	1955年7月——1956年1月
福洞乡人民政府	1956年1月——1956年4月(从矿城区分出)
福洞乡人民委员会	1956年4月——1958年8月20日
福洞镇人民委员会	1958年8月20日——1958年9月
福洞镇人民公社管委会	1958年9月——1968年3月6日
福洞镇人民公社革委会	1968年3月6日——1980年10月
福洞镇人民政府	1980年10月——现在

福洞镇概况

福洞镇地处东经 $129^{\circ}08'$ 、北纬 $42^{\circ}34'$ ，位于和龙县城东偏北25华里处，东部与龙井县永新乡为邻。总面积为188.67平方公里。总人口为19,000人，朝鲜族6,000人，占总人口数的百分之三十二，余为汉、满、回等族。共辖8个村，32个自然屯，还有2个城镇街道，各设街道办事处。镇境内有省直延边煤矿和省直煤田地勘112队以及县直林场和养鹿场各1个，镇政府驻地为龙江洞。

本镇建屯于光绪末年至民国年间，从朝鲜迁过来的朝鲜族农民在各溪峪洞沟定居务农，外有少数汉族、满族务农经商。建屯初期福洞沟里土地肥沃、五谷丰登，并蕴藏着优质亮煤，故人们喜称之为福洞。1931年日本帝国主义入侵后，于1937年强建集团部落，把散在户集居起来，修建围墙，遂形成现在的各居民点，各自起了屯名。

随着延边煤矿的迅速发展，于本镇境内敷设八福线，迁来大量支边人员和山东移民，人口猛增，住宅区扩大，形成了小城镇。1960年前后，福洞、南阳、民光等大队先后办起蔬菜小队，1963年增建了蔬菜大队。镇驻地于1973年从福洞街迁至现驻地龙江洞。

群山环绕，南高北低，广德山脉横卧于南，海拔1,000米，其主峰海拔1,256.6米，耸立于镇之西南，东依杨木顶子，和龙岭绵亘于西。福洞河流经福洞镇管辖区域，形成两大农田区——福洞农田区和南阳农田区。本镇耕地总面积1,560垧（23,400亩）（包括延煤农林队500垧）占总面积的 $\frac{1}{10}$ ，土壤以灰棕壤土为主，森林覆盖率为66%。本镇林地多为柞树林，唯广德山是混成林。

本镇属于半山区，为温凉（半山区）气候区，海拔500—530米，一般情况春寒早霜，无霜期短，120天左右。农业以旱田为主，水田仅1,928亩，主要种植谷子、大豆、土豆、水稻，1981年粮豆总产量为3,171千斤。

煤炭资源丰富，小窑煤 34 处，年产 25.000 吨。还有 3 处石灰岩，均办有小石灰窑，有社办企业 1 个，年产值 19 万元，外有造林地 400 垧。

全镇有小学 8 所，中学 1 所，学生总数 1,650 名，外有煤矿职工子弟中小学各 1 所。各村都有合作医疗，卫生所，镇医院建于 1959 年，设有手术室、化验室、放射线室等。还有煤矿职工医院 1 所。有 1 所镇办电影院，有 5 台放映机，有百货商店 1 个，各村均有分销店，外有敬老院 1 处。

日本侵占时期，中共地下党支部曾驻于三房洞。

福洞镇街道办事处概况一览表

街道办事处名称	人 口	民 族	所 辖 居 委 会 数	备 注		
	汉	朝 满				
民 光	6,910	5,010	1,830	70	5	
福 洞	6,130	4,720	1,330	80	6	

福洞镇街路名称一览表

街 路 名 称	所 属 街 委	备 注
福 民 东 路	福洞街道办事处	
福 民 中 路	民光街道办事处	
福 民 西 路	"	
福 洞 街	福洞街道办事处	
民 光 南 街	民光街道办事处	
民 光 北 街	"	

福洞镇村一览表

标 准 称 驻 地	人 口	耕 地	水 面	田 积	自 然 数
	农 业	非 农 业	面 积	积	
东 新 贵 岩	420		2,027	472.5	3
龙 德 九 龙 村	280		1,680	199.5	3
福 洞 福 洞 镇	600		2,720.40	451.80	5
福 民 福 洞 镇	1,210		643.5		
民 光 民 光	980		4,246.70	184.35	5
长 财 长 财	420		2,269	210	3
南 阳 南 阳	1,180		5,620.85	245.25	7
殷 兴 殷 兴 屯	510		2,310	165	2
职 工 户					
		13,400			

东新村志

东新村位于福洞镇东北部7华里处，多山坡地。主要种植水稻、谷子、大豆。1949年划分行政村时，贵岩、水东、新丰合并得名“东新”，是水东的“东”和新丰的“新”字合成的。当时归矿城区管辖，1956年属于福洞乡，1958年公社化后归福洞镇人民公社管辖，1983年7月30日社变乡时隶属于福洞镇人民政府，至今。

龙德村志

龙德村位于福洞镇的东部偏南11华里处，多山坡地。主要种植水稻、大豆、谷子。1900年前后建屯，由于1949年把九龙村和杨德村合并成一个行政村而得名。1949年归矿城区管辖，1956年归福洞乡管辖，1958年属于福洞镇人民公社，1983年7月30日社变乡时隶属于福洞镇人民政府，至今。

福洞村志

福洞村位于福洞镇内，地属半山区。主要种植水稻、大豆、谷子，因驻地福洞而得名。1900年前后建屯，中华民国时期属于延吉县守信社，日本侵占时期1940年划归和龙县矿城村，解放后属于矿城区，1956年属于福洞乡，1958年属于福洞镇人民公社，1983年7月30日隶属于福洞镇人民政府，至今。

福民村志

福民村位于福洞镇内，丘陵地。菜地面积643.5亩，居民分住在水东、龙江洞、太平、民光、南阳等地。该村建于1965年，由于蔬菜生产队社员主要分住在福洞和民光，所以1981年地名普查后取两个屯的

头一字得名为福民大队，1983年7月30日更名为福民村，隶属于福洞镇人民政府，至今。

民 光 村 志

民光村位于福洞镇西部3华里处，地处山区。主要种植水稻、大豆、谷子。大队内有1个多种经营队，另有果树园，小煤窑等。因大队驻民光而得名。1900年前后建屯，中华民国时期属于延吉县守信社，日本侵占时期1940年7月以后属于和龙县矿城区，1956年属于福洞乡，1958年人民公社化后属于福洞镇人民公社。1983年7月30日社变乡时更名为民光村，隶属于福洞镇人民政府，至今。

长 财 村 志

长财村位于福洞镇驻地西南部8华里处，多山坡地。主要农作物有水稻、谷子、玉米、大豆。因大队驻长财而得名。1912年前后建屯。当时属于延吉县守信社，日本侵占时期1940年划归和龙县矿城村，解放后属于矿城区，1956年归福洞乡管辖，1958年公社化时属于福洞镇公社，1983年7月30日社变乡时隶属于福洞镇人民政府，至今。

南 阳 村 志

南阳村位于福洞镇西北7华里处，主要种植水稻、谷子、玉米、大豆。因村驻南阳而得名。1900年前后建屯，民国时期属于明新社，日本侵占时期属于明新村，1940年归和龙县矿城村管辖，解放后属于和龙县矿城村，1954年归西城区管辖，1956年后属于西城乡，1958年公社化时归西城公社管辖，1961年划归福洞镇公社，1983年7月30日社变乡后，更名为南阳村隶属于福洞镇人民政府，至今。

殷兴村志

殷兴村位于福洞镇西北部 13 华里处，多山坡地。主要种植水稻、谷子、大豆、玉米。因大队驻殷兴村而得名。1900 年前后建屯。当时属于明新社，1940 年前属于明新村，后属于和新村，解放后属于和新区，1954 年归西城区，1956 年归西城乡，1958 年成立公社时归西城公社管辖，1961 年划归福洞镇人民公社，1983 年 7 月 30 日社交乡时更名为殷兴村，隶属于福洞镇人民政府，至今。

福洞镇自然屯概况一览表

标准名称	总人口	朝鲜族	□ %	名称来历、更替及含义
东新村				
水东	170	170	100.00	因屯子位在福洞河东得名。
贵岩	150	90	60.00	因屯南有大量的白岩石（石灰石）而得名。
新丰	180	170	94.44	因此屯于1937年新建，并年年获得丰收而得名。
龙德村				
九龙村	140	130	92.86	因屯西有9坐山峰得名。
九下	150	150	100.00	因位于九龙村西偏北下边得名。
柏下	60	60	100.00	因位于柏树林下边得名。
福洞村				
土城洞	120	120	100.00	因屯子里有辽金时代古城而得名，
龙江洞	440	20	4.55	因屯北有山似龙，屯南有福洞河，故得名。
新村	120	110	91.67	因是1974年新建的屯子，故当时得此名。
福洞	270	240	88.89	建屯时土肥民壮，又出煤、金，人们认为此地是福地，故得此名。
仲兴里	460	120	26.09	因此屯位于龙江洞和太平村中间，居民盼望日子过得兴旺而得此名。
福民村	1,210	40	3.31	（参见福民村志）
民光村				
柳亭	180	20	11.11	因屯子附近柳树多而得名。

福洞镇自然屯概况一览表

称准名称	人 总人口	朝鲜族	□ %	名称来历、更替及含意
木匠村	90			初建屯时木匠先来此地居住故得名。
中元	320	320	100.00	因该村位于几个沟口的中间地带而得此名。
太平	330	20	6.06	因居民都能过上自给自足的太平生活故得名。
民光	210	210	100.00	初称财兴村，1949年劳动人民得到了解放，当家作主，故改称民光。
长财村				
长财	290	280	96.55	因此地农业收成好，副业收入多，财富逐年增加，故名长财。
长兴	80	70	87.50	原名月山洞，位于长财西部，居民盼望生活兴旺而名。
荏田	60	60	100.00	原名广德。因苏子地多而更名。
南阳村				
南阳	360	320	88.89	本为满语 (eyen) 小水溜儿的意思，南阳屯正坐落在小溪两岸而名。
南阳下屯	400	100	25.00	初称丘岩屯，1943年因该屯位于南阳下边故改称南阳下屯。
南大立洞	100	90	90.000	因此屯位在小溪南边，当地小根菜多，故得名。
北大立洞	80			因位在小溪北边，此地小根菜多而名。
中间屯	90			因此地原为福洞运煤索道中间转运站故得名。

福洞镇自然屯概况一览表

标准名称	总人口	朝鲜族	□ %	名标来历、更替及含义
黄家洞	90	80	88.89	因此屯位于黄家沟而得名。
春洞	120	120	100.00	居民盼望生活象春天般兴旺富有生机，而称春洞。
殷兴村				
殷兴村	390	250	64.10	1936年建屯时居民都盼望生活殷实兴旺而称殷兴村。
南山	150	10	6.67	初称窑山屯，解放后因位在殷兴村南山坡上而改称南山。

八家子镇人民政府区划沿革表

西城区人民政府	1955年7月—1956年1月
八家子乡人民政府	1956年1月—1956年4月(从西城区人民政府分出)
八家子乡人民委员会	1956年4月—1958年8月20
西城人民公社管委会	1958年9月—1964年3月
八家子人民公社管委会	1964年3月—1964年6月
八家子镇人民公社管委会	1964年6月—1968年3月18日
八家子镇人民公社革委会	1968年3月—1980年10月
八家子镇人民政府	1980年10月—现在

八家子镇概况

八家子镇位于和龙县城东北部 32 华里处，地处东经 $129^{\circ}09'$ ，北纬 $42^{\circ}39'$ ，属河谷盆地。总面积为 65.36 平方公里，森林覆盖率为 27%，人口 33,200 人，其中朝鲜族 13,600 人，占总人口的 41%，余为汉、满等族。

镇内辖有 7 个村，20 个自然屯，八家子名称来自老八家子（河南村驻地）因其地住有八户人家而得名。1937 年修筑铁路后，车站亦命名为八家子站，此后，乡、镇驻地均沿用此名。建屯于清朝光绪末年，1937 年前，八家子镇归延吉县西城村管辖。1940 年 7 月，归属和龙县西城村。

镇南部大部为丘陵地带，系南岗山脉的余脉，驻地附近平坦。主要河流为海兰江，横流于北部，中部有南沟河，1972 年在南沟河上流筑坝拦截成水库——南沟水库，蓄水量为 16 万立方，促进了生产，并改善了多种经营。气候属于温暖（平原区）气候区，海拔高度为 250—400 米，无霜期为 135—145 天，总耕地面积为 1,675 垧（25,125 亩），其中水田 9,177.15 亩，土壤以灰棕壤土为主，主要种植水稻，谷子，大豆、高粱、黄烟和亚麻等经济作物的播种面积近几年来有所扩大。粮豆产量由建社初期的亩产 194 斤，现已稳产提高到 342 斤，1981 年粮豆总产量达 8,594 千斤，还盛产木耳、中药材等。

乡、村企业利用当地资源办起了年产 4,000 吨的石灰厂，年产 17,000 吨的石厂以及农具修配厂等。村办企业：1981 年总产值为 32 万元，社办企业总产值为 44 万元。

解放初期只有 3 所小学，学生约 450 名，现已发展到中学 1 所，戴帽子中学 2 所，县办聋哑学校 1 所，小学 5 所，共有学生 1,800 名，其中中学生有 700 名。镇里有卫生院 1 所，各村均有卫生所。

境内文物古迹已发现的有古遗址虚菜城，位于镇东南沟的东北侧山顶上，俗称南天门，在山南坡发现灰色沙质碎砖多块，面积为 200 平方

米。方砖残块与琿春马滴达古塔出土的砖相似，为渤海时期的古城（698—926）现为州级文物保护单位。

八家子林业局驻本镇，1938年成立管辖14个林场，年产木材20万立方米，林地170.00公顷，工人有5,500名。镇内有子弟中学2所，共有学生2,100名，有小学1所，有学生2,200名。有职工医院1所。所辖企业有年产2,500吨的水泥厂，有专用的森铁、电话总机等。

八家子街道办事处概况一览表

街道办事处名称	人 口 民 族				所辖居委 会数	备 注
	汉	朝	满	族		
光 明	9,460	6,460	2,930	40	12	
新 兴	5,750	2,490	3,240	20	9	

八家子镇街路名称一览表

街路名称	所属街委 (办事处)	备 注
森 铁 路	光明街道办事处	
中 南 路	新兴街道办事处	
南 岭 路	光明街道办事处	
立 新 路	新兴街道办事处	
铁 北 路	光明街道办事处	
工 农 路	''	
永 盛 路	新兴街道办事处	
河 北 路	光明街道办事处	
上 南 路	新兴、光明街道办事处	
长 青 路	光明街道办事处	
丰 满 路	新兴街道办事处	

八家子镇村一览表

标准名称	驻地	人 农 业	口 非农业	耕 地 面 积	水 田 面 积	自 然 屯 数
龙 山	龙 山	1,490		5,140.20	1,562.70	4
河 南	河 南	1,590		4,243.95	1,935.30	3
中 南	中 南	1,440		4,320	2,551.50	5
南 沟	新 兴	1,110		4,170.45	1,097.85	5
八 家 子	八家子	770		491.85	118.65	1
上 南	上 南	1,170		5,235.75	1,504.35	1
丰 产	丰 产	287		1,336.80	406.80	1
职工户			26.860			

龙 山 村 志

龙山村位于八家子镇东部12华里处，属盆地。主要种植水稻、谷子、大豆、玉米。因位于龙头山下而得名。中华民国时期为延吉县守信社管辖，1937年归延吉县西城村，1940年划归和龙县西城村，解放后称西城区龙山村，1949年属于矿城区，1956年归八家子乡管辖，1958年公社化时属于西城公社，1964年归八家子镇公社，1983年7月30日社变乡时隶属于八家子镇，至今。

河 南 村 志

河南村位于八家子镇东北部8华里处，属于盆地。主要种植水稻、谷子、大豆、玉米。因驻地河南而得名。中华民国时期属于延吉县守信社，1937年归延吉县西城村管辖，1940年划归和龙县西城村，解放后属于和龙县西城区（九区），1956年划乡时归和龙县八家子镇管辖，

1958年公社化时属于和龙县西城公社，1964年划归八家子镇公社，1983年7月30日社变乡时隶属于八家子镇，至今。

中 南 村 志

中南村位于镇驻地八家子东部2华里处，属盆地。主要种植水稻、谷子、大豆，因驻中南而得名。中华民国时期归延吉县守信社管辖，1940年调整行政区划时称和龙县西城村中南屯，东北解放时属于和龙县西城区（9区），1956年划乡时称八家子乡中南村，1958年公社化时又并入西城公社，1964年3月归八家子公社管辖，1983年7月30日社变乡时，隶属于八家子镇人民政府，至今。

南 沟 村 志

南沟村位于镇驻地东南8华里处，属丘陵地。主要农作物有水稻、谷子、大豆、玉米。八家子有初南、中南、上南三个沟，此村位于中南沟，1962年同中南大队分队时，根据地处中南沟，又区别于中南大队，故称南沟大队。当时归西城公社管辖，1964年3月属于八家子公社，1983年7月30日社变乡时隶属于八家子镇人民政府，至今。

八 家 子 村 志

八家子村位于镇内，主要种植蔬菜，1964年3月八家子公社与西城公社分社时，上南大队一个生产队和中南大队一个生产队合并成立蔬菜大队至今。由于驻八家子，因而1981年地名普查后命名为八家子大队，1983年7月30日社变乡时更名为八家子村隶属于八家子镇，至今。

上 南 村 志

上南村位于八家子镇南8华里处，盆地。主要种植水稻、谷子、大

豆、玉米。因村驻地上南沟而得名。1930年前后建屯，1937年属于延吉县西城村，1940年归和龙县西城村管辖，解放后称西城区（九区）上南村，1956年划乡时归并八家子乡，1958年公社化时，又并入西城公社，1964年3月归八家子公社管辖，1983年7月30日改社为乡时则隶属于八家子镇，至今。

丰 产 村 志

丰产村位于八家子镇西南5华里处，丘陵地。主要种植水稻、大豆、谷子，1960年因本屯粮食产量显著提高，1962年州社教工作队和群众商量，起名为丰产。此地建屯早，中华民国时期属于延吉县守信社，1937年归延吉县和新村管辖，1940年划归和龙县和新村，解放后属和龙县和新区，1956年划乡时，属于八家子乡，公社化时属于西城公社，1964年归八家子公社，1983年7月30日隶属于八家子镇，至今。

八家子镇自然屯概况一览表

标准名称	人 总人口	口 朝鲜族	%	名称来历、更替及含义
龙山村				
龙北	450	150	33.33	因位于龙山北部而得名。
龙山	370	160	43.24	龙山因龙山村驻此地而名。
初南沟	170	160	94.12	因本屯坐落在初南沟而得名。
龙西	430	60	13.95	因位于龙山西部得名。
河南村				
河南	1,410	950	67.38	原名船房子，因当时此地为渡口，1940年因此地位于海兰河（江）南而改名河南。
南屯	240	100	41.67	因位于河南的南部而名。
东南沟	80	80	100.00	因此屯位于东南沟里而得名。
中南村				
农城村	210	210	100.00	原名自作农，因农民生活都能自给自足而称，1945年因土地肥沃庄稼茁壮，屯子里又有过土城而改称农城村。
下柳亭	210	180	85.71	因屯子附近柳树多又位于柳树林子下端而得名。
药岩洞	60	60	100.00	迷信传说屯边山上有个洞，洞里住着狐仙，有人到这里来讨药而得名。
中南	720	710	98.61	位于中南沟沟口而得名。
新村	230	220	95.65	此屯于当地建屯最晚，故称新村。
南沟村				
富兴村	370	340	91.86	建屯时居民盼望生活富裕人口兴旺而名。
大村	150			在中南沟里此屯最大得名。

标准名称	总人口	朝鲜族	%	名称来历、更替及含义
新兴	120	60	50.00	建屯时为新建居民点故得名。 原名顾家村因姓氏而名，1937年归村时搬进不少新户，人们盼望新老户团结生产如春天般的自然景象更加兴旺而名。
春兴	230			
西沟	240	10	4.17	因位于中南沟西而名。
八家子村				
八家子	24,280	9,310	38.34	位于海兰江南侧，从龙山到上南共住8户人家而得名。
上南村				
上南沟	70	70	100.00	因位于上南沟而得名。
丰产村				
丰产	300	300	100.00	原名救世洞，因大部分居民信耶苏教得名，1962年改称丰产因大队驻此地。

头道镇人民政府区划沿革表

延吉县守信社	1937年以前
头道村	1937年——1945年11月（1940年7月以后属和龙县）
头道村政府	1945年11月——1945年12月25日
头道村公所	1945年12月25日——1946年1月
头道区公所	1946年1月——1949年9月
头道区人民政府	1949年9月——1950年7月
第十区人民政府	1950年7月——1955年7月
头道区人民政府	1955年7月——1956年1月
头道乡人民政府	1956年1月——1956年4月
头道乡人民委员会	1956年4月——1958年8月22日
头道人民公社管委会	1958年9月——1968年
头道人民公社革委会	1968年——1980年10月
头道人民公社管委会	1980年10——1983年7月
头道镇人民政府	1983年7月（头道镇成立，另立新华乡） ——至今

头道镇概况

头道镇位于和龙县城东北部 70 华里处,东经 $129^{\circ}12'$,北纬 $42^{\circ}44'$ 。东北与龙井县毗邻。全镇辖有 2 个街道, 4 个居民委员会, 1 个蔬菜生产村, 总人口 8,100 人, 其中朝鲜族 4,600 人, 占总人口数百分之五十七, 余为汉满等族, 因驻头道沟而名。

镇所辖区域属河谷盆地, 总耕地面积 883.80 亩, 其中水田 75 亩, 土壤以暗棕壤土为主, 属温暖气候区, 无霜期为 135—145 天, 主要种植蔬菜, 水稻。

社办企业有农具修配厂、制粉厂、酿酒厂, 外有造纸厂、综合厂、农具厂, 1981 年社办企业总产值为 56 万元。

境内有县办企业插秧机厂、酒厂, 汽车修配厂, 砖厂、水泥杆厂、药材批发、五金批发、养鸡场、精神病院等。有中学 2 所、小学 2 所、夜校 7 处, 有镇医院 1 所、有 1 处供销社。

头道镇街道办事处概况一览表

街道办事处名称	人口民族					所辖居委会数	备注
	总人口	汉族	朝鲜族	满族	蒙古族		
镇兴街	8,120	3,510	4,570	30	10	2	
新兴街	2,070	440	1,620	10		2	

头道镇村一览表

标准名称	驻地	人口		耕地面积	水面	田积	自然屯数
		农业	非农业				
头道村	头道沟	1,220		883.80	75		1

头道村志

头道村驻头道镇东南部，属盆地，主要种植蔬菜。1959年由头道沟3个大队（新兴、新华、北山）的部分社员合并成立蔬菜大队，归头道公社管辖，1983年头道镇人民政府成立，隶属头道镇人民政府，至今。

头道镇自然屯概况一览表

标准名称	总人口	朝鲜族	%	名称来历、更替及含义
头道村				
头道沟	1,220	10	0.82	原名三河镇，为福洞河、长仁江、海兰江汇合处，故得名。1910年前后，于河谷盆地从下往上数第一道沟，故改称头道沟。

新华乡人民政府区划沿革表

延吉县守信社	1937年以前
头道村	1937年——1945年11月（1940年7月以后属于和龙县）
头道村政府	1945年11月——1945年12月25日
头道村公所	1945年12月25日——1946年1月
头道区公所	1946年1月——1949年9月
头道区人民政府	1949年9月——1950年7月
第十区人民政府	1950年7月——1955年7月
头道区人民政府	1955年7月——1956年1月
头道乡人民政府	1956年1月——1956年4月
头道乡人民委员会	1956年4月——1958年8月22日
头道人民公社管委会	1958年9月——1968年
头道人民公社革委会	1968年——1980年10月
头道人民公社管委会	1980年10月——1983年7月
新华乡人民政府	1983年7月——至今（头道镇人民政府成立，另立新华乡）

新华乡概况

新华乡位于和龙县驻地东北部70华里处，东经 $129^{\circ}12'$ ，北纬 $42^{\circ}44'$ 。东北与龙井县为界。东西长10公里，南北宽6公里，乡总面积为56.38平方公里。全乡辖有12个村，29个自然屯，总人口为12,400人，朝鲜族为10,600人，占总人口数百分之八十五，余为汉满等族，乡驻地头道沟。

乡所辖区域属河谷盆地，总耕地面积为2,641垧，占总面积的47%。土壤以暗棕壤土为主。林地542垧，森林覆盖率为9.61%，气候属于温暖（平原）气候区，年均温 4.8°C ，5~9月积温 $2800^{\circ}\text{C}\sim 2600^{\circ}\text{C}$ ，5~9月降水量400~460毫米，无霜期为135~145天，主要种植水稻、大豆，次之玉米，外有部分谷子、高粱等，1981年粮豆总产量为16,170,000斤。机耕面积200垧，春翻600垧，秋翻130垧，粮米加工等全部实现了机械化。

村办企业有砖厂、人参场、木耳场等，乡还办有造纸厂、综合场、农具厂，1981年社办企业总产值为56万元，队办企业为41万元，社队企业总产值为97万元。外有中学2所，小学4所，有6处分销店，1处敬老院。

新华乡村一览表

标名	准称	驻地	人 农 业	口 非农业	耕 地 面 积	水 田 面 积	自 然 屯 数
新 华		头道沟	1,010	1,230	2,681.70	1,415.55	
新 兴		"	1,170	1,980	3,287.25	1,512.60	
镇 兰		"	570	1,520	1,506.75	1,056.75	
北 山		"	1,290	1,340	3,360	1,809.45	
广 新		广 新	1,030		4,050	2,220	3
清 河		清 河	920		3,123.3	1,180.95	4
龙 新		龙 新	1,310		4,166.1	2,177.25	6
龙 坪		龙 坪	1,050		3,313.50	1,903.50	4
延 安		延 安	1,160		3,250.80	2,389.95	3
明 星		明星村	1,130		3,847.80	2,262.90	3
明 东		明 东	280		780	645	1
龙 明		龙 明	1,460		4,363.65	3,713.70	5
职工户				780			

新华等四个村村志

新华村：驻头道沟，1949年新兴村和北山村的一部分并成新华村取中华民族兴旺之意，故名。归和龙县头道区(十区)管辖，1956年属于头道乡，1958年称头道公社新华大队，1983年7月头道镇成立时，另立新华乡，则隶属于新华乡，至今。

新兴村：驻头道沟，1937年把头道沟划为行政屯时称维新屯，1937年归延吉县头道村，1940年归和龙县，称维新屯(含意不清)，1949年因穷人翻了身，当了新中国的主人，生活开始兴旺而改称新兴。解放后，属于和龙县头道区(十区)，1956年属于头道乡，1958年归头道公社管辖，1983年7月头道镇成立时，另立新华乡，则隶属于新华乡，至今。

镇兰村：驻头道沟，1937年建立行政屯，镇兰本为满语，是媒人屯的意思。当时归延吉县头道村管辖，1940年划归和龙县，解放后属于和龙县头道区(十区)，1956年划乡时归头道乡管辖，1958年公社化后归头道公社，称镇兰大队，1983年7月头道镇成立另立新华乡时，则隶属于新华乡，至今。

北山村，驻头道沟，因位于头道沟北山脚下得名。1937年属于延吉县头道村，1940年划归和龙县，解放后称和龙县头道区(十区)北山村，1956年属头道乡，1958年归头道公社，1983年7月头道镇成立时，另立新华乡，则隶属于新华乡，至今。

广新村志

广新村位于乡驻地头道沟东北12华里处，南滨海兰江，北界龙井县，属盆地。主要种植水稻、大豆、谷子。因村南是平地，故称南坪屯，因同德化乡南坪村重名，于1950年更名为广新村，因在当时当地它的行政区域最宽广，故称广新。

建屯时归延吉县守信社管辖，1937年属于延吉县东城村，1940年

7月划归和龙县。解放后，属于和龙县东城区，1956年划乡时属于太兴乡，1958年公社化时，归头道公社管辖，1965年分成广新，清河两个大队，1983年7月30日社变乡时，隶属于新华乡，至今。

清 河 村 志

清河村位于乡驻地头道沟东北10华里处，南滨海兰江，北界龙井县，属河谷盆地，主要种植水稻、谷子、大豆。1965年同广新大队分队时，由于地处上清河两岸简称清河，归头道公社管辖，1983年7月30日社变乡时隶属于新华乡，至今。

龙 新 村 志

龙新村位于乡驻地头道沟东北6华里处，南滨海兰江，北界龙井县、属盆地。主要种植水稻、大豆、谷子、玉米。1934年调整行政区域时，把龙水洞的“龙”字和新村的“新”字组合在一起而称龙新。中华民国时期归延吉县守信社管辖，1937年称延吉县东城村龙新屯，1940年划归和龙县，解放后称和龙县东城区（11区）龙新村，1956年划乡时属于太兴乡，1958年公社化时归头道公社管辖，1983年7月30日社变乡后隶属于新华乡，至今。

龙 坪 村 志

龙坪村位于乡驻地头道沟西北5华里处，南滨长仁江，北界龙井县，属盆地。主要农作物有水稻、大豆、谷子。因驻地龙坪而得名。中华民国时期属于延吉县守信社，1937年归延吉县头道村管辖，称龙坪屯。1940年划归和龙县，解放后属于头道区，1958年公社化后归头道公社管辖，1983年7月30日社变乡后隶属于新华乡，至今。

延安村志

延安位于乡驻地头道沟西南5华里处，北滨长仁江属盆地。主要种植水稻、谷子、大豆，外有参场15亩，因驻延安而得名，中华民国时期属于延吉县守信社，1937年归延吉县头道村管辖，称延安屯。1940年划归和龙县，解放后归和龙县头道区（十区）管辖，1956年改称延安乡，1958年公社化后归头道公社管辖，1964年与龙门公社延丰大队分队，1983年7月30日社变乡后隶属于新华乡，至今。

明星村志

明星村位于乡驻地头道沟西南8华里处，属河谷盆地。主要种植水稻、谷子、大豆，因驻地明星村而得名。中华民国时期属于延吉县守信社，1937年归延吉县头道村管辖，称明星屯。1940年划归和龙县头道村，解放后属于头道区（十区），1956年归延安乡管辖，1958年隶属于头道公社，1983年7月30日社变乡后隶属于新华乡，至今。

明东村志

明东村位于乡驻地头道沟南部5华里处，东滨海兰江。属盆地。主要种植水稻、大豆。1978年同明星大队分队时，因位于明星大队东部而得名。归头道公社管辖，1983年7月30日隶属于新华乡，至今。

龙明村志

龙明村位于乡驻地头道沟西南10华里处，属河谷盆地，主要种植水稻、大豆。1946年同明新分村称龙渊村，因同德化龙渊重名，1955年改称龙明，是龙渊村的“龙”和明星的“明”字合并而称。1946年归头道区（十区）管辖，1956年属于延安乡，1958年公社化后归头道公社管辖，1983年7月30日社变乡时隶属于新华乡，至今。

新华乡自然屯概况一览表

标准名称	总人口	朝鲜族	%	名称来历、更替及含义
新华等4个村				
头道沟	9.890	7.360	74.42	原名三河镇,为福洞河、长仁江、海兰江汇合处而得名,1910年前后,于河谷盆地从下往上数第一道沟而更此名。
广新村				
江城村	370	370	100.00	因海兰江象护城河流经屯子南面得名,
广新	530	510	96.23	朝阳洞初称刘凤春地方,含义不妥,1950年为广新村驻地故改称广新。
朝阳洞	180	180	100.00	此屯位在朝阳沟里得名。
清河村				
河东	330	300	90.91	因此屯位在上清地河东而得名。
河西	330	270	81.82	此屯位在上清地河西得名。
清河	130	120	92.31	因清河村驻于此屯得名。
上清地河	160	150	93.75	因上清地河流经此屯而名。
龙新村				
龙水洞	180	180	100.00	原名汤家沟,因姓氏而名,后因此屯位于龙水洞而改称。
桦林村	320	260	81.25	因屯后有桦树林而名。
南阳坪	140	140	100.00	因此屯位在南阳沟而名。
龙新	190	190	100.00	因龙新村驻于本屯得名。
新村	360	350	97.22	因在龙新村中建屯最晚得名。
马家沟	150	150	100.00	马家沟人迁来此地建屯故称。
龙坪村				

标准名称	总人口	朝鲜族	%	名称来历、更替及含义
太平屯	180	180	100.00	因赶走地主过上太平生活而得名。
中兴屯	130	130	100.00	居民生活都能自给自足，故先称自地方，而后1933年改称中兴屯，也是此意。
龙 坪	780	630	80.77	原名仲坪里，因位在太兴里和头道中间得名。1933年把和龙洞的“龙”字，仲坪里的“坪”字合并称龙坪。
杜家洞	50	50	100.00	因姓氏而名
延安村				
明兴村	360	360	100.00	因位于明星的东北，盼望生活兴旺而名。
龙湖村	260	260	100.00	因屯后有过大泡子而得名。
延 安	590	310	52.54	1930年建屯，1933年命名延安，因子孙后代安居乐业而称。
明星村				
明星村	600	510	85.00	光绪34年（1908年）此屯有过明星学校故得名。
落 东	330	270	81.82	原名朴家村因姓氏得名，1933年因该屯坐落在东西走向的山岗东端山脚而称。
明 南	220	200	90.91	因住在明星南边得名。
明东村				
明 东	280	270	96.43	原名酒间屯，因屯内有酒厂而名，1978年明东大队驻此屯而更名。
龙明村				
城东村	160	150	93.75	因位于西古城子东边得名。
利康村	340	290	85.29	原名会宁村，外来名，1981年改称此名，永远利于健康吉祥之意。
光城村	600	480	80.00	原名镜城村，外来名，1981年改称光城村，光辉的山城之意。
龙 明	70	20	28.57	因龙明村驻此屯而名。
龙渊坪	390	390	100.00	屯前有过泡子而名。

东城乡人民政府区划沿革表

延吉县守信乡	1937年以前
东城村	1937年——1945年11月（1945年7月以后属于和龙县）
东城村政府	1945年11月——1945年12月25日
东城村公所	1945年12月25日——1946年1月
东城区公所	1946年1月——1949年9月
东城区人民政府	1949年9月——1950年7月
第十一区人民政府	1950年7月——1955年7月
东城区人民政府	1955年7月——1956年1月

普城乡人民政府	太兴乡人民政府
1956年1月——1956年4月	1956年1月——1956年4月
普城乡人民委员会	太兴乡人民委员会
1956年4月——1958年9月	1956年4月——1958年9月

头道人民公社管委会	1958年9月——1962年3月
东城人民公社管委会	1962年3月——1968年
东城人民公社革委会	1968年——1980年10月
东城人民公社管委会	1980年10月——1983年7月30日
东城乡人民政府	1983年7月30日—现在

东城乡概况

东城乡位于县境东部，距县城 68 华里，地处东经 $129^{\circ}18'$ ，北纬 $40^{\circ}44'$ ，平岗盆地下段，东北部与龙井县毗邻。延（吉）和（龙）公路横卧于乡之北部，由朝阳川至和龙的铁路贯通于中部。总面积为 143.75 平方公里，总人口为 13,400 人，朝鲜族 12,500 人，占总人口数的 93%，余为汉族与满族。辖 11 个村，51 个自然屯。有县直属鹿场 1 处。乡驻地于大成，因境内有东古城子而得名。

全乡地势南高北低，南部和北部为丘陵地，中部为平地，海兰江自西而东流经境内。于南部大五道沟修筑塘坝 1 处，

乡总耕地面积为 45,600 亩，占总面积的 21%，土壤以暗棕壤、灰棕壤为主。气候温暖，雨量充足，无霜期为 135~145 天，主要种植水稻、谷子、大豆、玉米等，黄烟、亚麻等经济作物的面积近年来有所扩大。粮食产量由解放初期亩产 200 斤提高到 390 斤，粮豆总产量为 17,948 千斤，另有可植林地 6,095 平方公里，占总面积的 42%。并盛产木耳、人参和党参、黄芪等。

社办企业有农机修造厂、砂轮厂，年总产值为 38.7 万元，利用当地杨、柳、柞、桦等下杂木综合加工纤维板厂已投产，年产 4,000 吨，产值 210 万元。村办企业共 10 家，年生产值为 758,000 元。

文教卫生方面解放初仅有三、四所小学，学生约 500 名，现已发展到中学 2 所，带帽子中学 1 所，小学 10 所，学生总数 2,900 名，其中中学生有 1,100 名，余为小学生。解放初仅有 7 家个人药铺，现乡内有卫生院 1 所，11 个村均设有卫生所。

东古城子约筑于 1115~1234 年间（750 年前）为金代海兰路总管府开府之故地。30 年代即叫此名，为州级文物保护单位。

东城乡村一览表

标准名称	驻地	人口	农业	非农业	耕地面积	水面	田积	自屯	然数
兴光海红普明明太兴光琵琶八鹿职工集体	英新明兰星成丰新大兴城光东岩浦江场工户	兴峻海星大成明新太兴城光东胜峻峰	870						
			360						
			670						
			1,080						
			1,035						
			900						
			1,080						
			1,470						
			1,940						
			1,210						
			1,760						
				290					
				460					

兴英村志

该村位于乡驻地大成东南 11 华里处，丘陵地，住民都盼望着生活美好，人才辈出，故命名为兴英，于光绪 16 年（1890 年）前后建屯，中华民国时期归延吉县守信社管辖，日本侵占时期属于延吉县东城村，1940 年划归和龙县东城村管辖，解放后属于和龙县东城区，1956 年划乡时属于普成乡，后改称兴进，为兴旺发达之意，1958 年公社化时合并于头道公社，1962 年 3 月头道和东城分社时划归东城公社，1983 年 7 月社变乡时隶属于东城乡，因与德化公社兴进大队重名，于 1981 年地名普查后恢复原名称兴英，至今。

光明村志

光明村位于乡驻地大成东南 19 华里处，东南与龙井县相连，山区。1956 年办高级社时社员们认为光明就在眼前，因此把大队名称改为光明，光绪 6 年（1880 年）前后建屯，中华民国时期属于延吉县守信社，日本侵占时期称延吉县东城村峻峰屯，1940 年归和龙县东城村管辖，解放后属于和龙县东城区，1956 年划乡时归和龙县普城乡管辖，1958 年成立公社时，属于和龙县头道公社，1962 年 3 月归和龙县东城公社管辖，1983 年 7 月 30 日社改乡后归东城乡人民政府管辖，至今。

海兰村志

海兰村位于东城乡驻地大成东偏南 9 华里，大八浦江与海兰江汇流处。东与龙井县相接。因驻地海兰而得名。中华民国时期属于延吉县守信社，1937 年属于延吉县东城村，1940 年归属和龙县东城村，解放后归和龙县东城区，称富源。1956 年成立高级社时，改称海兰村，隶属于普成乡，1958 年公社化后归和龙县头道公社管辖，1962 年 3 月属于和龙县东城公社，1983 年 7 月 30 日社变乡后属于东城乡，至今。

红 星 村 志

红星村位于乡驻地大成东部5华里处，丘陵地。1956年办高级社时，人们把它看做闪闪发光的红星，故起名叫红星。中华民国时期归延吉县守信社管辖，解放后称和龙县东城区柳杨屯，1956年划乡时属于普成乡，1958年公社化后归和龙县头道公社，1962年3月又归属于东城公社，1983年7月改社为乡时属于东城乡，至今。

普 成 村 志

普成村驻于大成，属丘陵地。此屯建于1933年前后，建屯时在当地几个屯中此屯最大故得名。中华民国时期属于延吉县守信社，1937年属于延吉县东城村，1940年划归和龙县，解放后属于和龙县东城区，1958年公社化前属于和龙县普成乡，后属于和龙县头道公社，1962年3月归和龙县东城公社管辖，1983年7月30日改社为乡时隶属于和龙县东城乡，至今。

明 丰 村 志

位于乡驻地大成西部3华里处，北滨海兰江，属盆地。在小五道沟里有过明成屯，把“明”字和来丰洞的“丰”字合为明丰，1966年从普成大队分出成立明丰大队后，属于东城公社，1983年7月30日改社为乡时则隶属于东城乡，至今。

明 新 村 志

明新村位于乡驻地大成西部6华里处，北滨海兰江，属于河谷盆地。该大队于1964年从龙水公社新光大队分出后，因地处新光和明丰中间，故起名为明新。

太 兴 村 志

太兴村位于乡驻地大成西北部6华里处,南滨海兰江,北界龙井县,属河谷盆地。1937年前属于延吉县守信社,后属于延吉县东城村,1940年划归和龙县东城村管辖,解放后,属于和龙县东城区,公社化前属于和龙县普成乡,后属于和龙县头道公社,1962年3月属于和龙县东城公社,1983年7月改社为乡时属于东城乡,至今。

兴 城 村 志

兴城村位于乡驻地大成北部6华里处,南滨海兰江,北界龙井县,属河谷盆地。因境内有东古城子,原名称古城村。1950年因同西城乡古城村重名而改为兴城,含兴旺发达之意。中华民国时期属于延吉县守信社,日本侵占时期属于延吉县东城村,1940年划归和龙县东城村管辖。解放后,属于和龙县东城区,1956年归和龙县太兴乡管辖,1958年公社化时归和龙县头道公社管辖,1962年3月属于和龙县东城公社,1983年7月隶属于和龙县东城乡,至今。

光 东 村 志

光东村位于乡驻地大成东北6华里处,北界龙井县,南滨海兰江,属盆地。1934年划屯时,当地在东城村里是阳光最好的地方,因而得名。中华民国时期属于延吉县守信社,1937年归延吉县东城村管辖,1958年公社化时归和龙县头道公社管辖,1962年3月属于东城公社,1983年7月30日改社为乡时属于东城乡,至今。

琵 岩 村 志

位于乡驻地大成东北8华里处,坐落在琵琶山脚下故得名。南滨海

兰江，北与龙井县为邻。中华民国时属于延吉县，1937年归延吉县东城村管辖，1940年划归和龙县东城村。解放后属于和龙县东城区，1956年隶属于和龙县太兴乡，1958年公社化后归和龙县头道公社管辖，1962年隶属于和龙县东城公社，1983年7月改社为乡时，则隶属于东城乡，至今。

东城乡自然屯概况一览表

标准名称	人 总人口	口 朝鲜族	%	名称来历、更替及含义
兴英村				
小五道沟	100	90	90.00	此屯位在小五道沟里得名，
兴仁	100	100	100.00	住民盼望生活兴旺，互敬互爱、互相照顾故名。
郑家沟	120	120	100.00	因姓氏得名。
三成	160	150	93.75	该屯是第三次建立起来的屯因而得名。
新兴	230	220	95.65	人们都盼望自己的生活兴旺而称。
新东	210	200	95.24	原散居于大五道沟河西的人迁到河东新建屯故称新东。
光明村				
康平村	110	90	81.82	原名会宁村，外来名含意不妥而更名为康平村，表示健康平安之意。
峻峰村	100	100	100.00	原名柳亭村，因柳树多而名，1936年因该屯周围尽为险山峻岭而得名。
梨果村	100	110	100.00	因该地山梨树多，得名。
东沟	130	130	100.00	此屯位于大八浦江的东沟而得名
海兰村				
海兰	690	680	98.55	原名富源，1956年改称海兰，因海兰江流经本屯而名。
红星村				
龙南	260	260	100.00	此屯位于龙井镇西南得名。
柳亭	210	200	95.24	以前此地杨柳树多，按朝鲜语习惯直译成柳亭。
红星	590	570	96.61	1956年办高级社时，人们喜称它为红星，故得名。

标准名称	总人口	朝鲜族	%	名称来历、更替及含义
红南普成村	200	200	100.00	原名圣教,含义不妥,故更名。因此屯位于红星村驻地南部而名。
东台地	480	480	100.00	因位于大成东边,地势形如舞台,故得名。
大成	880	810	92.05	建屯时在普成村内此屯最大,故称大成。
吕新	60	60	100.00	因姓氏得名,后又重新建屯故称吕新。
东明明丰村	240	220	91.67	1927年前后于此屯建筑一座东明俱乐部,而后该屯亦得此名。
长境	250	250	100.00	由于屯子窄而长故得名。
明丰	790	750	94.94	此屯为明丰村驻地而称。原名开拓里,为开垦新荒地之意,1966年更为现名。
来丰洞	130	120	92.31	为迎来丰收之意。
新明	200	200	100.00	是明丰村里新建的屯得名。原名东拓部落,是日本侵占时期东拓株式会社的名称,含义不妥,更为现名。
明新村河城	200	190	95.00	两条河南北流经本屯,形似护城河故名。
培养屯	180	170	94.44	因1974年于本屯建过培养学校得名。
明新	350	270	77.14	为村驻地而称
新丰	380	220	57.89	原名英新含义不妥1981年改为新丰,愿年年获得丰收的吉祥之意。
太兴村				
太兴	820	820	100.00	重新划屯时太阳村的“太”和长兴洞的“兴”合称太兴。
东兴	230	220	95.65	原名肖家地方,含义不妥,1981年更为东兴,因位于太兴东部故称。

标准名称	总人口	朝鲜族	%	名称来历、更替及含义
西 屯	170	60	35.29	原名张家地方含义不妥, 1981年更为西屯, 因位于村驻地太兴西部而名。
长 兴 洞	140	140	100.00	原名张新沟, 1915年设长兴学校后更为此名。
许 家 沟	110	100	90.91	初因姓氏而名, 1911年于此地建昌兴学校后, 改为昌兴洞, 因与长兴洞同音, 1981年恢复原名。
兴 城 村				
城南上村	180	180	100.00	原名城南村, 因东古城子南部有3个自然屯, 此屯位在最上边, 1981年改为城南上村。
城南中村	170	170	100.00	此屯位于古城南部3个自然屯的中间得名。
城南下村	180	170	94.40	此屯位于古城南部3个自然屯最下边得名。
横 道 村	410	410	100.00	原名杨家地方含义不妥, 1981年改为横道村, 因延吉至和龙公路横穿此屯得名。
兴 城	190	190	100.00	原名古城村, 因境内有古城, 1950年为同大队名统一而称兴城。
城 北	440	430	97.73	原名圣教因宗教信仰徒多而名, 后因与红星大队圣教重名1981年改为城北, 因位于东古城的北部。
龙 泉 洞	340	300	88.24	此屯位于龙泉洞沟里得名。
光 东 村				
仲 坪 村	250	250	100.00	此屯坐落在本村所属平地中间而名。
光 东	610	590	96.72	该屯为光东村驻地而得名。
鹤洞上村	110	110	100.00	该屯位于鹤洞沟上端故得名。
鹤洞中村	100	100	100.00	该屯位于鹤洞沟中部而得名。
鹤洞下村	140	140	100.00	因位于鹤洞沟下端而名。
琵 岩 村				

标准名称	人 总人口	口 朝鲜族	%	名称来历更替及含义
下 琵 岩	250	250	100.00	此屯位在琵岩山的下边而得名。
上 琵 岩	360	320	88.89	此屯位在琵岩山的上边得名。
胜 岩 村	650	620	95.38	绿化荒山战胜自然之意。
新 阳 村	350	330	94.29	此屯地势平，阳光好而得名
大 屯	200	200	100.00	建屯时是当地几个屯中最大的屯而得名。

龙水乡人民政府区划沿革表

延吉县守信社（1937年以前）

矿城村（1937年——1945年9月）（1940年7月
划归和龙县）

矿城村政府（1945年11月——1945年12月25日）

矿城村公所（1945年12月25日——1946年1月）

矿城区公所（1946年1月——1949年9月）

矿城区人民政府（1949年9月——1950年7月）

第三区人民政府（1950年7月——1955年7月）

矿城区人民政府（1955年7月——1956年1月）

龙水乡人民政府（1956年1月——1956年4月）

龙水乡人民委员会（1956年4月——1958年9月）

头道人民公社管委会（1958年9月——1962年3月）

龙水人民公社管委会（1962年3月——1968年）

（从头道公社划出龙水公社）

龙水人民公社革委会（1968年——1980年10月）

龙水人民公社管委会（1980年10月——1983年7月30日）

龙水乡人民政府（1983年7月30日—现在）

龙水乡概况

龙水乡位于县城东北部 57 华里处，东经 $129^{\circ}13'$ ，北纬 $42^{\circ}44'$ 。东西长 10 公里，南北宽 25 公里，总面积 130.12 平方公里，全境成扇形。

乡现有 9 个村，50 个自然屯，总人口 15,100 人，朝鲜族 12,000 人占总人口数的 79.5%，其余为汉、满、蒙等族。乡驻地龙水坪，故名之。

该乡大部分地区为盆地和丘陵，海拔 250—400 米，属于温暖（平原）气候区，5—9 月积温为 $2800^{\circ}\text{C}\sim 2600^{\circ}\text{C}$ ，5—9 月降水量 400—460 毫米，无霜期为 135 至 145 天。总耕地面积为 3,000 垧，土壤以灰棕壤、暗棕壤土为主，森林覆盖率为 46%，主要种植水稻、玉米、大豆，谷子、高粱次之。1981 年粮豆总产量 16,928,000 斤，平均亩产 376 斤。水利资源不甚丰富，仅有石国水库尚在建设中，全部灌溉靠福洞河和海兰江。

龙水乡有石国林场和桦树林场，山林面积 5,991 垧。各村办起了木耳场、人参场，并种植党参、黄芪等珍贵药材。另有两处砖场，并办有农机修配厂，1981 年社队办工业总产值为 60 万元。文教卫生和福利事业有所发展，现有中学 2 所，小学 9 所，幼儿园 9 所。乡设有卫生院，各村设有卫生所、有敬老院 1 处。

龙水乡龙海村西山坡上保存着 1200 年前渤海国时期第三代王大钦茂第四女贞孝公主墓，为省级文物保护单位。

龙水乡村一览表

标 名	准 称	驻 地	人 口	农 业	非 农 业	耕 地 面 积	水 田 面 积	自 屯	然 数
新	光	新 光	1,260			3,775.95	2,594.85	3	
新	民	新 民	1,390			3,985.25	2,844.45	7	
龙	源	龙 源	1,840			5,369.85	3,672.45	5	
龙	水	龙水坪	1,870			5,733.9	3,046.95	5	
龙	江	龙头山	950			3,871.5	1,341.3	3	
龙	湖	龙 湖	1,810			5,117.4	2,694.15	6	
龙	海	新平屯	1,280			4,266.75	1,300.20	6	
石	国	石 国	1,100			4,778.85	1,007.55	8	
桦	树	桦 树	1,030			6,399.45	721.35	6	
和 龙	龙 源	县 苗圃			150	108	63		
龙 敬	水 老	村 院			30	75			
职 工	户				2620				

新 光 村 志

新光村位于乡驻地龙水坪东北6华里处。属河谷盆地。解放后原称新城村，1956年改称新光村。在光明大道上勇往直前的意思。中华民国时期属于延吉县守信社，1940年归和龙县东城村管辖，解放后属于和龙县东城区，1956年属于和龙县普城乡，1958年公社化后归和龙县头道公社管辖，1962年3月属于和龙县东城公社，1964年归和龙县龙水公社管辖，1983年7月归属和龙县龙水乡，至今。

新 民 村 志

新民村位于乡驻地龙水坪东北3华里处。由于驻新民而得名。中华民国时期属于延吉县守信社，1937年属于延吉县矿城村，1940年属于和龙县矿城村，1945年同龙水屯分屯，称新民屯，属于和龙县矿城区，1956年属于龙水乡，1958年公社化后属于头道公社，1962年属于龙水公社，1983年7月30日社变乡时隶属于龙水乡，至今。

龙 源 村 志

该村位于乡驻地龙水坪西部偏北1华里处，属于盆地。1945年同龙水分村时，由于名称来自龙水而称龙源，归和龙县矿城村管辖。1946年属于矿城区（3区），1956年划乡时属于龙水乡，1958年公社化时归头道公社管辖，1962年归龙水公社管辖，1983年7月30日社变乡时隶属于龙水乡，至今。

龙 水 村 志

龙水村由于驻龙水坪得名。1937年前属于延吉县守信社，1940年前属于延吉县矿城村，1940年7月划归和龙县矿城村，1956年前属于和

龙县矿城区，1958年前属于和龙县龙水乡，1958年公社化后属于头道公社，1962年龙水公社同头道公社分社时，归龙水公社管辖，1983年改社为乡时则隶属于龙水乡，至今。

龙 江 村 志

龙江村位于龙水坪西南7华里处，北滨海兰江。该村有小型加工厂、果园、砖厂。由于地处海兰江畔龙头山脚下而得名。民国时期属于延吉县守信社，日本侵占时期属于延吉县西城村，1940年属于和龙县西城村，1946年属于和龙县西城区，1949年属于和龙县矿城区（同龙山村分村），1956年属于和龙县龙水乡，1958年公社化后属于头道公社，1962年3月属于龙水公社，1983年7月30日社变乡时属于龙水乡，至今。

龙 湖 村 志

龙湖村位于龙水坪西南6华里处，因驻龙湖而得名，1937年前属于延吉县守信社，1940年前属于延吉县矿城区，1958年前属于和龙县龙水乡，公社化后属于和龙县头道公社，1962年3月头道公社和龙水公社分社时归属于龙水公社，1983年7月改社为乡时属于龙水乡管辖，至今。

龙 海 村 志

龙海村位于龙水坪南部13华里处，属河谷盆地。1949年同龙湖分村时起名为龙海，当时归矿城区管辖，1956年属于龙水乡，1958年公社化时归头道公社管辖，1962年3月划归龙水公社管辖，1983年7月社变乡时属于龙水乡，至今。

石 国 村 志

石国村位于龙水坪南部 15 华里处。由于驻石国而得名。中华民国时期属延吉县守信社，日本侵占时期属于延吉县矿城村，1940 年划归和龙县矿城村，1949 年后属于和龙县矿城区，1956 年归和龙县龙水乡管辖，1958 年公社化后归和龙县头道公社管辖。1962 年 3 月属于和龙县龙水公社，1983 年 7 月 30 日社变乡时隶属于和龙县龙水乡，至今。

桦 树 村 志

桦树村位于乡驻地龙水坪东南 3 华里处，属丘陵地。主要种植水稻、谷子、大豆、玉米，盛产黄烟，并养蜂 40 箱，因驻桦树而得名。1937 年前属于延吉县守信社，1940 年前属于延吉县矿城村，1940 年 7 月以后属于和龙县矿城村，1956 年前属于和龙县矿城区，1958 年前属于和龙县龙水乡，1958 年公社化后，属于和龙县头道公社，1962 年 3 月头道公社与龙水公社分社后划归龙水公社，1983 年社变乡时，属于龙水乡，至今。

龙水乡自然屯概况一览表

标准名称	总人口	朝鲜族	%	名称来历、更替及含义
新 光 村				
永 安 村	370	370	100.00	原名会宁村，外来名，含义不妥，1981年更名为永安村，永远安宁吉祥之意。
新 光	860	750	87.21	原名孙家地名、地主名，含义不妥，1981年更名为新光，在光明大道上勇往直前之意。
南 山	50	50	100.00	该屯位于新光南山脚下得名。
新 民 村				
新 华	190	180	94.74	表示年青一代风华正茂，向上发展之意。
新 民	320	320	100.00	原名新兴，为新民大队驻地，1949年与大队统一名称而改为新民，因解放后当了新中国的主人而名。
新 福	220	220	100.00	在新民村是较为富裕的电子故名。
新 星	200	200	100.00	原为新民村驻地，生产发展较快，故称新星。
新 农	200	200	100.00	农民盼望成为新时代的新农民而名。
新 村	220	210	95.45	因新建屯而名。
水 坪 洞	50	50	100.00	该屯位于水坪洞沟口而得名。
龙 源 村				
龙 源	760	740	97.37	因村驻此地而称。
韩 家 村	410	410	100.00	因姓氏而名。
龙 汇	220	220	100.00	表示该屯农民生活富裕人材汇集吉祥之意。
吴 家 村	340	330	97.06	因姓氏而名。

标准名称	人 总人口	□ 朝鲜族	%	名称来历、更替及含义
龙 升	160	130	81.25	生活、生产兴旺腾达吉祥之意。
龙水村				
龙水坪	2,980	2,710	90.97	福洞河流至龙头山，水流缓慢，地势平坦而得名。
富 坪	160	150	93.75	农民生活均甚富裕故称富坪
龙 新	160	160	100.00	为龙水村中新建之屯故称龙新。
团 结 村	290	10	3.45	原名马家地方，含义不妥，1956年成立初级社时，因民族联合而办，故改称团结社，1981年改为团结村。
东 南 村	140	120	85.75	本无名，1981年因位于团结村东南，故命名为东南村。
龙江村				
江 境	330	250	75.76	因位于海兰河畔得名。
龙 头 山	300	300	100.00	因位于龙头山下而得名。
上 村	330	330	100.00	该村位于本村(龙江村)上边而名。
龙湖村				
高 岩	230	230	100.00	原名富岩，因与桦树大队富岩重名，1981年因该村位于龙头山主峰附近而名，
龙 湖	520	390	74.86	因屯西龙头山下有过大泡子而得名
东 村	310	310	100.00	此村位于龙湖东部得名，
土 城 村	240	210	87.50	该村有过土城而名。
柳 岩 村	330	40	12.12	位于龙头山附近，周围柳树多故称柳岩村。
花 田 洞	280	130	46.43	该屯东山上金达莱花多而得此名。
龙海村				
蚕 头 城	430	148	34.42	屯西小山岗形似蚕头而名。
下太阳屯	180	40	22.22	该屯名为满语，太阳(tayan)火烧地之意，在火烧地上建屯，故称太阳屯，因位在上太阳屯下边故名。

标准名称	总人口	朝鲜族	%	名称来历更替及含义
新坪屯	270	270	100.00	解放后于平地上建了新屯，故称新坪屯。
自城	180	50	27.78	1933年前后，屯内有过土城而得名。
阳昌洞	120	120	100.00	杨某于此务农日子兴旺逐渐发财故名。原名小东沟。
明新洞	130	130	100.00	初名祁家沟，因姓氏而名，后因此地宽敞明亮，年年丰收，摸出生产新路得名。
石国村				
上太阳屯	150	150	100.00	该屯名含义参见下太阳屯，因位在下太阳屯的上边得名。
新兴	160	160	100.00	人们到新的地方安家落户，盼望日子过得富裕、兴旺故名。
真丰	110	100	90.91	此地土肥民壮，年年丰收，故称真丰。
葫芦头沟	160			此屯位在葫芦头沟里而名。
独山	140	130	92.86	因屯北有个孤山包得名。
石师	130	70	53.85	此屯曾住过石匠故名。
石国	160	30	18.75	该屯有过石庙朝语叫“돌국시”音译为石国。
福田 桦树村	120	90	75.00	地肥粮丰故称。
仲坪	110	100	90.91	该屯位在龙湖村所属东村和桦树村管辖的东兴之间，地势平坦而得名。
东兴	180	170	94.44	此屯位在福洞河东，人们盼望生活兴旺故名。
新东	100	100	100.00	因此屯是新建在东兴东部的屯故名。
桦树	130	110	84.62	1931年前后建屯，因周围山上桦树多而名。
富岩	400	190	47.50	因屯东有座石山而名。
小东沟	120	110	91.67	该屯位于桦树东南小东沟里得名

龙门乡人民政府区划沿革表

龙门人民公社管委会	(1965年1月从头道公社分出——1968年)
龙门人民公社革委会	(1968年——1980年10月)
龙门人民公社管委会	(1980年10月——1983年7月30日)
龙门乡人民政府	(1983年7月30日——现在)

龙门乡概况

龙门乡位于县驻地和龙东北部48华里处，东经 $129^{\circ}05'$ ，北纬 $42^{\circ}44'$ 。西北与安图县接壤，北与龙井县为邻。境内人少地多，山多平地少，总面积为326.49平方公里，乡辖有7个村23个自然屯，总人口为7,800人，朝鲜族为5,900人，占总人数的百分之七十六，余为汉、满、蒙、壮等族，农村人口6,300人，非农业人口为1,500人。

龙门乡前身为龙门公社，成立于1965年，原属头道公社。龙门乡驻龙门，因地形而名。水库修建前，两山夹峙隔江相对，长仁江水缓冲流出，人们称之为龙门。乡、村均因驻此屯而得名。

龙门乡气候接近于温凉气候区，平原地带5~9月生育期积温 2600°C — 2500°C ，5~9月降水量430~480毫米，无霜期为130天左右、山区为120天。乡内属平原地区的有4个村，属于山区的有3个村。土地总面积32,649垧，耕地面积为24,135亩（1,609垧），林地24,019垧，占总面积数的百分之七十四。土壤以灰棕壤土为主，境内主要种植水稻、玉米、谷子、大豆，1981年粮豆总产量为7,640,000斤，亩产316.55斤。多种经营方面：山区以木耳养蜂为主并盛产薇菜、蕨菜，山葡萄。

乡办企业有农具修配厂、乡办林厂等，县办龙门水库坐落在乡境内，是养鱼发电灌溉防洪等综合利用的水库。县办人参场也坐落在乡境内，主要种植人参和养鹿。县林业局所属长仁林场是县林业局管辖的大林场之一，每年为国家采伐大量原木。

流经乡境内的长仁江是龙门水库的水源，也是和龙县与龙井县灌溉用水的主要水源之一。

乡内有从和龙直通长仁的汽车公路，可通往乡境内各村。文教卫生事业近年来有所发展，现有中学1所、小学8所、有乡卫生院1所。

龙门乡有长仁江革命洞，一名道大沟革命洞，曾发现1929~1932年间使用过的已腐烂的大量稻草，石枕下面的草尚未烂、当年抗日志士，经常在这里开会，食宿，把这里做为临时家庭。该洞为天然洞，原形保存完好。

龙 门 乡 村 一 览 表

标准名称	驻地	人 农 业	口 非农业	耕 地 面 积	水 田 面 积	自 然 屯 数
十 里	十里坪	250		930		1
长 仁	长仁村	550		2,501.4	447.6	2
青 龙	青龙村	730		2,220	570	1
龙 泉	龙 泉	1,600		5,244	2,804.3	3
延 丰	延 丰	1,100		3,579.45	2,315.1	4
进 化	进 化	1,060		3,814.95	1,784.1	4
龙 门	龙 门	1,250		5,053.2	1,434	4
龙门人参场						
药水洞分场			310	900		
龙门人参场						
大行沟分场			240	450		
职 工 户			770			
龙 门 水 库 管 理 所			240			
凤昭水文站						

十里村志

十里村位于乡驻地龙门西北 36 华里处,东与龙井县相接,属山区。主要种植谷子、大豆、玉米。由于村驻地十里坪而得名。1937年前属于延吉县守信社,1940年前属于延吉县头道村。1940年7月以后属和龙县头道村,1956年前属于和龙县头道区,1958年前属于和龙县青龙乡,公社化后,属于和龙县头道公社,1965年后属于和龙县龙门公社,1983年7月30日以后隶属于龙门乡,至今。

长仁村志

长仁村位于乡驻地龙门西北部 27 华里处,属山区。主要种植水稻、谷子、大豆。由于驻地长仁村而得名。建屯时归延吉县守信社管辖,其后归延吉县头道村,1940年称和龙县头道村长仁屯,解放后属和龙县头道区(十区),1956年划乡时归和龙县青龙乡管辖,公社化后归头道公社管辖,1965年后一直属于龙门公社,1983年7月30日社变乡后则隶属于龙门乡,至今。

青龙村志

青龙村位于乡驻地龙门西北部 14 华里处,驻青龙村(指自然屯)北依声雷峰,属山区。主要种植水稻、谷子、大豆、玉米。由于驻地青龙而得名。1937年前属于延吉县守信社,1940年前属于延吉县头道村,1940年7月属和龙县头道村,1956年前属于和龙县头道区,1958年前属于和龙县青龙乡,公社化后属于和龙县头道公社,1965年后属于和龙县龙门公社。1983年7月30日改社为乡时则隶属于龙门乡,至今。

龙 泉 村 志

龙泉村位于乡驻地龙门东南部3华里处，西滨龙门水库，属盆地。主要种植水稻、大豆、谷子。原名亚东，系满语地名。肥胖或富裕的意思。1937年建立行政屯时称亚东屯属于延吉县头道村，在此前归延吉县守信社管辖。1940年7月划归和龙县头道村，解放后称和龙县头道区（十区）亚东村，1956年划乡时归延安乡管辖，1958年人民公社化时属于头道公社，1965年划归龙门公社，称亚东大队。于1981年地名普查后由于此村境内龙湖洞西部有泉水而改称龙泉大队。1983年7月30日改社为乡时隶属于龙门乡，至今。

延 丰 村 志

延丰村位于乡驻地龙门的东南部8华里处，属盆地。主要种植水稻、谷子、大豆，1965年初同头道公社延安大队分队时希望年年丰收，故起名为延丰，归龙门公社管辖，1983年7月30日社变乡时隶属于龙门乡，至今。

进 化 村 志

进化村位于乡驻地龙门东部8华里处，北与龙井县毗连，属丘陵地。主要农作物以水稻、谷子、大豆为主，由于驻地进化而得名。1937年前属于延吉县守信社，1940年前属于延吉县头道村，1940年7月划归和龙县头道村，1958年人民公社化后，属于和龙县头道公社，1965年后，属于和龙县龙门公社，1983年7月30日社变乡时隶属于龙门乡，至今。

龙 门 村 志

龙门村位于乡驻地。西依兄弟峰，西南滨龙门水库，北与龙井县相接，属丘陵地，主要种植水稻、谷子、大豆，多种经营有腊烛厂。龙门村因驻龙门而得名，1937年前属于延吉县守信社，1940年前属延吉县头道村，1940年7月以后属于和龙县头道村，1946年属于头道区，1958年前属于和龙县龙坪乡，公社化后属于和龙县头道公社，1965年后属于和龙县龙门公社，1983年7月社变乡时隶属于龙门乡，至今。

龙门乡自然屯概况一览表

标准名称	总人口	朝鲜族	□ %	名称来历、更替及含义
十里村				
十里坪	210			此屯为群山中的河谷盆地南北长10里而名。
长仁村				
长仁村	440	130	29.55	因长仁江流经此屯而名。
新东村	300	110	36.67	因于此屯设过新东学校得名。
青龙村				
青龙村	540	90	16.67	屯西南有似龙的青山而得名。
龙泉村				
龙湖洞	660	450	68.18	因此屯位于龙湖洞沟口而名，
龙 泉	200	190	95.00	原名亚东，系满语地名肥胖或富裕的意思，1981年更名为龙泉，因屯西部有泉水，并为村驻地，故更为此名。
龙池坪	750	730	97.33	因屯北有过泡子而得此名。
延丰村				
民 和	260	130	50.00	表示居民相互间团结和睦之意。
延 丰	280	240	85.71	原名孙家地方，含意不妥，因村驻此屯故更名为延丰。
民 康	460	460	100.00	要人们健康长寿吉祥之意，原名自作农含义不妥，1981年更名。
民 富	150	100	66.67	表示居民生活富裕的意思。
进化村				
太兴里	360	280	77.78	太兴洞人怀着生活兴旺之意愿来此地建屯而得名。

标准名称	人 总口	口 朝鲜族	%	名称来历、更替及含义
进 化	410	370	90.24	初称刘效勤地方，后于1933年改称进化。当时村中林春铉等有识之士以达尔文“进化论”为依据命名为进化，沿用至今。
太 阳 洞	80	70	87.50	该屯位于太阳洞附近，故得名。
新 进	170	160	94.12	因位于进化村中间，又是新命名的屯子，故称新进。
龙 门 村				
药 水 洞	360	350	97.22	该屯位于药水沟而得名。
药水洞口	230	220	95.65	此屯位在药水洞沟口而名。
龙 门	1,460	1380	94.52	因此屯西南山口形似龙门得名。
志 新				原名阎家地方，含意不妥，1981年更名为志新，立大志、改天换地建设新农村之意。

西城乡人民政府区划沿革表

延吉县守信社	宣统元年(1909)——1937年
延吉县西城村	1937——1940年7月
和龙县西城村	1940年7月——1945年11月
西城村政府	1945年11月——1945年12月25日
西城村公所	1945年12月25日——1946年1月
西城区公所	1946年1月——1949年9月
西城区人民政府	1949年9月——1950年7月
第九区人民政府	1950年7月——1955年7月
西城区人民政府	1955年7月——1956年1月
西城乡人民政府	1956年1月——1956年4月
西城乡人民委员会	1956年4月——1958年9月
西城人民公社管委会	1958年9月——1968年2月21日
西城人民公社革委会	1968年2月21日——1980年10月
西城人民公社管委会	1980年10月——1983年7月30日
西城乡人民政府	1983年7月30日——现在

西 城 乡 概 况

西城乡位于和龙县东北部，距县城38华里，东经 $129^{\circ}05'$ ，北纬 $42^{\circ}41'$ 。总面积为74.91平方公里。辖11个村，31个自然屯，总人口为12,100人，朝鲜族10,700人，占总人口数的百分之八十八，余为汉满等族。乡人民政府驻二道沟。

因乡内有西古城子得名，简称西城。

西城乡东西长而南北窄，西高而东低，位于河谷盆地西端，住民大部分生活在这一地区。耕地面积为36,975亩（2,465垧），土壤以灰棕壤，暗棕壤土为主，占总面积的32.91%，其中水田17,007.6亩，林地1,212垧，森林覆盖率为16%。1981年粮豆总产量14,603千斤，亩产395斤，主要种植水稻，大豆、谷子等。有果园945亩。年产量为100万斤。

社办企业有综合厂和农机厂，年产值为22万元，果园年产值为5万元，村办工业为25万元。农业机械化方面：机耕面积1,050垧，电灌30垧，境内有县办水泥厂、日用品厂各1个。

文教卫生事业有中学1所，学生1,300名，小学7所，学生1,500名，乡有卫生院1所，设有6张病床，有村卫生所9所，外有供销社（中心社）1处，分销店6处。

乡内有古遗址一处，名为西古城子。西古城是渤海国（698~926年）五京之一，为中京显德府遗址。唐代天宝时期，大兴5年至大兴19年（742~756）15年间曾一度是渤海王都（文王钦茂）。中京显德府统辖6洲：显州、卢州、铁州、汤州、荣州、兴州。此城分外城和内城，内城有宫殿遗址，外城周长为2,700余米，内城周长1,000米。城内曾出土绿釉瓦、文字瓦、莲花纹瓦等建筑构件，此城对研究渤海历史具有重要价值，为省级保护单位。

西 城 乡 村 一 览 表

标准名称	驻地	人 农 业	口 非农业	耕 地 面 积	水 田 面 积	自 然 屯 数
獐 项	獐 项	570		2,954.1	1,001.85	1
明 岩	明 岩	1,160		5,371.95	1,738.2	6
邱 山	邱 山	340		1,679.1	442.35	1
二 道	二道沟	1,610		5,645.1	2,266.5	1
西 城	二道沟	1,390		5,153.1	2,312.25	
永 盛	二道沟	330		165		
古 城	古 城	920		3,662.55	2,188.5	2
城 南	城 南	1,120		3,048.15	2,234.25	4
前 进	前 进	490		1,266.6	1,023.75	4
龙 浦	北青村	1,590		4,453.05	3,016.5	6
北 大	北大村	1,010		2,382.6	1,683.45	6
红旗果园		48		120		
职 工 户			1,594			

獐 项 村 志

獐项村位于乡驻地二道沟西北部 13 华里处，地处山区。主要农作物有水稻，谷子、大豆、玉米。由于驻獐项村而得名，1937 年前属于延吉县守信社，1940 年前属于延吉县西城村，1956 年前属于和龙县西城区，1958 年公社化前属于和龙县西城乡，公社化后属于和龙县西城公社，1983 年 7 月社变乡后隶属于和龙县西城乡，至今。

明 岩 村 志

明岩村位于西城乡驻地二道沟西南 4 华里处。主要种植水稻，大豆、谷子、外有果园 196 亩、养蜂 80 箱，还有小型加工厂。由于驻地明岩村而得名。1937 年前属于延吉县守信社，1940 年 7 月前属于延吉县西城村，以后划归和龙县西城村。1956 年前属于和龙县西城区，1958 年公社化前属于和龙县西城乡，公社化后属于和龙县西城公社，1983 年 7 月社变乡时，则隶属于西城乡，至今。

邱 山 村 志

邱山村位于乡驻地二道沟西南部 2 华里处，主要种植水稻、谷子、大豆，外有果园 49 亩，由于驻邱山村而得名。1937 年前属于延吉县守信社，1940 年前属于延吉县西城村，1940 年 7 月以后属于和龙县西城村，1956 年前属于和龙县西城区，1958 年公社化前属于和龙县西城乡，后为和龙县西城公社管辖，1983 年 7 月社变乡后，则隶属于西城乡，至今。

二道等三个村村志

二道村位于乡驻地。主要种植水稻、大豆、谷子，外有果园 120 亩，多种经营有制材厂、被服厂、小型加工厂，由于驻二道沟而得名。1937 年前属于延吉县守信社，1940 年前属于延吉县西城村，后划归和龙县，1956 年前属于和龙县西城区，公社化前属于和龙县西城乡，后为和龙县西城公社，1983 年 7 月社变乡时则隶属于西城乡，至今。

西城村位于乡驻地二道沟，属于河谷盆地，主要种植水稻、大豆、谷子，外有果园 134 亩，1949 年把西城区二道沟农会分成 2 个村时，由于驻西城区所在地而得此名，当时属于和龙县西城区，1956 年属于和龙县西城乡，1958 年公社化时归和龙县西城公社管辖，1983 年 7 月社变乡时，则隶属于西城乡，至今。

永盛村位于乡驻地二道沟，属于河谷盆地。主要种植蔬菜，外有果园 53 亩，1958 年由二道大队和西城大队一部分社员合并成立西城公社蔬菜大队，由于县内蔬菜大队多，1981 年地名普查后，起名为永盛，是永远繁荣昌盛之意。

古城村志

古城村位于乡驻地二道沟东北部 7 华里处，丘陵地。主要种植水稻、谷子、玉米、大豆。1956 年古城村分村时，由于位于古城北而称北古城。1937 年前，属于延吉县守信社，1940 年前属于延吉县西城村，后划归和龙县西城村，1956 年前属于和龙县西城区，1958 年公社化前属于和龙县西城乡，公社化后属于和龙县西城公社，1983 年 7 月改社为乡时，则隶属于西城乡，至今。

1981 年地名普查后，因其含义不妥，而该大队又坐落在渤海古城附近，故更名为古城大队。

城南村志

城南村位于乡驻地二道沟东部9华里处。属河谷盆地，主要种植水稻、大豆。1956年与北古城大队分队时，由于此队位于西古城子南边而称南古城，1956年属于和龙县西城乡，公社化时属于和龙县西城公社，1981年地名普查后，因含义不妥而更名为城南大队。因地处渤海古城南边而名，1983年7月社变乡时，则隶属于西城乡，至今。

前进村志

前进村位于乡驻地二道沟东部7华里处，南滨海兰江，属河谷盆地。主要种植水稻、大豆。1978年与南古城大队分队时，决心走在别的队的前面，故起名叫前进，分队后归西城公社管辖，1983年7月社变乡时隶属于西城乡，至今。

龙浦村志

龙浦村位于乡驻地二道沟东南3华里处，属盆地。主要种植水稻、大豆，外有75亩果园和小型加工厂。1937年前属于延吉县守信社，1940年前属于延吉县西城村，1940年7月划归和龙县，1945年以后属于和龙县西城区，1956年以后属于和龙县西城乡，1958年公社化后属于和龙县西城公社，1983年7月改社为乡时隶属于西城乡，至今。

北大村志

北大村位于乡驻地二道沟东南部5华里处，属盆地。主要种植水稻、大豆，外有果园107亩。多种经营有小窑煤、小型加工厂，光绪年间把海兰河北，蜂蜜河南这一代三角平地叫北大地，简称之为北大。1937年前属于延吉县守信社，1940年前属于延吉县西城村，1940年7

月以后划归和龙县，1945年以后属于和龙县西城区，1956年以后，属于和龙县西城乡，1958年公社化后属于和龙县西城公社，1983年7月社变乡时隶属于西城乡，至今。

西城乡自然屯概况一览表

标准名称	总人口	朝鲜族	%	名称来历、更替及含义
獐项村				
獐项村	590	580	98.31	原名利源村，外来名，1933年更为獐项，因屯西山形似鹿颈故名。
明岩村				
涌泉坪	210	210	100.00	因屯后有泉水涌出得名。
五户村	150	150	100.00	建屯时只有五户人家故得名。
明岩村	300	300	100.00	初称申家村，因屯内申姓多而名。1925年更名为明岩村，因屯后山崖陡立，草木不生而名。
长兴坪	300	300	100.00	原名耶苏村，因屯内耶苏教徒多而名。1925年居民愿自己的生活永远兴旺起来，故称此名
安兴坪	90	90	100.00	原为周家地方，含义不妥1925年住民盼望生活兴旺，永远安宁而名。
桥坪村	150	150	100.00	因该屯位于桥头附近平地上得名。
邱山村				
邱山村	430	380	88.37	原为孤山，孤山和邱山的朝语发音相同，后把孤山误写作邱山。
二道村等3个村				
二道沟	3,660	3,150	86.07	因此屯位于河谷盆地从东属第二道沟而得此名。
古城村				
大屯	570	490	85.96	1890年前后建屯时比起附近几个屯都大故得名。
西古城	400	360	90.00	因位于西古城内得名。
城南村				
东兴村	130	130	100.00	位于古城东而且是新建屯故名。

标准名称	人 总人口	□ 朝鲜族	%	名称来历、更替及含义
城南	630	630	100.00	因该屯位在古城南得名。
城前村	160	160	100.00	初称城南村，因重名而更名为城前村，因位在古城前边。
仲坪村	199	199	100.00	因位在城南村和张家村中间而名。
前进村	210	50	31.25	为前进村驻地而名。
齐家屯	130			初称马家地方，含义不妥，1981年更名为齐家屯，因姓氏而名。
张家屯	110	80	72.73	本无名1981年因姓氏而名。
吴家屯	70	70	100.00	1981年因姓氏而名。
龙浦村				
龙浦	240	230	95.83	原名北青村，1933年把中龙水坪的“龙”字和北边鹤浦村（废村）的“浦”字合称龙浦。
新基坪	350	350	100.00	1920年朝鲜移民迁此地打基础盖房子建立新屯故称新基坪。
中龙水坪	420	420	100.00	因此屯位在龙水坪（已搬迁）与龙浦（北青村）中间而得名。
春兴村	240	230	95.83	该村原为外来名，更名为春兴村。
柳亭坪	240	240	100.00	因屯子附近长满了柳树而得名。
龙池	240	240	100.00	原为孙家地方，含义不妥，1981年因位于龙水坪东部，周围尽是水田、故称龙池。
马家村	200	200	100.00	该屯姓马的朝鲜族多而称。
北大村				
下北大地	130	130	100.00	海兰江北大面积肥沃的土地上有3个自然屯，此屯位在东边（最下边）故得此名。
东和	110	100	90.90	原名中北大地，1981年因重名而更名为东和，坐落在本村东部，住民希望团结和睦之意。

标准名称	人 总人口	口 朝鲜族	%	名称来历、更替及含义
中北大地	210	190	90.48	此屯位在上北大地下北大地之间，得名。
上北大地	210	190	90.48	此屯位在下北大地、中北大地的西边（上边）得名
北大村	150	150	100.00	建屯时信教的多，故称礼拜堂村，后因此屯为北大村驻地而得名。
丘迳村	160	150	93.75	因此屯建在丘陵地的斜坡上故叫此名。

卧龙乡人民政府区划沿革表

和龙县明新社	1937以前
明新村	1937年12月——1940年7月
和新村	1940年7月——1945年11月
和新村政府	1945年11月——1945年12月25日
和新村公所	1945年12月25日——1946年1月
和新区公所	1946年1月——1948年11月7日
卧龙区公所	1948年11月7日——1949年9月
卧龙区人民政	1949年9月——1950年7月7日
第七区人民政府	1950年7月7日——1955年7月
卧龙区人民政府	1955年7月——1956年1月
卧龙乡人民政	1956年1月——1956年4月
卧龙乡人民委员会	1956年4月——1958年9月
土山人民公社管委会	1958年9月——1962年3月1日
卧龙人民公社管委会	1962年3月1日——1968年2月21日
卧龙人民公社革委会	1968年2月21日——1980年10月
卧龙人民公社管委会	1980年10——1983月年7月30日
卧龙乡人民政府	1983年7月30日——现在

卧龙乡概况

卧龙乡位于县城的西北方向，距县城约 37 华里。东经 $128^{\circ}57'$ ，北纬 $42^{\circ}42'$ ，周围群山环绕，丘陵起伏，中间两条沟和两条河汇合而成湖泊底状。地势较平坦。全乡总面积约 1,023.71 平方公里，总耕地面积 1,100 垧（16,500 亩）。土壤以灰棕壤土为主。辖有 8 个村，21 个自然屯，总人口为 5,200 人，朝鲜族为 2,200 人，占总人口数的百分之四十二，余为汉满等族。农业人口为 4,900 人，非农业人口为 300 人，因乡驻地卧龙湖而得名。

一条沟由乡驻地走向西北，到和安村约有 80 华里；一条沟由乡驻地走向西南，到灵山村约有 40 华里。全乡人口除乡驻地外，大部分布在这两条沟里。耕地山坡地居多，水田 3,300 亩，只占总耕地面积的 $\frac{1}{5}$ 。森林覆盖率为 94%。林地草地全归八家子林业局管理。卧龙乡属于冷凉（山区）气候区，8、9 月生育期积温 2500°C — 2400°C ，5—9 月降水量 430—530 毫米，无霜期为 110—120 天左右。全乡耕种以早熟品种为主，故产量不高。

解放前，1933 年前后，卧龙乡农作物以水稻、玉米、稗子为主，产量很低，到 1980 年则以水稻、大豆、玉米、谷子、土豆为主。1981 年 16,700 亩粮豆总产量为 129,000 斤，平均亩产 190 斤。主要收入以林副业为主，社村工业总产值为 9 万元，牧畜业以牛、羊、猪为主，乡村企业以小型加工为主。

解放前 1933 年时，卧龙仅有 8 个自然屯，有小学 3 所，初中 1 所，各自然屯有私人大夫 1 名，外有个人商店。到 1980 年末，全乡 14 个自然屯共有 5 所学校，其中戴帽中学 1 所，中学 1 所，学生共 1,400 名，其中小学学生 900 名。现有卫生院 1 所，村卫生所 7 所；有供销合作社 5 个；电话可通 9 处，有线广播 9 处，照明设施有 8 处（安装电灯的）、通公共汽车的有 2 个村。

1930年9月，中共和龙县委设在渔浪村，当时也叫平新工作队，1932年2月分开四大区会议，主要成立游击队。1933年11月17日，日本侵略军侵入该村，17号晚发生了一场战争，18号出现了十三勇士事件，1957年建立了纪念木碑，1963年秋又立了水泥纪念碑。1981年于和龙县运动场东侧重建了十三勇士纪念碑。

卧龙乡村一览表

标准名称	驻地	人口 农业	非农业	耕地 面积	水面	田积	自然 屯数
和安	和安	890		2,390			1
中乡	中乡村	260		780			1
香谷	香谷村	220		1,162.95			1
卧龙	卧龙湖	1,070		4,455	2,101		4
渔浪	渔浪	360		1,225.50	625.50		1
鸡南	鸡南村	380		1,485	555		2
灵山	灵山村	1,290		4,856.25			4
平新	渔浪	420		225			1
职工户			330				

注：7个林场未计算在内

和安村志

和安村位于乡驻地卧龙湖西北67华里处，与安图县交界，地处山区，全部旱田。主要农作物有玉米、谷子、大豆。由于驻地和安而得名。和安于1945年前属于安图县万宝村，1946年属于和龙县和新区，1948年属于和龙县卧龙区，1959年又归安图县新合公社，1974年划归和龙县卧龙公社，1983年7月30日隶属于卧龙乡，至今。

中乡村志

中乡村位于乡驻地卧龙湖西北部18华里处，多山坡地。主要种植玉米、大豆、谷子。因驻地中乡村而得名。1933年属于和龙县明新社，1937年归和龙县明新村，1940年7月归和龙县和新村，1948年归和龙县卧龙区管辖，1956年属于和龙县卧龙乡，1958年归和龙县土山公社管辖，1962年3月属于卧龙公社得味大队。1981年得味大队重新划分，成立仲里（后改为中乡）大队，1983年7月30日改社为乡时隶属于和龙县卧龙乡，至今。

香谷村志

香谷村位于乡驻地卧龙湖西北8华里处。多山坡地。主要种植水稻、玉米、大豆。因驻香谷村而得名。1933年前属于和龙县明新社。1937年前属于和龙县明新村，1940年归和龙县和新区管辖，1948年11月属于卧龙区，1956年属于卧龙乡，1958年9月属于土山公社，1962年3月属于卧龙公社，1983年7月30日社变乡时，隶属于卧龙乡，至今。

卧 龙 村 志

卧龙村位于和龙县城西北 37 华里处，多山坡地。主要种植水稻、大豆，由于驻地卧龙湖而得名。该村 1933 年前隶属于和龙县明新社，1937 年前归和龙县明新村管辖。1940 年 7 月归和龙县和新区管辖。1948 年 11 月属于卧龙区，1956 年属于卧龙乡。至今。

渔 浪 村 志

渔浪村位于乡驻地卧龙湖西南部 5 华里处，多山坡地。主要种植水稻、大豆、谷子。由于驻渔浪而得名。1943 年建屯时属于和龙县和新村，1948 年归卧龙区管辖，1956 年属于卧龙乡，1958 年归土山公社管辖，1962 年 3 月以后，归卧龙公社管辖，1983 年社变乡时隶属于卧龙乡，至今。

鸡 南 村 志

鸡南村位于乡驻地卧龙湖西南部 10 华里处，多山坡地。主要种植水稻、大豆、玉米等。由于驻鸡南村而得名。1933 年属于和龙县明新社，1937 年属于明新村。1940 年 7 月以后归和新村管辖，1948 年属于卧龙区，1956 年属于卧龙乡，1958 年归土山公社管辖，1962 年初又归卧龙公社，1983 年 7 月社变乡时隶属于卧龙乡，至今。

灵 山 村 志

灵山村位于乡驻地卧龙湖西南部 25 华里处，多山坡地。主要种植土

豆、谷子、大豆。因驻灵山村而得名。1933年前属于和龙县明新社。1940年7月前属于明新村，而后属于和龙县和新村，1948年归卧龙区，1956年属于卧龙乡，1958年属于土山公社，1962年3月属于卧龙公社，1983年7月属于卧龙乡，至今。

平 新 村 志

平新村位于乡驻地卧龙湖西南5华里处，属于丘陵地。主要种植蔬菜，1971年由渔浪大队一个生产队和卧龙大队一个生产队办起蔬菜生产队，1975年又成立了蔬菜生产大队。由于大队驻于平新，因而1981年地名普查后，起名为平新大队。1983年7月30日改社为乡时，归卧龙乡管辖，至今。

卧龙乡自然屯概况一览表

标准名称	总人口	朝鲜族	%	名称来历、更替及含义
和安村 和安	960	20	2.08	初名车场子,因有大车店驻此而名。日本侵占时期名叫木兰屯(日人名字)含义不妥,更名为和安,因位于和龙县和安图县交界处。
中乡村 中乡	230	220	95.65	原名为仲里,外来名含义不妥,更名为中乡村,因位在乡中间而名。
香谷村 香谷	200	190	95.00	原名得味村,外来名,含义不妥,更名为香谷村,表示五谷喷香满山谷之义。
卧龙村 王集坪	150	130	86.67	因屯内姓王的来得最早,并且这里又是集市,故得名。
卧龙湖	1,440	1,190	82.64	卧龙为满语是线麻的意思。表明卧龙湖是盛产线麻的地方。
北屯	130	50	38.46	因位于卧龙湖北部而得名。
松林洞	60	50	83.33	因位于松林洞沟口而名。
渔浪村 渔浪	560	330	58.93	朝鲜渔浪人迁此地建屯而名,沿用至今。
鸡南村 鸡南	310	280	90.32	此屯位于鸡冠山南部而得名。
旧长宁坪	70	30	42.85	原名旧百日坪,外来名,含义不妥,更名为旧长宁坪,表示永远安宁吉祥之意。
灵山村 官地	160	10	6.25	因属于官方管理的地区而名。
新长宁坪	600	70	6.25	是在旧长宁坪建屯后新建的屯,故名。
灵山村	280	50	17.86	原名甲山,外来名,含义不妥。藉“甲山”之词,切“钟灵敏秀”之意更名为灵山。意为美好的自然环境培育优秀人材。
金场洞	190			此地开采过金子,故得名。
平新村	420	30	7.14	朝鲜平安道人,来此定居建立新村之意。

土山乡人民政府区划沿革表

明新社	1933年以前
明新村	1933年——1940年7月
和新村	1940年7月——1945年9月
和新村政府	1945年11月——1945年12月25日
和新村公所	1945年12月25日——1946年1月
和新区人民政府	1949年9月——1950年7月7日
和新区公所	1946年1月——1949年9月
第八区人民政府	1950年7月7日——1955年7月
和新区人民政府	1955年7月——1956年1月
土山乡人民政府	1956年1月——1956年4月
土山乡人民委员会	1956年4月——1958年9月
土山人民公社管委会	1958年9月——1968年4月13日
土山人民公社革委会	1968年4月13日——1980年10月
土山人民公社管委会	1980年10月——1983年7月30日
土山乡人民政府	1983年7月30日——现在

土山乡概况

土山乡位于和龙县中部地区，距县城 23 华里，地处东经 $129^{\circ}02'$ ，北纬 $42^{\circ}37'$ 。总面积为 99.40 平方公里。境内有海兰江自西南流向东北，有朝阳川至和龙的铁路运输线与海兰江并行，有从延吉至和龙的公路横穿腹地。

土山乡因驻土山子而名。土山乡地下资源丰富，然而昔日土山居多，多为草木不毛之地，故名之谓土山。山脚下的自然屯即因此山名而名。

乡内住民朝鲜族居多，还有少数汉族满族杂居其间。全乡辖有 9 个村，20 个自然屯。总人口为 8,400 人，其中朝鲜族 5,200 人，占总人口数的百分之六十二，余为汉满等族。农业人口为 6,700 人，非农业人口为 1,700 人。

本乡实属半山区，海拔 460 米，周围群山环绕，丘陵起伏，中间是一小河谷盆地，外有 1 条沟。平原地区有 6 个村，沟里有 3 个，全乡东西长 15 公里，南北宽 12 公里，总耕地面积为 1,899 垧（28,485 亩），土壤以灰棕壤土、暗棕壤土为主，其中水田为 379.6 垧，林地面积 2,872.66 垧，森林覆盖率为 28.9%。土山乡的气候属于温凉（半山区）气候区 5—9 月生育期积温为 2600°C — 2500°C ，5—9 月降水量 430—480 毫米，无霜期为 130 天左右。主要种植水稻、玉米、大豆、谷子等，1981 年粮豆总产量为 5,600 千斤，平均亩产 200 斤。农业机械化方面水田已基本实现条田、方田化，耙地脱谷已基本上机械化了。

境内储有大量的耐火土，可烧制泥缸泥盆等器皿，近几年还烧制成功瓷缸瓷坛等，现有社办陶瓷厂 1 个，社办农具厂 1 个，砖厂、榨油厂各 1 个，1981 年社办总产值为 8 万元，村办工业总产值为 6 万元，社村办企业总产值达 14 万元。煤的埋藏量较为丰富，日本侵占时期就大量开采过，及今，地方国营五明煤矿仍坐落在五明村附近。农民副业收入主要靠采煤，不少人经营着小煤窑。夹皮沟和兴村管辖区域内还储有

大量石灰石，现已开采。土山、五明、水南均已安装自来水。

土山乡土山村、明山村都经营着苹果梨树园。共 32 垧除供应本乡人食用外，尚可外销。解放后，大力改变“土山”自然面貌，植树造林，绿化荒山，兴办了乡办林场，面积达 1,200 垧，有 900 垧草地可放牧牲畜。

文教卫生和福利事业方面，现有中学 2 所、小学 5 所、卫生院 1 所，有 9 个村坚持合作医疗；有 1 个中心供销社，4 个分销店和代销店；还有 1 所敬老院；1 个社办电影放映队。广大社员和子女读书就医等问题已基本解决。

土山乡村一览表

标准名称	驻地	人 农 业	口 非农业	耕 地 面 积	水 田 面 积	自然 屯数
源 河	源溪村	960		2,806.5		2
官 房	官房村	460		2,071.8	396.75	2
和 兴	和 兴	470		2,416.50	390	3
五 明	五 明	350		1,347		1
明 山	明山坪	450		1,984.95	507.60	1
东 山	新 村	270		1,123.65	361.05	2
土 山	土山子	1,860		5,895.3	1,903.35	3
水 南	水南坪	1,200		4,271.4	1,073.25	3
官 地	官 地	910		3,925.5	1,062	3
职 工 户			680			

源 河 村 志

源河村位于土山子西部10华里处，多山坡地。主要种植谷子、大豆、玉米。由于驻源溪村而得名。1978年由官房大队分出，另立源河大队，属土山公社，1983年7月30日改社为乡时隶属于土山乡，至今。

官 房 村 志

官房村位于乡驻地土山子西北部9华里处，多山坡地，主要种植水稻、谷子、大豆。因驻官房村而得名。1933年前属于和龙县明新社，1940年前属于和龙县明新村。1945年前属于和龙县和新村。1955年前属于和龙县第八区人民政府。1958年公社化前属于和龙县土山乡，公社化后属于和龙县土山公社，1983年7月30日社变乡时隶属于和龙县土山乡，至今。

和 兴 村 志

和兴村位于乡驻地土山子西北部9华里处，地处山沟，主要种植水稻、谷子、大豆，外有果园120亩。由于驻和兴而得名。1933年前属于和龙县明新社，1940年前属于和龙县明新村，1945年前属于和龙县和新村，1956年前属于和龙县和新区，1958年前属于和龙县土山乡，公社化后属于和龙县土山公社，1983年7月30日改社为乡时隶属于土山乡，至今。

五 明 村 志

五明村位于乡驻地土山子西北部4华里处，丘陵地。主要种植谷子、玉米、大豆。因驻五明而得名。1933年前属于和龙县明新社，1940年前属于和龙县明新村，1945年前属于和龙县和新村，1956年前属于和龙县和新区，1958年前属于和龙县土山乡，公社化后属于和龙县土山公社，1977年初由本队分出明山、东山大队，1983年7月30日社变乡时，隶属于土山乡，至今。

明 山 村 志

明山村位于乡驻地土山子东北5华里处，丘陵地。主要种植水稻、谷子、大豆、玉米，外有果园186亩。由于驻明山坪而得名。1933年前属于和龙县明新社，1940年前属于和龙县明新村，1945年前属于和龙县和新村，1956年前属于和龙县和新区，公社化前属于和龙县土山乡，后属于和龙县土山公社，1977年五明大队分队后成立明山大队，1983年7月30日社变乡时隶属于和龙县土山乡，至今。

东 山 村 志

东山村位于乡驻地土山子北部2华里处，丘陵地。主要种植水稻、谷子、大豆、玉米，外有果园73亩，1977年同五明大队分队时，因地处五明东山脚下而得名。1983年7月改社为乡时隶属于和龙县土山乡，至今。

土山村志

土山村位于乡驻地土山子，属河谷盆地。主要种植水稻、谷子、大豆，外有果园 190 亩，菜地 80 亩。由于驻土山子而得名。1933 年前属于和龙县明新社，1940 年前属于和龙县明新村，1945 年前属于和龙县和 新村，1956 年前属于和龙县和新区，1958 年前属于和龙县土山乡，公社化后属于和龙县土山公社，1983 年 7 月 30 日改社为乡时则属于土山乡，至今。

水南村志

水南村位于乡驻地土山子东部 3 华里处，海兰江南岸。属丘陵地。主要种植水稻、谷子、大豆、玉米。因驻水南坪而得名。1933 年前属于和龙县明新社，1940 年前属于和龙县明新村，1945 年前属于和龙县和 新村，1956 年前属于和龙县和新区，1958 年公社化前属于和龙县土山乡，后属于和龙县土山公社，1983 年 7 月 30 日改社为乡时则属于和龙县土山乡，至今。

官地村志

官地村位于乡驻地土山子南部偏东 2 华里处，属于丘陵地。主要农作物有水稻、谷子、大豆、玉米。由于驻官地而得名。1933 年前属于和龙县明新社，1940 年前属于和龙县明新村，1945 年前属于和龙县和 新村，1956 年前属于和龙县和新区，1958 年公社化前属于和龙县土山乡，后属于和龙县土山公社，1983 年 7 月 30 日社变村时则属于和龙县土山乡至今。

土山乡自然屯概况一览表

标准名称	总人口	朝鲜族	□ %	名称来历更替及含义
源 河 村				
源 溪 村	540	15	2.78	因是小溪发源之地而名。
北 沟	80	10	12.50	因位在源溪村北沟而名。
官 房 村				
官 房 村	240	230	95.83	中华民国时期，此地有收购黄金的官方房子得名。
夹 皮 沟	250	170	68.00	因此屯座落在夹皮沟得名。
和 兴 村				
河 西 洞	120	90	75.00	原称灰幕洞，因此地采石灰石，灰尘大得名。后因此屯位在河拐弯处西边而更此名。
南 阳 洞	40	40	100.00	因此屯座落在南阳洞的沟口得名。南阳为满语音译，意为小水溜儿。
和 兴	350	210	60.00	人们盼望过着和平兴旺的生活而名。
五 明 村				
五 明	340	20	5.88	初称五英洞，1946年明山坪和五英洞合并而称五明村，简称五明。
明 山 村				
明 山 坪	460	430	93.48	因屯后明山而名
东 山 村				
新 村	170	50	29.41	因新建屯而名
五 户 村	130	120	92.31	建屯当时只有五户人家，故名。
土 山 村				
土 山 子	2,180	1,670	76.61	昔日屯西北山上既无石头，又无草木尽是光秃秃的土山，故得此名。
梨 花 洞	60	60	100.00	因此屯位在梨花洞沟里而得名。
关 门	110	90	81.82	因此屯位在关门嘴子附近得名。

标准名称	人		□ %	名称来历更替及含义
	总人口	朝鲜族		
水南村				
永 兴	630	550	87.30	原名成德,地主名含义不妥,后更名为永兴,永远兴旺发达吉祥之意。
水南坪	300			该屯位在海兰江的南边得名。
下 南	270	190	70.37	原名谭家地方,含义不妥,后更名为下南,因位在水南坪的下边得名。
官地村				
官 地	900	520	57.78	因此地原是官方管理的土地,故得名。
新兴洞	160	150	93.75	因此屯位在新兴洞沟里得名。
上 南	120	100	83.33	此屯位在水南坪南沟的上段得名。

富兴乡人民政府区划沿革表

明新村	1945年9月——1945年11月
和龙村政府	1945年11月——1945年12月25日
和龙村公所	1945年12月25日——1946年1月
和龙市公所	1946年1月——1947年10月
城关区公所	1947年10月——1949年9月
环城区人民政府	1949年9月——1950年7月
第二区人民政府	1950年7月——1955年7月
环城区人民政府	1955年7月——1956年1月
富兴乡人民政府	1956年1月——1956年4月
富兴乡人民委员会	1956年4月——1958年9月
和龙镇人民公社管委会	1958年9月——1964年11月26日
富兴人民公社管委会	1966年3月25日——1968年7月22日
富兴人民公社革委会	1968年7月22日——1980年10月
富兴人民公社管委会	1980年10月——1983年7月30日
富兴乡人民政府	1983年7月30日——现在

富 兴 乡 概 况

乡驻地富兴村，位于和龙县城西南6华里处，东经 $128^{\circ}57'$ ，北纬 $42^{\circ}31'$ 。西与安图县毗邻。富兴地区东西窄，而南北长，面积为1,374.34平方公里，其中林地占124,843余公顷，耕地面积为2,848垧。境内人少地广，辖有13个村，38个自然屯，全公社总户数为2,600户，总人口10,900人，朝鲜族7,300人，占总人口数的百分之六十六，余为汉满等族。其中非农业人口800人。

富兴乡位于长白山脚下，群山连绵、丘陵起伏，60年前，过青山岭，人烟便稀少，仅有捕猎、挖宝、搞木材等少数人家，古木参天，荫翳蔽日。森林复盖率为90.8%，直至今日，仍保持年产10万立方米木材输送到全国各地，是我省木材生产基地之一。

富兴乡因驻富兴村而得名，1966年3月从环城人民公社分出，由崇善公社的石人、百里两个大队，卧龙公社的东南大队，以及环城公社的兴西、龙西、大城、富兴、工农、松月、青山等八个大队组成富兴人民公社直至今日。由于靠近长白山，在火山爆发时，火山灰已喷到大马鹿沟，大满沟，长红一带，火山灰复盖厚度为5—25公分。岩石分布规律甌峰山附近为基性岩，长森岭往上多为基性岩，往下为酸性岩，龙西、兴西多为砂岩，青头南部多为中性岩，由于地形的不同，形成的土质也有所差异。

境内主要河流有三条：大马鹿沟河，红旗河、海兰江。河流两岸形成大面积草甸土，适于种植各种作物，水田面积3,254亩。大部分水田都在这里，因地处海兰江上游，灌溉甚为有利。富兴至兴西这一丘陵地带为白浆土或浆化暗棕壤，盛产大豆、谷子、玉米和黄烟。富兴地区属于温凉（半山）区气候，5—9月生育期积温为 2600°C — 2500°C ，降水量为430—480毫米。无霜期山区为90—105天，半山区为115—130天。全乡旱田大部分布在低山和丘陵地带，坡度在 10° — 30° ，水土流

失严重。由于耕地开垦年限长（一般均在60年左右）有机质逐年流失，产量逐年下降，81年粮豆总产量为6,220千斤。

多种经营方面冬季进山搞木材，另有养蜂、养牛、养羊、采煤。土特产有着名的松茸、薇、蕨菜出口日本，为国家换取大量外汇。还产有木耳，元蘑以及人参、党参等各种名贵药材。社办企业有农具厂、知青厂，年产值为50万元。乡境内有州属企业和龙煤矿，有省属企业和龙林业局，县属企业青山林场，砂金沟煤矿等单位。

农村厂矿公路成网，通往林区的主要干线连通了富兴乡9个村，其余4个村虽不通公共汽车，可是道路修筑得宽阔平坦，车辆通行无阻。

本乡地下资源较为丰富，如煤分布于工农、青头、大成、松月、沙金沟诸地。沙金分布在青头、兴西、东南各地。工农机水洞的金矿、石人的铜锰，储藏量不少，均有待开发。和龙县林业局在富兴管辖区内有3个林场，5个经营所，林区野兽有东北虎、梅花鹿、黑熊、獐、狗、野猪等。

乡内有中学1所、小学10所、电影院、卫生院各1所。省和龙林业局、州和龙煤矿各设有子弟中小学，电影院、医院，商业网点分布于各林区。

富 兴 乡 村 一 览 表

标 准 名 称	驻 地	人 口	耕 地	水 田	自 然
		农 业	面 积	面 积	屯 数
		非 农 业			
石 人	朝 阳 沟	440	2,377.80	330	2
百 里	百 里 坪	530	3,080.10		2
青 山	青 山 里	890	4,739.40		3
松 月	松 月 村	960	4,876.35	965	3
工 农	松 下 坪	490	1,800	165	2
富 松	富 兴 村	750	360		1
富 兴	富 兴 村	1,530	6,108	692	1
东 南	东 南 村	970	3,852		1
大 成	土 城 里	840	2,508	787.5	3
新 城	小 青 头 沟	600	2,397		2
青 头	青 头 村	590	3,198		2
龙 西	西 沟 村	600	4,235		2
兴 西	龙 兴 村	800	4,680	315	2
职 工 户			836		

石 人 村 志

石人村位于乡驻地富兴村南78华里处，地属山区。主要种植水稻、谷子、大豆、小麦。因驻石人村而得名。中华民国时期属于崇化社，伪满时期属于崇善村，解放后，1955年12月属于崇善区，1956年1月至1958年8月属于富兴乡，1958年9月属于和龙镇人民公社，1964年11月至1966年3月属于环城人民公社。1966年3月始属于富兴人民公社，1983年7月30日隶属于富兴乡，至今。

百 里 村 志

百里村位于乡驻地富兴村西南95华里处，地属山区。主要种植谷子、大豆、玉米。百里大队由于驻地百里坪而得名。1910年前后建屯，民国时期属于崇化社，日本侵占时期属于崇善村。解放后到1955年为止属于崇善区，1956年1月至1958年8月属于富兴乡，1958年9月至1965年1月属于崇善公社，1965年1月到1966年2月属于环城公社，1966年3月开始属于富兴公社，1983年7月属于富兴乡，至今。

青 山 村 志

青山村位于富兴乡驻地富兴村西南25华里处，地属山区，主要种植水稻、谷子、大豆、玉米、土豆，由于驻青山而得名。民国时期属于明新社青山甲，伪满时期属于明新村，解放后属于城关区，1949年9月属于环城区，1956年1月至1958年8月属于富兴乡，1958年9月至1966年2月属于和龙镇人民公社，1966年3月属于富兴公社，1983年7月社变乡时隶属于富兴乡，至今。

松 月 村 志

松月村位于乡驻地富兴村西北10华里处，地处山区。主要种植水稻、谷子、大豆、玉米。松月大队由于驻松月村而得名。民国时期属于明新社松下坪甲，日本侵占时期属于明新村松林屯，解放后属于城关区，1949年属于环城区，1956年到1958年8月属于富兴乡。1958年9月到1966年2月属于和龙镇人民公社，1966年3月始属于富兴公社，1983年7月30日社变乡时隶属于富兴乡，至今。

工 农 村 志

工农村位于乡驻地富兴村西3华里处，地处山区。主要种植水稻、谷子、大豆、玉米。工农大队由于农民同松下坪工人混居而得名。民国时期属于明新社松下坪甲，日本侵占时期属于明新村和水屯，解放后到1949年属于城关区，1949年属于环城区，1956年1月属于富兴乡，1958年9月到1966年2月属于和龙镇人民公社，1966年3月始属于富兴公社，1983年7月30日社变乡时隶属于富兴乡，至今。

富 松 村 志

富松村位于乡驻地富兴村，丘陵地，耕地360亩，以种菜为主。1964年由富兴大队和工农大队的菜队合并而成，本无大队名。1981年地名普查后。由于4个生产队，富兴村和松下坪各居一半，故取两个屯的首字组成富松大队，归富兴公社管辖，1983年7月30日社变乡时则隶属于富兴乡，至今。

富 兴 村 志

富兴村位于和龙镇西南部5华里处，丘陵地带。主要种植水稻、谷子、大豆、玉米。因驻富兴村而得名。光绪11年(1885年)前后建屯，中华民国时期属于明新社富兴甲，日本侵占时期属于明新村富兴屯，解放后属于城关区。1949年5月至1955年12月属于环城区，1956年1月到1958年8月属于富兴乡，1958年9月到1966年2月属于和龙镇人民公社，1966年3月属于富兴公社，1983年7月30日改社为乡时隶属于富兴乡，至今。

东 南 村 志

东南村位于乡驻地富兴村西北15华里处，全部旱田，主要种植土豆、大豆、玉米。因驻地东南村而得名，1949年建屯时属于卧龙区甲山村，1956年归卧龙乡管辖，1958年公社化后，属于卧龙公社，1964年归环城公社管辖。1966年3月归富兴公社管辖。1983年7月30日社变乡时隶属于富兴乡，至今。

大 成 村 志

大成村位于乡驻地富兴村北5华里处，属于丘陵地。主要种植水稻、谷子、玉米、大豆。光绪16年(1890年)建屯时把大金场的“大”和土城里的“城”字合并称大城，后改为大成。民国时期属于明新社日本侵占时期属于明新村，解放后，属于城关区，1956年属于富兴乡，1958年公社化时归和龙镇人民公社管辖，1966年3月属于富兴公社，1983年7月30日社变乡时隶属于富兴乡，至今。

新城村志

新城村位于乡驻地北7华里处，丘陵地。民国时期属于明新社，日本侵占时期属于明新村，解放后属于城关区，1956年属于富兴乡，1958年公社化时归和龙镇人民公社管辖。1966年3月属于富兴公社，由于1978年从大城大队分出另立大队故称新城，分队后一直属于富兴公社。1983年社变乡时则隶属于富兴乡，至今。

青头村志

青头村位于乡驻地富兴村北10华里处，丘陵地。主要种植谷子、大豆、玉米。因驻青头沟而得名。光绪16年（1890年）建屯，民国时期属于明新社，日本侵占时期属于明新村，解放后属于城关区，1949年归环城区管辖，1956年属于清湖乡，1958年属于和龙镇人民公社，1966年归富兴公社管辖。1983年7月30日社变乡时，隶属于富兴乡，至今。

龙西村志

龙西村位于乡驻地富兴村北13华里处，多山坡地。主要种植大豆、谷子、玉米。1949年从兴西村分出另立行政村时，由于龙山和西沟合并而得此名。当时属于环城区，1956年归青湖乡管辖，1958年属于和龙镇人民公社，1966年归富兴公社管辖，1983年7月30日改社为乡时隶属于富兴乡，至今。

兴 西 村 志

兴西村位于乡驻地富兴村北部 17 华里处，丘陵地。主要种植水稻、谷子、大豆。解放后同西沟村合并时，把龙兴村的“兴”字和西沟村的“西”字并成兴西，由此得名。日本侵占时期归明新村，1956 年属于清湖乡，1958 年归和龙镇人民公社管辖，1966 年划归富兴公社，1983 年 7 月 30 日隶属于富兴乡，至今。

富兴乡自然屯概况一览表

标准名称	人		□ %	名称来历更替及含义
	总人口	朝鲜族		
石人村				
朝阳沟	270	250	92.59	因东山高太阳升起的晚，住民都盼望早迎来太阳故名。
石 阳	200	200	100.00	原名石人村，因屯北山上有似人形的岩峰，故得名。石人大队驻地朝阳沟，大队和自然屯重名。1981年把朝阳沟的“阳”字和石人大队的“石”字并成石阳。
百里村				
百里坪	400	360	90.00	因此地距和龙100里得名。
下闭门屯	140	140	100.00	抗战时期日本军队每进犯此地，均象“闭门打狗”有来无回，故得名。
青山村				
青山里	760	680	83.47	原名平壤坪，因平壤人迁住此地得名。1932年建屯时，因群山环绕，满山青松而改称青山里。
十里坪	280	270	96.42	因该屯位在距罗月坪10华里处得名
下南沟	90	10	11.11	因位在南沟的下边得名。
松月村				
罗月坪	310	270	87.09	从朝鲜诗人著名诗句“松风罗月”中得名。
松月村	330	310	93.93	原名松林坪，因南山上松树多而得名。1946年罗月坪，松林坪两个屯合并而得此名。
绿水坪	220	220	100.00	山上松林翠绿欲滴，屯前溪水清澈见底。因而得名。
工农村				
松下坪	390	250	64.10	因位在松月村的东北(下边)得名。
金矿屯	80	60	75.00	该屯建在金矿附近得名。

标准名称	人		□ %	名称来历更替及含义
	总人口	朝鲜族		
富松村	670	10	1.49	由富兴村和工农村的菜队合并而成,1981年因4个小队富兴、松下坪各占一半,故各取其首字组合而成。
富兴村	1,570	1,510	96.17	居民盼望日子过得富裕兴旺而得名。
东南村	970			1949年前后建屯,因位在卧龙公社灵山村(原名甲山村)东南方向得名。
大成村	470	400	85.10	因当地有过土城而名。
土城里	244	195	79.91	此屯初称南坪,日本侵占时期改称大金场,因此地采过黄金得名。
大金场	109	60	55.04	初称岩曲村(废村)在废村重新建屯故名为新岩洞。
新岩洞	440	50	11.36	该屯位在小青头沟而得名。
新城村	160			该屯有小煤窑又住在小青头沟前边得名。
小青头沟	350	320	91.42	因位于青头沟得名,原名金矿,因在此采过金。
前窑	340	200	58.82	此地有大小两个青头沟,此屯位在大青头沟得名。
青头村	220	220	100.00	因屯西山形似龙而名。
青头村	450	450	100.00	因位于西沟得名。
大青头沟	470	470	100.00	龙山村部分居民盼望生活兴旺1933年迁到此地建屯故名。
龙西村	300	300	100.00	因屯北岭上有过庙得名。
龙山村				
西沟村				
兴西村				
龙兴村				
庙岭				

崇善乡人民政府区划沿革表

崇化社	1933年以前
崇善村	1933年——1945年11月
崇善村政府	1945年1月——1945年12月25日
崇善村公所	1945年12月25日——1946年1月
崇善区公所	1946年1月——1949年9月
崇善区人民政府	1949年9月——1950年7月
第六区人民政府	1950年7月——1955年7月
崇善区人民政府	1955年7月——1956年1月
崇善乡人民政府	1956年1月——1956年4月
崇善乡人民委员会	1956年4月——1958年9月
崇善人民公社管委会	1958年9月——1968年1月
崇善人民公社革委会	1968年1月——1980年10月
崇善人民公社管委会	1980年10月——1984年7月30日
崇善乡人民政府	1983年7月30日——现在

崇善乡概况

崇善乡位于和龙县南部距县城62华里处。东经 $128^{\circ}59'$ ，北纬 $42^{\circ}05'$ 。西与安图县接壤，南与朝鲜隔图们江而一衣带水。总面积538.50平方公里。辖有11个村，16个自然屯。境内有县干部疗养所，和龙林业局罗山农场，古城里海关。总人口为4,400人，朝鲜族3,671人占总人口数的百分之八十三，余为汉族。乡驻地古城里。

崇善乡于清朝光绪初年建屯。居民多数为朝鲜移民。光绪11年（1885年）清政府在图们江流域边疆地区设越垦局时，把现在的崇善地区称崇化社，把现在的芦果地区称善化社，日本侵占时期1933年，把两个社合并，称崇善社，沿用至今。宣统元年（1909年）3月设县以后，到现在一直属于和龙县。

崇善乡地处山区，地势西北高，平均海拔为800—1,300米左右，东南低，平均海拔在500—800米左右。东西长，南北窄，林地和荒地占总面积的98%，耕地面积只占2%为1,290垧，森林覆盖率为84%，属于冷凉（山区）气候区，5—9月生育期积温为 2500°C — 2400°C ，5—9月降水量430—530毫米，无霜期为120天左右。

乡内，耕地以灰棕壤土，沼泽土为主，主要种植水稻、大豆、玉米、小麦。1957年兴建了上天坪红旗河河底涵管工程和以南夕渡槽为中心的1,500米长的水利工程。另有4处电机动抽水站。

现有社办企业农具厂，企业管理站，林业管理站，有3台机组的小型发电站（发电能力为375瓩）。

乡内有1所中学，6所小学，学生1,000名，有卫生院1所，各村均有合作医疗，有8台放映机。

崇善乡村一览表

标准名称	驻地	人口		耕地 面积	水面 面积	自然 屯数
		农业	非农业			
大洞	大洞屯	530		3,285	960	1
元峰	元峰	740		3,631.5	1,339.5	2
东江	东江	350		1,508	600	1
上天	上天坪	220		1,252.5	420	1
崇善	古城里	450		1,446	942	1
古城里	古城里	250		960	210	1
明堂	明堂	120		582	349.5	1
下天	下天坪	460		2,160	709.5	1
诗满	诗满村	260		2,096.5		2
玉石	玉石村	120		840		1
南夕	南夕	270		1,445.7	469.2	2
职工户			630			

大 洞 村 志

大洞村位于乡驻地古城里西南10华里处，南与朝鲜仅一江之隔，西南与罗山农场毗连。多山坡地。主要种植水稻、大豆、谷子。因驻大洞屯而得名。光绪24年（1900年）前后建屯。当时归安图县管辖，中华民国时期属于安图县红旗社，日本侵占时期属于安图县亚东村，1942年划归和龙县管辖。解放后属于崇善区元峰村，1956年属于崇善乡，1958年属于崇善公社，该村建于1979年，称大洞大队，1983年7月30日改社为乡时隶属于崇善乡，至今。

元 峰 村 志

元峰村位于乡驻地古城里西10华里处，多山坡地。主要种植水稻、大豆、谷子。由于驻元峰而得名。光绪26年，（1900年）前后建屯，当时属于安图县红旗社，中华民国时期仍属于安图县红旗社，日本侵占时期属安图县亚东村，1942年划归和龙县崇善村管辖，解放后属于崇善区，1956年属于崇善乡，1958年属于崇善公社，1983年7月30日社变乡时隶属于崇善乡，至今。

东 江 村 志

东江村位于乡驻地古城里西北6华里处，多山坡地。主要种植水稻、谷子、大豆。因该村东边有江而得此名。光绪33年（1907年）前后，建屯，中华民国时期属于安图县红旗社，日本侵占时期属于安图县亚东村，1942年归和龙县崇善村管辖，解放后属于崇善区，1956年属于崇善乡，1958年公社化后属于崇善公社，1983年7月30日社变乡时隶属于崇善乡，至今。

上天村志

该村位于乡驻地古城里西北4华里处，南与朝鲜隔江相望。多山坡地。主要种植水稻、谷子、大豆、玉米。因该村驻上天坪而得名。1943年建屯后属于和龙县崇善村，解放后属于崇善区，1956年属于崇善乡，1958年属于崇善公社崇善大队，1979年从崇善大队分出，成立上天大队，1983年7月30日社变乡时隶属于崇善乡，至今。

崇善村志

崇善村位于和龙县南部，距县城162华里处，南与朝鲜隔江相望。地处山区，主要农作物有水稻、谷子、大豆、玉米。光绪11年(1885年)清政府设越垦局时此地为崇化社，芦果一带为善化社。此屯建于光绪31年(1905年)前后，日本侵占时期1933年将崇化社、善化社并为崇善社。该村归崇善社管辖。解放后属于崇善区，1956年属于崇善乡，1958年后属于崇善公社，1983年7月30日改社为乡时隶属于崇善乡，至今。

古城里村志

古城里位于乡驻地，南滨图们江，与朝鲜仅隔一江。地处山区，主要种植蔬菜，水稻、大豆、玉米。1978年从崇善大队分出1个生产队成立蔬菜大队，因与县内蔬菜大队重名，于1981年地名普查后另命名为古城里大队，由于驻古城里而得名。

明堂村志

明堂村位于乡驻地北部3华里处，多山坡地，南部为平地。主要种

植水稻、大豆，此屯建于1965年，朝鲜族愿把山水好的地方称做明堂。

下天村志

该村位于乡驻地古城里东北8华里处，多山坡地，南部有部分平地。主要农作物有水稻、大豆、谷子。由于大队驻下天坪而得名。1943年建屯时属于和龙县崇善村，解放后属于崇善区，1956年属于崇善乡，1958年属于崇善公社，1964年从南夕大队分出，成立下天大队，1983年改社为乡，隶属于崇善乡，至今。

诗满村志

诗满村位于乡驻地古城里西北部14华里处，多山坡地。主要种植大豆、玉米、杂豆、大麦。由于村驻地诗满而得名。此屯建于1908年前后，中华民国时期属于崇化社，日本侵战时期属于崇善村，解放后属于崇善区，1956年属于崇善乡，1958年属于崇善公社，1983年7月30日社变乡时隶属于崇善乡，至今。

玉石村志

本村位于乡驻地古城里北部17华里处，多山坡地。耕地全部为旱田，主要种植谷子、大豆、玉米。由于村驻地玉石而得名。光绪31年（1905年）年前后建屯，中华民国时期属于崇化社，日本侵占时期属于崇善村，解放后属于崇善区，1956年属于崇善乡南夕村，1958年属于崇善公社南夕大队，1977年从南夕大队分出来成立玉石大队，1983年7月30日改社为乡时隶属于崇善乡，至今。

南夕村志

本村位于乡驻地古城里东北部 13 华里处，多山坡地，主要种植水稻、谷子、大豆、玉米。因村驻南夕而得名。1931 年前后建屯。中华民国时期属于崇化社，日本侵占时期属于崇善村，解放后，属于崇善区玉石村，1958 年属于崇善公社，1983 年 7 月 30 日改社为乡，则隶属于崇善乡，至今。

崇善乡自然屯概况一览表

标准名称	人口		□ %	名称来历更替及含义
	总人口	朝鲜族		
大洞村 大洞屯	530	530	100.00	此屯位在大洞沟沟口得名，后改称大洞屯。
元峰村 元峰	640	360	56.25	初称杨草沟，1937年建屯时改称元峰，因几座小山峰连绵环绕本屯，形成凹形盆地中间突起一座小山峰，因地形而名。
水晶洞 江东村 江东江	70 350	20 350	28.57 100.00	因屯附近出水晶得名 原名亚东系满语地名、生活富裕之意，为同村名统一改称东江。
上天村 上天坪	220	220	100.00	因此屯地势比古城里突然高出很多，上面又很平整，故得此名。
崇善村 古城里	450	400	88.88	因屯附近有过辽金时代的古城而名。
古城里村 古城里村	250			1978年从崇善大队分出成立蔬菜大队，因与县内蔬菜大队重名。1981年改称古城里大队，由于驻古城里而得名。
明堂村 明堂	120	120		此处地貌开阔，山清水秀，阳光充足，而得此名。
下天村 下天坪	460	460		与上天坪同年建屯因位在上天坪的下边得名。
诗满村 诗满村	140	130	92.85	1920年前后，洪范道、崔宪等4名同志在此地组织抗日革命军，进行抗日活动，留下许多革命诗歌，1933年建屯时命名为诗满。
梨木洞	140	140	100.00	因屯附近山沟里生长许多山梨树得名。
玉石村 玉石村	120	120	100.00	因屯附近出玉石而名。

标准名称	人		□ %	名称来历更替及含义
	总人口	朝鲜族		
南夕村	270	270	100.00	此屯北面依山背风，南面朝阳敞亮按朝语习惯命名为南夕。
富兴村	120	120	100.00	居民盼望生活富裕兴旺故名。

芦果乡人民政府区划沿革表

德化区人民政府	1955年7月——1956年1月
芦果乡人民政府	1956年1月——从德化区分出，至1956年4月
芦果乡人民委员会	1956年4月——1958年9月
芦果人民公社管委会	1958年9月——1968年7月30日
芦果人民公社革委会	1968年7月30——1980年10日
芦果人民公社管委会	1983年10月——1983年7月30日
芦果乡人民政府	1983年7月30日——现在

芦果乡概况

芦果乡位于和龙县东南部边疆地区，距县城70华里。东经 $129^{\circ}10'$ ，北纬 $42^{\circ}11'$ 。东南与朝鲜隔江相望。总面积为219.75平方公里，乡辖有7个村，13个自然屯。境内还有县林业局管辖的源水林场。总人口3,600人，朝鲜族为3,300人，占总人口数的百分之九十一，余为汉满等族。乡驻地于芦果。

芦果乡于清朝光绪初年始建屯。居民大部分为朝鲜移民。当时朝鲜族把乡驻地附近称为“壹哥”（沼泽地），后来一位汉族秀才往家乡山东发信，把该沟音译成“芦果”，从此把这个地方称做芦果。光绪11年（1885年）清政府在图们江流域边疆地区设越垦局时，把现在的古城里一带称为崇化社，把现在的芦果一带称为善化社，日本侵占时期1933年把崇化社和善化社合并成崇善社。

芦果乡地处山区，林地和荒山坡地占总面积的83%，森林覆盖率占80%。芦果乡属于冷凉（山区）气候区，5—9月生育期积温为 2500°C — 2400°C ，5—9月降水量430—530毫米，无霜期为120天（图们江流域为130天左右，竹林和新丰一带为110天左右）。

乡内总耕地面积为1,076垧（16,140亩）地处山区，属丘陵地。大部为灰棕壤土，农作物以水稻、大豆、玉米、谷子为主。1981年粮食总产量为3,791千斤，亩产235斤。近几年黄烟种植面积有所扩大，其收入占总收入的33%，林业收入占总收入的5%。水利工程有长30华里的梨树灌道和长15华里的芦果渠道。

社办企业现有铁工厂、木工厂、车队、林场各1个，1980年社办企业的总收入为25万元。境内有中学2所，小学7所，乡卫生院1所，村卫生所4所。

芦果乡村一览表

标准名称	驻地	农业	人口 非农业	耕地 面积	水面	田积	自然 屯数
虎岩	虎曲	70		450		54.75	1
驰马	驰马屯	140		645			1
芦果	芦果	1,382		4,650	1,530		2
竹林	竹林	270		1,800		142.5	1
新丰	新丰屯	240		1,545			1
兴南	兴南坪	650		2,710		975	3
梨树	梨树村	550		2,268.9		716	3
职工户			261				

虎岩村志

虎岩村位于乡驻地芦果东北8华里处，东与朝鲜茂山仅一江之隔。多山坡地。主要种植水稻、谷子、大豆。虎岩村建屯于宣统元年(1909)年前后，中华民国时期属于德化社釜洞甲。日本侵占时期属于德化村釜洞屯，解放后属于德化区釜洞村，1956年属于德化乡。1958年属于德化公社釜洞大队，1969年4月划归芦果公社建设大队，1970年改称反修大队，1975年4月虎曲和龙岩合并称虎岩大队，1983年7月30日社变乡时隶属于德化乡，至今。

驰马村志

驰马村位于乡驻地芦果东9华里处，东南与朝鲜隔江相望。多山坡地，全是旱田。主要种植谷子、玉米、大豆。由于该村驻驰马屯而得

名。此屯建于中华民国初期，当时属于善化社，日本侵占时期属于崇善村，解放后属于德化区芦果村，1956年归芦果乡芦果村管辖，1958年属于德化公社芦果大队，1972年从芦果大队划分出驰马大队，仍归德化公社管辖。1983年7月30日社变乡时隶属于德化乡，至今。

芦 果 村 志

芦菓村位于乡驻地。南滨图们江。地处山区。主要种植水稻、大豆、谷子，外有果园90亩。因村驻芦果而名。此屯建于光绪6年(1880年)前后。光绪21年(1895年)后属于善化社，中华民国时期仍属于善化社。日本侵占时期属于崇善村，解放后属于和龙县德化区，1956年后属于和龙县芦果乡，1958年属于芦果公社，1983年7月30日社变乡时隶属于芦果乡，至今。

竹 林 村 志

竹林村位于乡驻地芦菓西北17华里处，地处山区。主要种植水稻、谷子、大豆。因村驻竹林而名。于1914年民国三年建屯，当时属于善化社，日本侵占时期属于崇善村，1940年属于德化村，解放后，属于德化区，1956年属于芦果乡，1958年公社化后属于芦果公社，1983年7月30日改社为乡时隶属于芦果乡，至今。

新 丰 村 志

新丰村位于乡驻地芦果西北21华里处，多山坡地。主要农作物有谷子、大豆、玉米。因村驻新丰屯而名，1945年前属于崇善村竹林屯，解放后从竹林屯划分出新丰村，属于德化区，1956年划乡时，属于芦果乡。1958年公社化后属于芦果公社，1983年7月30日改社为乡时，

隶属于芦果乡，至今。

兴南村志

兴南村位于乡驻地芦果西南3华里处，东与朝鲜仅隔一江。主要种植水稻、谷子、大豆、玉米。因驻兴南坪而得名。1933年前属于善化社。日本侵占时期属于崇善村梨树屯，解放后属于德化区梨树村，1956年属于芦果乡梨树村，1958年公社化后属于芦果公社梨树大队，1963年从梨树大队分出成立兴南大队，仍属于芦果公社，1983年7月30日社变乡时。隶属于芦果乡，至今。

梨树村志

梨树村位于乡驻地芦果西南10华里处，地处山区。主要种植水稻、谷子、玉米、大豆。因大队驻梨树村而得名。1963年从兴南大队分出另成立一个大队，属于芦果公社，1983年7月30日改社为乡时隶属于芦果乡，至今。

芦果乡自然屯概况一览表

标准名称	人		□ %	名称来历更普及含义
	总人口	朝鲜族		
虎岩村 虎曲	70	70	100.00	这里地势弯曲,并常出现老虎故名。
驰马村 驰马屯	140	130	92.85	因地形象奔驰着的马背得名。
芦果村 芦果	1,220	1,160	95.08	因屯后有过沼泽地,把朝鲜语音译成芦菜。
龙坪	170	170	100.00	因屯后有龙田沟,屯前是平地得名。
竹林村 竹林				因地肥土实、谷子茁壮、农民喜称竹林故得名。
新丰村 新丰屯				此地原称原丰沟,1933年建屯时改称新丰屯。
兴南村 兴南坪	298	298	96.55	朝鲜兴岩和南村人来此建屯而称兴南。
西湖村	90	90	100.00	以前屯东有泡子,芦果人称之为西湖,此屯靠近泡子西沿,故称西湖村。
射亭曲	150	150	100.00	从前此地王地主家有炮楼,革命军用带火药的箭射着了王家炮楼,打败了王家,从此得名。
梨树村 梨树村	310	300	96.77	因屯周围梨树多而得名
土城里	130	130	100.00	本屯有过辽金时代的古城得名
间坪	80	80	100.00	此屯位于崇善和芦果之间,屯后地势平坦得名。

德化乡人民政府区划沿革表

德化社	(1933年以前)
德化村	(1933年——1945年11月)
德化村政府	(1945年11月——1945年12月25日)
德化村公所	(1945年12月25日——1946年1月)
德化区公所	(1946年——1949年9月)
德化区人民政府	(1949年9月——1950年7月7日)
第五区人民政府	(1950年7月7日——1955年7月)
德化区人民政府	(1955年7月——1956年1月)
南坪乡人民政府	(1956年1月——1956年4月)
南坪乡人民委员会	(1956年4月——1958年8月20日)
德化乡人民委员会	(1958年8月20日——1958年9月)
德化人民公社管委会	(1958年9月——1968年7月30日)
德化人民公社革委会	(1968年7月30日——1980年10月)
德化人民公社管委会	(1980年10月——1983年7月30日)
德化乡人民政府	(1983年7月30日)——现在

德化乡概况

德化乡位于和龙县东南部，距县城 68 华里，东南与朝鲜隔江相望。东经 $129^{\circ}12'$ ，北纬 $42^{\circ}15'$ 。总面积为 386.84 平方公里。乡辖有 9 个村，28 个自然屯，总人口 7,100 人，朝鲜族 5,300 人，占总人口数的百分之七十四。余为汉族。境内有南坪海关和柳洞、长兴两个林场。乡驻地南坪。

德化乡建屯于清光绪初年，居民多数为朝鲜移民，光绪 20 年（1894 年）于图们江流域边疆地区设置抚垦局管理移民事宜，把现在的德化乡地区称为德化社，此名沿用至今。

德化乡地势东南低而西北高，地属山区。海拔 500—620 米。林地和荒地占 95%，耕地分布在东南部图们江沿岸和柳洞河谷，居民多数生活在这一带。德化乡属于冷凉（山区）气候区，5—9 月生育期积温 2500°C — 2400°C ，5—9 月降水量 430—530 毫米，无霜期图们江流域为 130 天左右。山区为 115 天左右。

乡耕地面积为 1,658 垧（24,870 亩）以灰棕壤土为主。主要农作物有水稻、大豆、玉米，粮豆总产量 6,041,000 斤，平均亩产 242 斤。高产和车场盛产土豆和萝卜，全乡盛产木耳。

社办企业有农具厂和活性炭厂，小窑煤，年产值为 24 万元（公社 10 万，村 14 万）。还有社办林地 2,800 公顷，村办林地 7,000 多公顷，森林覆盖率为 87.2%。

文教卫生方面：现有中学 1 所，学生 250 名，小学 6 所，学生 1500 名，中小学基本实现了普及教育。乡有卫生院 1 所，各村有卫生所。德化乡原是克山病流行地区，现已根治。另外还建有敬老院 1 所，无依无靠的老人都有所养。

在高产村牛腹洞东南部有山洞 1 处，于 1930 年至 1934 年间，中共 and 和龙县三道沟区委和中心支部，常于此活动，

德化乡村一览表

标准名称	驻地	农业人口	非农业人口	耕地面积	水面面积	田积	自然屯数
南坪	南坪村	780		3,477.30	838.3		2
吉地	砂坪	760		2,868	284.6		4
兴进	兴进村	290		1,523.70	240.45		2
柳洞	柳洞村	510		2,182.65	540		2
车场	车场子	710		2,751			2
庆兴	庆兴	400		1,687.35			4
龙渊	龙渊	1,110		4,008.75	1,326.40		3
柳新	五户洞	730		2,520.30	609.90		5
高产	牛腹洞	920		3,474.9			3
职工户			860				

南坪村志

南坪村位于德化乡驻地，东南与朝鲜隔江相望。多山坡地。主要种植水稻、谷子、大豆、玉米。因该村驻南坪而得名。1918年前后建屯，中华民国时期属于德化社，日本侵占时期属于德化村，1946年属于德化区，1956年归南坪乡管辖，1958年公社化时属于德化公社，1983年7月社变乡时隶属于德化乡，至今。

吉地村志

本村位于德化乡驻地南坪村北部4华里处，多山坡地。东与朝鲜仅一江之隔。主要种植水稻、谷子、大豆、玉米。外有果树园108亩。还经营有人参场、车队。吉地由朝鲜语“길땅”音译和义译结合而得名（哩呀粘土地）光绪17年（1891年）前后建屯。中华民国时期属于德化社，日本侵占时期属于德化村，解放后属于德化区，1956年属于南坪乡。1958年后属于德化公社，1983年7月30日社变乡时，属于德化乡，至今。

兴进村志

兴进村位于乡驻地南坪村西北23华里处，多山坡地。主要种植水稻、大豆、土豆，因驻兴进村而得名。光绪16年（1890年）前后建屯。中华民国时期属于德化社，日本侵占时期属于德化村，解放后属于德化区。1956年属于柳洞乡，1958年属于德化公社，1983年7月30日社变乡时隶属于德化乡，至今。

柳 洞 村 志

柳洞村位于乡驻地南坪村西北 19 华里处，多山坡地。主要种植水稻、谷子、大豆、玉米，由于驻柳洞村而得名。此屯建于光绪 16 年（1890 年）前后，中华民国时期属于德化社，日本侵占时期属于德化村，解放后属于德化区，1956 年属于柳洞乡，1958 年公社化时属于德化公社，1983 年 7 月 30 日社变乡时，隶属于德化乡，至今。

车 场 村 志

车场村位于德化乡驻地南坪村西北 36 华里处，多山坡地。主要种植土豆、小麦、黄豆，因大队驻车场子而得名。光绪 17 年（1891 年）前后建屯，在中华民国时期属于德化社，伪满时期属于德化村，解放后属于德化区，1956 年归柳洞乡管辖。1958 年人民公社化时属于德化公社，1983 年 7 月 30 日社变乡时隶属于德化乡，至今。

庆 兴 村 志

庆兴村位于乡驻地南坪村西北 40 华里处，多山坡地。主要种植小麦、土豆，因大队驻庆兴而得名。此屯建于光绪 18 年（1892 年）前后，中华民国时期属于德化社，日本侵占时期属于德化村，解放后，属于德化区，1956 年属于柳洞乡，1958 年人民公社化时归德化公社管辖，1983 年 7 月社变乡时属于德化乡，至今。

龙 渊 村 志

龙渊村位于德化乡驻地南坪村东北 16 华里处，东与朝鲜隔江相望。多山坡地。主要种植水稻、谷子、大豆、玉米，因驻地龙渊而得名。1890 年建屯，在中华民国时期属于德化社，日本侵占时期属于德化村，解放后属于德化区，1956 年属于上化乡，1958 年 9 月属于德化公社，1983 年 7 月 30 日属于德化乡，至今。

柳 新 村 志

柳新村位于乡驻地南坪村北部偏西 10 华里处。东与朝鲜隔江相望。地处山区。主要农作物有水稻、谷子、大豆、玉米。此屯于光绪 16 年（1890 年）前后建屯，中华民国时期属于德化社，日本侵占时期属于德化村，解放后属于德化区，1956 年属于南坪乡，1958 年 9 月属于德化公社，1983 年 7 月 30 日社变乡时隶属于德化乡，至今。（1949 年原驻地柳洞口改称柳新）

高 产 村 志

高产村位于乡驻地南坪村西北 46 华里处。多山坡地。主要种植土豆、小麦、谷子、大豆，是本县土豆生产基地，本屯建于光绪 31 年前后，中华民国时期属于德化社，日本侵占时期属于德化村，解放后属于德化区，1956 年归柳洞乡管辖。1958 年公社化时属于德化公社，由于过去产量低，都盼望多产粮食，1958 年命名为高产。1983 年 7 月社变乡时，属于德化乡，至今。

德化乡自然屯概况一览表

标准名称	人口		%	名称来历更替及含义
	总人口	朝鲜族		
南坪村	690	670	97.10	此屯后边依山,南部地势平坦得名,
釜洞口	70	70	100.00	该屯位于釜洞沟口得名。
吉地村	80	80	100.00	屯后山上遍地是松林得名。
芹曲	210	210	100.00	因当地野芹菜多、地势弯曲而名。
砂坪	200	200	100.00	为村驻地。因被洪水淹没,沙子封住地面而名。
吉东	280	280	100.00	因此屯位在吉地村驻地东边而称。
兴进村	260	260	100.00	因住在仙景台附近,初称仙景台,解放后改称兴进,日子过得兴旺,奋勇前进之意。
新兴洞	240	240	100.00	因住在小谷岭附近,初称小谷岭,后改称新兴洞,日子过得兴旺之意。
柳洞村	380	340	89.47	因当时屯附近柳树多得名。
东坪	140	140	100.00	因此屯建在沟东平地上得名、
车场村	590	30	5.08	过去屯子里有大车店故称。
惠新	120	10	8.33	本无名,1981年新命名,意为惠顾新命名的屯子。
庆兴村	150	150	100.00	朝鲜庆山移民于此建屯祝愿生活兴旺故称庆兴。
福兴村	120	30	25.00	祝愿生活幸福,日子兴旺吉祥之意。
丰兴	53	53	100.00	年年丰收,日子越过越兴旺的意思。
兴旺屯	56			祝愿日子兴旺生活富裕之意。

标准名称	人 口		%	名称来历更替及含义
	总人口	朝鲜族		
龙渊村	350	350	100.00	1931年建屯时，屯南有过深潭，传说古代从这个潭里出过龙故得此名。
上渊	520	520	100.00	因位于龙渊的南部（上边）得名。
楠田	220	220	100.00	屯西沟里楠木多而名。
柳新柳村	210	210	100.00	1936年建屯时西南沟楸树多，此屯又建于地势平坦地方故名。
新屯	110	110	100.00	1939年当时该屯是新建的屯而得名
柳渊屯	200	200	100.00	初称柳洞口，因位于柳洞口得名，后改称柳新村，意为新起名的屯子。1981年因与大队重名又改称柳渊屯，因位在从柳新去龙渊的道口而称。
稻田坪	190	190	100.00	因本屯地势平，又以种植水稻为主得名。
五户洞	20	20	100.00	因以前此屯只住5户人家而得名。
高产牛村	420			因地形似牛腹得名。
五洞村	310	60	19.35	此地原有5个自然屯，1935年并为1屯，故称五洞村。
富兴洞	150	20	13.33	住民盼望生活富裕日子兴旺而名。

勇化乡人民政府区划沿革表

勇化社	1933年以前
勇化村	1933年——1945年11月
勇化村政府	1945年11月——1945年12月25日
勇化村公所	1945年12月25日——1946年1月
勇化区公所	1946年1月——1949年9月
勇化区人民政府	1949年9月——1950年7月
第四区人民政府	1950年7月——1955年7月
勇化区人民政府	1955年7月——1956年1月
高岭乡人民政府	1956年1月——1956年4月
高岭乡人民委员会	1956年4月——1958年9月
勇化人民公社管委会	1958年9月——1968年1月
勇化人民公社革委会	1968年1月——1980年10月
勇化人民公社管委会	1980年10月——1983年7月30日
勇化乡人民政府	1983年7月30日——现在

勇化乡概况

勇化乡位于县城的东南部，距县城约30公里，东经 $129^{\circ}14'$ ，北纬 $42^{\circ}27'$ 。东与龙井县勇新、白金乡为邻，东南侧隔图们江与朝鲜芝草里、西湖里相望。总面积268.69平方公里，森林覆盖率为81%。管辖7个村、20个自然屯，总人口为3,200人，其中朝鲜族2,900人，占总人口数的百分之九十一，余为汉满等族。乡驻地为高岭村。

勇化乡境内开发较早。在屯子附近两米左右深的地层发现了白骨、石斧、石针、石锅等石器和铠甲。于上化、惠章等地发现过高句丽的古墓。于上化的山城岭上尚可看出用石头砌的古城，在远处还有当时传递消息的烟火峰，惠章江口洞南边有辽望四方的回声峰等。

勇化乡建屯于光绪7年（1881年）前后，当时朝鲜移民多来此定居，光绪20年（1894年），图们江沿岸边疆地区设立了抚垦局。把现在的高岭一带称为勇新社。上化地区称上化社。该地区群山迭障、丘陵起伏，地势高而坡地多，沙石土质、形成气温较低的山区气候，5—9月生育期积温 $2500^{\circ}\text{C}-2400^{\circ}\text{C}$ ，降水量5—9月430—530毫米，无霜期为120天左右（上化等沿江地带为135天）总耕地面积为1,332垧（14,980亩），占总面积的5%，以灰棕壤土为主，主要种植大豆、水稻、玉米，1981年粮豆总产量为3,288千斤，平均亩产165斤。土特产品以木耳为主，1980年总收购量为12,000斤，成为县木耳生产基地。全乡均已安装电灯，打场、粮米加工、铡草等已实现机械化或半机械化。

乡内有国营林场1处，社办企业有农具修造厂，社办林场，基建队等。1980年工农业总产值达28万元。1981年初国家划分了林权，社办林场32,880亩。村办林场33,180亩，人工造林7,500亩（落叶松）。

文教卫生事业全乡有中学1所、小学7所，900名适龄儿童都已就学，小学初中均已普及。有卫生院1所，6个村建立了医疗网。骇人听闻的克山病于1972年已根治。外有1处供销社，设置4个分销店，1980年完成了816,000元的购销任务。外有敬老院1所，5个自然屯均已安装自来水。

勇化乡村一览表

标准名称	驻地	农业人口	非农业人口	耕地面积	水面	田积	自然屯数
上化	上化	750		3,952.50	244.50		4
广兴	松琴	410		3,007.60	325.05		3
惠章	惠章	370		3,492.90	594		3
高岭	高岭村	510		2,682.00	383.55		4
新安	明南洞	390		1,974.95	354.95		3
广德	广德村	210		1,874.25	248.40		2
新德	新德	140		900			1
职工户			400				

上化村志

上化村位于勇化乡驻地高岭村南19华里处。东部、西部、南部均滨图们江，与朝鲜隔江相望，多山坡地。主要种植水稻、谷子、大豆、玉米，因驻地上化而得名。光绪16年(1890年)前后建屯，当时属于越垦局所辖上化社。中华民国时期归合化社管辖，日本侵占时期称勇化村上化屯，解放后称勇化区(四区)上化村。1956年划乡时归上化乡管辖，1958年9月又合并到勇化公社，称上化大队，1983年7月30日改社为乡时归勇化乡管辖，至今。

广 兴 村 志

广兴村位于勇化乡驻地高岭村东南16华里处，东与朝鲜隔江相望，多山坡地。主要种植水稻、谷子、大豆，该大队光绪16年(1890年)前后建屯，当时称下广浦(朝鲜语아래넓에)1940年改称广兴，为宽广兴旺之意。光绪20年(1894年)属于抚垦局合化社，宣统元年(1909年)三月归和龙县合化社，日本侵占时期称和龙县勇化村。解放后称和龙县勇化区(四区)广兴村，1956年划乡时属于上化乡，1958年公社化时归勇化公社，1983年改社为乡时属于勇化乡，至今。

惠 章 村 志

惠章村位于乡驻地高岭村东南部7华里处，东与龙井县白金乡交界，多山坡地。主要种植水稻、大豆、谷子。该村因驻惠章沟得名。光绪16年(1890年)前后建屯，光绪20年(1894年)归抚垦局合化社管辖，宣统元年(1909年)属于和龙县合化社，日本侵占时期归和龙县勇化村，解放后称勇化区(四区)惠章村，1956年归高岭乡管辖，1958年公社化时称勇化社惠章大队，1983年7月30日改社为乡时则隶属于勇化乡，至今。

高 岭 村 志

高岭村位于乡驻地，主要种植水稻、谷子、大豆、玉米。因驻地高岭村而得名。光绪16年(1890年)前后建屯，属于越垦局所辖合化社，中华民国时期归和龙县合化社管辖。日本侵占时期称勇化村高岭屯，解放后归和龙县勇化区(四区)管辖，1956年划乡时属于高岭乡，1958年公社化时称勇化公社高岭大队，1983年社变乡时隶属于勇化乡，至今。

新安村志

新安村位于乡驻地高岭村西部7华里处。多山坡地。主要种植水稻、谷子、大豆、玉米。因村内有新新安洞而得名。光绪26年（1900年）前后建屯。归属于抚垦局所辖合化社。中华民国时期归和龙县合化社管辖，日本侵占时期属勇化村，解放后属于和龙县勇化区（四区），1956年划乡时，归高岭乡管辖。1958年公社化时称勇化公社新安大队，1983年7月30日改社为乡时隶属于勇化乡，至今。

广德村志

广德村位于乡驻地高岭村西北部8华里处，多山坡地。主要种植水稻、谷子、大豆。1915年前后建屯，中华民国时期属于和龙县合化社，日本侵占时期称勇化村广德屯，解放后归勇化区（四区）管辖，1956年属于高岭乡，1958年公社化时称勇化公社广德大队，1983年7月30日社变乡时隶属于勇化乡，至今。

新德村志

新德村位于公社驻地高岭村西北16华里处，多山坡地。主要种植玉米、土豆、小麦。因村驻地新德而得名。1973年归广德大队管辖。1974年从广德大队分出，成立新德大队，属于勇化公社。1983年7月社变乡时，隶属于勇化乡，至今。

勇化乡自然屯概况一览表

标准名称	人口		□ %	名称来历更替及含义
	总人口	朝鲜族		
上化村	210	210	100.00	因位在大洞沟口而得名。
大洞口	170	170	100.00	因位在大洞口南边（下边）得名。
大下洞	170	170	100.00	建屯时初称新兴屯，后因光绪20年（1894年）清政府在此设抚垦局时称此地为上化社故恢复原名，沿用至今。
上化	250	250	100.00	初称白岩滩，1936年改称富岩坪。因此地岩石多而名。
富岩坪	110	110	100.00	村附近松林被风吹动，立即发出如同动听的琴声，故名。
广兴村	80	80	100.00	朝鲜镜城人来此建屯，初称镜城村后改称广兴，因与大队重名，1981年改称兴安村，表示日子过得，兴旺平安之意。
兴安村	80	80	100.00	当地野芹菜多而名。
芹田村	260	260	100.00	1936年建屯，初称广兴洞与广兴大队重名，1981年因惠章大队驻此而改称惠章。惠章本为满语、美人沟之意。
惠章村	130	130	100.00	因农业连年获得丰收，日子过得兴旺，故名。
惠章村	130	130	100.00	因税务机关曾驻此地，故得名。
农兴洞	140	140	100.00	初称高岭崴子，实因交通不便，想越过广德岭是艰难的故得名，1936年建屯时简称为高岭。
税关洞	120	120	100.00	建屯前有人于屯西石壁上镂一“凤”字而得名。
高岭村	720	720	100.00	屯后依山，屯前平地，背风朝阳得名。
高岭村	720	720	100.00	
凤岩村	70	70	100.00	
朝阳	90	90	100.00	

标准名称	人		□ %	名称来历更替及含义
	总人口	朝鲜族		
三巨里	110	110	100.00	因位在三条沟，三条河会合处，朝鲜族称“세이부림”译成三巨里。
新安村 明南洞	150	140	93.33	因该屯坐北朝南，后面依山前边开阔明亮而得名。
风华洞	90	90	100.00	新命名，表示屯里青少年一代风华正茂之义。
龙岩下村	150	150	100.00	屯西，山形似龙，山脚下有个屯，此屯位在上村的东北（下边）故得名。
广德村 广德村	110	110	100.00	因此屯位在广德山下得名。
富兴村	120	120	100.00	居民生活富裕，日子兴旺得名。
新德村 新德	140			1915年建屯，于此设过公立三十一校，故称学校洞，1955年全部搬迁，1973年新建屯，归新德大队管辖，并为新德村驻地，故名。

略谈和龙县的疆域历史和聚落

形成与变迁

历史地理沿革

和龙县历史悠久，据考早在新石器时期，和龙县这个地方就有人类定居。估计周秦以来，东北、特别是以东部北部为活动中心的古代各民族都在宁安东京城南部的延边地区，兴亡盛衰而更替栖息。肃慎以及肃慎的后裔挹娄、勿吉、靺鞨，女真，满洲以不同的族称存在于各个历史时期，都与延边有着渊源。直到女真族首领努尔哈赤统一了东北各族，建立了清王朝，改族名曰满洲①。

和龙县这个地区唐虞至周秦属于肃慎氏之活动区域。“大荒之中有山，名曰不咸，有肃慎氏之国。②”“肃慎国界南包长白，北极弱水（黑龙江—引者注）③”由此可知，当时延边悉为肃慎所属之地。西汉时期为挹娄所属的乐浪郡东部；东汉及三国时为沃沮的北境，两晋及南北朝时，地属勿吉白山部之疆域，当北魏及隋时仍为勿吉白山部，隋唐初为靺鞨，唐及五代时隶属于渤海中京显德府。

和龙县西古城就是唐代渤海时期的城池，是仅次于渤海上京龙泉府址东京城和渤海东京龙源府址珲春八连城的大城，唐代天宝时期大兴五年至大兴十九年（742—756年），十五年间曾一度是渤海王都（文王钦茂），又是渤海国的五京之一中京显德府址，统辖六州：显州、卢州、铁州、汤州、荣州、兴州。渤海国曾一时期在东北东部成为独占鳌头的海东盛国。“显州、天宝中，王所都。④”“……则渤海所都凡四地，曰旧国，曰上京，曰东京，曰中京是也。⑤”龙水乡龙海村龙头山古墓群就是渤海早期王室贵族墓地。龙头山古墓群不但埋有渤海第三代王大钦茂的第四女贞孝公主这样达贵的人物，而且还埋有比贞孝公主身分更高的王室显赫，因为贞孝公主墓是陪葬墓。“其年冬十一月二十八日己卯陪葬于染谷之西原。⑥”

由是，和龙县西古城当时之繁荣昌盛景象到今天仍使人们赞叹不已。

在辽代为率宾府长白山部所辖，金代则隶属于海兰路总管府，今日之和龙县东古城则为海兰路总管府开府之故地。金代之海兰路既以延吉厅管内之海兰河得名，其地自当在海兰河流域。况东古城曾出土金代古印三枚：一是大定三年（金世宗年号）知审计院事印；一是上京路万户钮字号印（旁镌贞右二年为金宣宗年号）；一是副统所印。其外尚有石虎、石羊等金代之遗物均为帝国主义所掠。由此可见，和龙县东古城为金代海兰路总管府开府之故地无疑。

在元代仍为海兰路，元灭宋而尽有中原之地，以京畿为中书省，以东北为辽阳行中书省，置其治于今日之辽阳，以吉林省之东南部为海兰府硕达勒达路，海兰路万户府即设于宁古塔之境，元之海兰府虽与金代异处，而海兰府则固辖有金海兰路之地。“额穆县元代为开元路海兰路的分界，（张广才岭东为海兰路，西为开元路）⑦。明为废金河卫（按废金河即废吉音河，在延吉厅治东南二百二十里，今名阴阳河）⑧。

从清朝建国之始，便视长白山东麓之延吉厅管辖区域为“国朝发祥之重地”⑨。康熙3年（1664年）清朝入关之初，延吉地方便列为禁山围场自长白山脉以东，图们江以北如布尔哈通河，海兰河，嘎呀河、珲春河之流域皆仅取其物产之精英，以上充“天府贡品”而列为禁山围场。每年仅由乌拉总管及吉林将军采取东珠，人参、熊鹿、狍狍、虎豹等物向朝廷纳贡，亘二百年间，国人绝迹于此。

延吉境内清朝初年，既经封禁、故建设极为疏略，直至康熙53年（1714年）才设珲春协领，隶属于宁古塔副都统，是为设珲春协领之始。清代初期至光绪元年（1875年）和龙峪所辖之地隶属于珲春协领。

光绪6年（1880年）当时，延吉厅所属高立岭以西之地归敦化县管辖，高立岭东之地归珲春管辖。光绪7年（1881年）4月吉林南部开始废除禁山围场，行移民实边之政策，延吉境内始设局招垦。吉林珲春地方方向归宁古塔副都统管辖，相距遥远，为因时制宜，遂设珲春副都统。今之延吉全境悉归珲春管辖。光绪10年（1884年）5月为办理吉林朝鲜通商事宜乃设通商局于和龙峪，于光霁峪、西步江分建通商分卡。和龙

峪一名始见于此。和龙峪等处之设通商局，实兼有理民之责，虽此时未设厅治，已具有行政机关之职能。光绪11年（1885年）设越垦局，划图们江北长约700里，宽约40—50里为收纳朝鲜移民之地。光绪20年（1894年）改设抚垦局，凡越垦之地统建4大堡39社，收抚朝鲜移民4,309户，男女丁口20,899人，丈报熟地15,400垧，是为清朝设局抚垦之始。抚垦局主要管辖图们江越垦各地。初由琿春协领兼辖，光绪28年（1902年）10月，于琿春相近之延吉岗增设厅治，设抚民同知一员，和龙峪设分防经历一员，和龙峪、光霁峪、西步江等局主管通商越垦，而延吉厅分防经历机关则主管民政。和龙峪分防经历虽与延吉厅分地而治，而实辖于延吉厅，其区域即统于延吉厅区域之中。政治中心遂由琿春转移延吉，自此，图们江北始有完全治政之机构。

宣统元年（1909年）2月裁琿春副都统，设吉林东南路兵备道驻焉，后移延吉。是年3月改升延吉厅为府，改和龙峪分防经历为县，因县治驻和龙峪（现为龙井县智新乡驻地）故仍沿用“和龙”一名，谓之“和龙县”。1912年（宣统3年）6月改东南路道为延吉道仍驻延吉，和龙县则隶属于延吉道。1940年7月伪和龙县公署由大砬子迁驻三道沟后，与延吉县（龙井县）调整区划，将智新、勇新、三合、月晴、光开等5个村划归延吉县管辖，同时，从延吉县划进矿城（龙水和福洞），和新，西城，头道，东城等5个村，全县共管辖一个街9个村。

1945年解放后，8月15日吉林省设延边行政督察公署，1946年1月成立和龙县政府，隶属于吉林省。1953年9月3日延边朝鲜族自治州成立以后，和龙县则归属于延边朝鲜族自治州。（以下略）（请参看和龙县行政区划建制沿革）

聚落形成年代及特征

和龙县所属聚落的形成与和龙县的疆城历史是密不可分的。早于新石器时代，由于生产的进步为人们定居生活创造了条件。从陕西西安东郊半坡村氏族村落遗址来看，当时的人已经能磨制石刀、石斧、石矛等各种新石器，主要从事农牧业，渔猎退居辅助地位。这个村落有固定的居住区、窑场，公共仓库和公共墓地。

和龙县也不乏此种古遗址：如龙水乡龙海村龙头山的渤海早期王室贵族古墓群，八家子镇北大地渤海古墓群，龙门乡青龙村炳默沟辽代的群葬墓，及辽金时代的部落遗址，德化乡龙渊村出土的数量较多的石斧，勇化乡上化村出土的石斧、石镞、环状器，芦果乡梨树村村落内出土的铜匙、三角型铁镞、灰陶缸罐，墓群周围有新石器时代的夹沙陶片，又如龙门乡长仁村孟山沟和德化乡南坪村的新石器时代古遗址以及远闻中外的渤海第三代王大钦茂的王都——西古城，辽金时代海兰路总管府开府之故地——东古城等，说明早从新石器时代起已经出现了人们定居的聚落。所以说，聚落是人类走向定居的标志，聚落又是在特定历史条件下形成的，并在历史的变化中而变化着。

延边地区特别是白山黑水原是满族的祖先肃慎，挹娄、勿吉，靺鞨，女真生息繁衍的地方，清朝定都北京以后，延吉地方便列为禁山围场重地，于是大量满族南下或西迁，亘二百年间，变成旷无人烟之地。“人民西徙，牧马不鸣，沃壤神皋，鞠为茂草。”正说明此种情况。

和龙县419个聚落的形成与变迁大致可划分5个阶段：

(一) 光绪年间(1875—1908年)形成的聚落有63个，占全县自然屯的15.03%。其主要原因不外3点：(1) 国际上的原因，朝鲜沿江6镇，地瘠民稠，生计艰难，人浮于食，加上同治9年(1870年)朝鲜大雨雹灾，“国内奇荒，饿殍(殍)载道”¹⁰。而图们江北则荒原沃甸，绵亘千里，平隍高原，悉宜农耕，因此，朝鲜难民不惜“冒犯重禁”渡江越境，乞食求生；(2) 清廷衰败，软弱无力，加上北境，迨无宁岁，尽其国力亦不暇他顾，其对东北亦无非是羁縻遥制而已，于是沙俄窥伺，日人近逼，清廷为防微杜渐，阻敌谋而定民心，随不得不删除旧禁，设局招垦，当时清政府规定：自长白山东干支脉之牛心山分水岭起，至光霁峪止，凡分水岭之水南流入图们江者为越垦地，由和龙峪分防经历管辖；北流入海兰河者为招垦地属延吉厅管。山东直隶移民之来此者皆远在数千里之外，山川间阻，跋涉维艰，而朝鲜族人民仅隔一江之水，携家带着，朝发夕至。延吉境内随设南岗、琿春、东五道沟、黑顶子等垦局是为设局招垦之始，统建4大堡39社，收抚朝鲜移民4,308户，男女丁口20,899人，编甲升科，清丈地亩，丈报熟地15,400垧。

这一时期的聚落因受地形条件影响，加上清廷设则限制沿图们江北岸（图们江流域）择地架屋而居、三户一起，两户一块，可谓之拉拉屯，特点是散而无序，稀稀落落，小屯之间难以划分界限。这一时期地名有的则是原满语地名、有的是外来名，有的是因地形地貌而名，有的是以姓氏命名；

（二）宣统年间，仅二年时间形成36个聚落，占8.59%。不外乎上述几种原因，所不同者大部因投亲靠友而来。因亲友迁居此地，生活条件好，清政府本着“……一视同寅之心，在疆吏行招携怀远之策，不施禁阻，反事招徕。朝鲜横苛暴敛，民不聊生，而越垦之地，定例不交荒价，不纳杂项租税，以示优待，……以图们江北为归墟，不三十年而韩民之生聚繁衍于此者竟至五千余户……。”^①故和龙峪仅二年时间增加36个聚落。

（三）民国年间从1912年（中华民国元年）辛亥革命刚取得胜利，南京政府成立而又夭折，政局不稳。1914年7月爆发了第一次世界大战，日本借西方主要帝国主义国家忙于战争之机，借口对德宣战，出兵我国山东，并要独霸中国。1915年初，日本帝国主义又提出了灭亡中国的《21条》等等不平等条约，加上1915年12月在美日支持下袁世凯公然宣布推翻民国，自称“中华帝国”的皇帝，全国展开反袁的“护国运动”。中央政府正处于内忧外患之时，而和龙峪管辖区域地处边陲，中央政府虽鞭长而莫及。就在这种情况下，越垦之朝鲜人既众，招垦华民之承荒地者大都无力垦种，皆招朝鲜人为傭佃，且有将荒地售与朝鲜族人以图利者，于是海兰河，布尔哈通河，嘎呀河之流域多有朝鲜人踪迹，几遍于延吉境内。由此，和龙峪管辖区域于民国年间（1912—1930年）突然增加90个聚落。占21.97%。这一时期的聚落多为农村居民地。有的因受地形影响，可为密集式的或散列式的。密集式的村落多沿河，沿沟，沿路分布。房屋密集的居民地大者可为集团式聚落，小者可为点状聚落。散列式村屯多在平原区，虽散而有界限，虽小而有名称。另一种散列式村屯沿沟、沿河、沿路分布，房屋建筑多为稀稀落落，散而没有次序，离离拉拉很长，过着离群索居生活。

（四）日本侵战时期。首先是几十万朝鲜的农民被剥夺了土地和生

活的权利，他们不堪忍受帝国主义的压迫，被迫纷纷迁入延边，而延边同全国一样，纷纷起来进行抗日斗争。尤其是和龙县公署从大砬子迁至三道沟后，和龙县许多地方如三道沟、平岗、药水洞，长仁、渔浪、车场子、牛腹洞等地方为抗日联军活动中心，于是日本侵略者为制止抗联活动，便于统治人民，企图切断抗联与群众的联系而采取实行三光清野政策，强制百姓并屯等残酷手段，将散在户强并为“集团部落”，一时之间和龙县内增加146个聚落，其中大部为自然屯，而且为密集式的聚落。

(五) 解放后，随着社会主义革命和社会主义建设的发展，人民生活逐步提高，文化生活水平逐步向上，许多原住在交通偏僻、文化落后的深山沟里的散在户大部奔向平原地区或城镇，和龙县这一时期前后出现169个废村，随着废村的产生，新的聚落增加48个，占11.45%。加上解放后随着工农业的发展，文化教育的向上，和龙县内4个城镇人口突飞猛增，聚落逐渐扩大。

比如：农村居民地三道沟变为和龙县人民政府驻地后，因和龙煤矿恢复生产，和龙林业局成立，和龙镇人口几年来剧增到6万有余，镇工人住宅区集中，并有明显的商业集中地，中心街呈井字型街路，外围多为工人住宅区和农民居民地。原头道沟要算和龙地区政治、经济、文化中心，但从和龙县治驻地迁至三道沟后，这个中心转移到三道沟，头道人口逐渐减少，工商业逐渐萧条，但仍有格状街道。而三道沟日趋发展，聚落扩大，却变成和龙县政治、经济、文化的中心。

松下坪属于和龙镇，为和龙煤矿驻地，沿海兰河形成聚落、河南岸有比较工整的工人住宅区，商业中心，外围有密集式的区民住宅区；河北岸工人住宅、独身宿舍等均依山势而建，呈U字型兼散列式聚落。

八家子镇为八家子林业局驻地，兼为村屯居民地，呈T字型聚落，工人住宅区和村屯居民地有明显的区别。

福洞镇，民光、长财构成~(S)形聚落，有以矿区生产为中心的特征，工人住宅区集中，有明显的商业集中地，如民光，工人住宅区和农民居住区有明显的不同建筑形式。

外有县级企事业聚落2个，占0.47%，乡级企事业聚落19个占4.53%；村级企事业聚落15个占3.57%。这些都是随着经济，工商业

的发展而发展的。

总之，和龙县的聚落数字是随着和龙县的历史发展而发展的，和龙县所属聚落是随着地理条件而形成的。历史的发展和聚落的形成与变迁，二者是密切不可分的。因此，研究和龙县的聚落是离不开和龙县的历史发展的。

注：①延吉边务报告

②山海经（转引自延吉边务报告 1 页）

③引自延吉边务报告

④贾耽道里记（转引自延吉边务报告）

⑤东北通史

⑥贞孝公主墓志并序

⑦东三省纪略

⑧延吉边务报告

⑨延吉边务报告

⑩延吉边务报告

⑪延吉边务报告

延 边 煤 矿 简 介

延边煤矿位于吉林省延边朝鲜族自治州和龙县福洞镇境内。西南距和龙县城 12.5 公里，矿区总面积 33 平方公里。

和龙煤田地质调查历史较久，据有关资料记载：很早以前当地农民发现煤层露头。1936 年满炭地质调查班真锅好雄等人进行调查，同时期满炭株式会社代理人山下泰山发表了和龙炭矿调查报告。

解放后人民政府又做了大量地质勘探工作，1953 年吉林省工业厅资源勘探队和延边自治州煤矿扩建工程队对该矿区做了普查工作，1955 年转入详查，1956 年进入精查阶段，1958 年提出《长财井田区精查地质报告》，1958 年正式建设长财斜井。

目前正在南阳井田区、长财井田区以及整个矿区进行钻探，扩大矿井储量，寻找新的建井区，以适应生产发展的需要。

延边煤矿是在一个很长的历史过程中发展起来的，它经历了由分散的小煤窑统一形成一个正规煤矿的过程。该矿曾遭受过日本帝国主义的侵占和掠夺，矿山名称和管辖隶属关系几经变动，矿区范围亦经多次变更。据矿史所载：1890 年当地居民发现露头，开始以手工作业式开发小窑，1928 年中华民国实业厅官商合办的龙井东兴公司正式建立东兴煤矿，开始开发。直到 1929 年年产原煤达 7,500 吨。日军入侵东北，煤矿生产遭到严重破坏，当年产量降到 1,000 吨左右。1936 年朝鲜人吉兴勾结日人势力掠夺了东兴煤矿的开采权，派王聘三为经理，从此东兴煤矿被吉兴霸占。1937 年汉奸马振岱又勾结日本驻屯军司令日本人吉田用 60 万（伪币）收买经营，改东兴煤矿为福洞炭矿。1939 年架设了福洞至官地间的索道运输线，创造了煤炭外运的运输条件，从此生产规模有了较大的发展，工人增至 400 人，年产能力也成倍增加。1944 年日本官方满洲炭矿株式会社又先后吞并了松下坪、大金场、青道沟、土山子、南山、福洞各处矿井。

1945 年“8.15”东北解放以后，煤矿重新回到人民的手中。1946

年2月1日和龙县政府把日本满洲炭矿株式会社原辖各矿全部接管，设立和龙煤矿及三个采炭所，1946年9月1日吉林省政府接管和龙煤矿，现延边煤矿的前身。此后，对煤矿进行了大量的恢复工作和建设工作，使和龙煤矿的生产创造出历史新纪录。1951年年产达90,476吨，1952年9月3日将和龙煤矿移交给延边自治州，改称延边煤矿。

该矿继承和发扬了革命传统，日本帝国主义为了“大东亚战争”的需要，残酷欺压煤矿工人，实行“出炭”政策。手无寸铁的煤矿工人同把头，日本侵略者开展了多种形式的斗争，诸如糊弄日本人，用磨洋工、破坏机器、虚报车数少干活、炸毁棚子，索道工人大罢工等办法和日本侵略者作不屈不挠的斗争。一次官地索道工人趁着素日对待“苦力”最毒辣的日本人坐飞斗子回矿的机会，待他坐到最高（35米）的架子时，故意中断停止索道运行，把他活活地冻死。“打倒日本帝国主义”“反满抗日”的标语经常出现在矿井里。

1945年8月15日东北光复了，工人面貌焕然一新，爱国热情顿然高涨，1947年福洞矿为多出煤支援前线，解放全中国，开展了创新纪录运动，工人们拼命干，不计时间、不计报酬，生产的煤炭随时待运，可运至沈阳、哈尔滨、吉林、长春等新老解放区。全矿从1949年到1981年为全州工农业生产和居民生活的需要，提供煤炭7,365,375吨，1981年煤产量比1952年增长1.9倍，比建国初期增长3.4倍，同年全矿职工3,119人，比52年增加5倍。

工业总产值1981年492万元，比1952年增长2.9倍，比建国初期增长5.1倍，矿属劳动服务公司工业总产值113.6万元。

矿现有正规井（斜井）4对，年核定能力为21万吨（其中长财井为15万吨，南阳井和福洞井各为3万吨），由于今年进行企业全面整顿并落实了经济责任制，生产卓见成效，预计在完成29万吨原煤生产计划的基础上尚能增产、减少亏损。

1981年末全矿地质储量为859万吨，工业储量为710万吨，可采储量为612万吨。矿区开发年久，地表近处储量相继采光，目前作业点均在垂深300公尺以下，长财井北部，南阳井深部地质情况探清以后，煤炭资源还会增加，矿井服务年限还会延长。

金代的古城

城址坐落在东城乡兴城村城北屯南 300 米处，古城西南方向约 3 华里处有海兰江自西南流向东北。

从出土文物鉴定，该城为辽金时代之古城，公元 1115—1234 年间修建的，为金代海兰路总管府开府之故地。

城呈正方形，四角有角楼，每面城墙有五个马面，东南两侧有门及瓮城。瓮城和南门偏西，瓮城和东门偏北，城基有少许布纹砖，碎瓦片，城每边长 500 米，角楼直径 8 米，瓮城的两端距离 63 米，半径 40 米。角楼马面瓮城明显可见。

曾于此城获金代古印三枚：一是大定 3 年“知审计院事印”；一是“上京路万户钮子号印”（旁镌贞佑二年一为金宣宗年号）；一是“副统所印”。另有金代文物石虎石羊等。

因为该地区有东西两座古城，该城位于东部，故名谓东古城子。

东古城为州级文物保护单位。

渤海古城

城址位于头道平原的西端偏北处，城垣北侧有延和公路通过，城南约 3 公里处有海兰江自西南流向东北。城址的西南约 5 公里处有北大渤海古墓群。

该城是唐代渤海时期修建的古城，唐代天宝时期大兴五年至大兴十九年（公历 742 年至 756 年）15 年间曾一度是渤海王都（文王钦茂）是渤海国五京之一中京显德府址。统辖 6 州：显州、卢州、铁州、扬州、荣州、兴州。

因为该城座落在东古城子的西部，故名之谓西古城。西古城是在目前已发现的所有渤海古城中其规模仅次于渤海上京龙泉府址东京城和渤海东京龙源府址琿春八连城的大城，城内有豪华的宫殿遗址。

该城外城城墙为土筑，高出地面约 1.8 米至 2.5 米，东西两侧的城墙

遗址已成农道。门址在南墙和北墙的中部，北墙、南墙、东墙均出缺口。内城为宫殿遗址，已经平毁，然尚能看出原城址。内城与外城中间偏北处，靠近内城宫殿址的地方，尚散布着各种不同瓦片（城内曾出土绿釉瓦、带字瓦、莲花纹瓦等建筑构件）。

城内多年为农民居民点，并将城内开成水田，因而城池的布局已不明显，外城西墙已僻成大道，东墙早成了农道，四周城墙由于常年取土，已遭到严重破坏。

该渤海古城为省级文物保护单位。

略谈渔浪抗日根据地

和龙县卧龙乡渔浪村于抗战时期称为渔浪作业区。从西城乡所在地（当时为八家子）到泉水洞，再由小铁牛车道向北而西行 85 里左右就是泉水洞上游——泉水河，两岸丛山夹峙，峻山幽谷，由渔浪再前行 30 里，便到了森林系统经营的田园。

（1）一次秘书处处于农园沿着泉水洞上游的河南岸走过一个山洞，顺着山谷再前行 1,500 米左右便到。

（2）二次秘书处从一次秘书处的山谷到第四道沟向上行 5 里有秘书处、被服厂、兵工厂。

现状：有 1 所塌毁的房子，现在烟囱与基地尚可看得出来。

第一次秘书处所在地兵工厂、医院、联络所，在 12 里长的山谷里尚有房子 4 栋（1931 年 1 月开始，至 1934 年 2 月转移）

第二次秘书处所在地兵工厂有两栋房同在一处（1934 年开始，至 1934 年 7 月转移）。

第三次秘书处所在地兵工厂、被服厂、有 3 栋房同在一处（1934 年 8 月开始，至 1935 年 2 月转移到安图车场子（车场子现为卧龙乡和安村）

13 勇士牺牲纪念地，原始纪念碑及坟墓现在仍保存着。

注：关于第一、二、三次秘书处问题，据知情同志的介绍，并对秘书处转移时间和地点进行分析，是在当时敌众我寡、敌强我弱的情况

下，抗日队伍实行战略上的转移或退却，转移之前谓之第一秘书处；转移到第二个地方谓之第二秘书处；转移到第三个地方谓之第三秘书处。

贞孝公主墓概况

贞孝公主墓位于和龙县龙水乡龙海村蚕头城西南五十米福洞河西岸台地上（龙海村龙头山上）。

贞孝公主是渤海第三代王大钦茂的第四女，死于渤海大兴56年（公元793年，唐德宗贞元9年）夏6月9日。

贞孝公主墓为石砌墓圻，石板盖顶封土石室墓，甬道和墓室为11平方米，有石碑1方，记叙贞孝公主的生平事迹，并尽情地赞扬与悼念贞孝公主，墓室有壁画，共绘12个人物（墓早年被盗）。

龙头山古墓群是渤海早期王室贵族墓地。不但埋有贞孝公主这样显赫人物，而且还埋有比贞孝公主身分更高的王室成员，因为贞孝公主墓是陪葬墓。“其年冬十一月二十八日己卯陪葬于染谷之西原。”（贞孝公主墓志并序）

贞孝公主墓碑的发现，对研究渤海文学思想、书法服饰、典章制度及历史有重要价值。渤海是唐代粟末靺鞨人，于公元698年—926年在我国东北及现在苏联沿海州地区建立的地方政权。贞孝公主墓的发现再一次证明了延边自古以来就是祖国的神圣领土。渤海国曾一时期在东北东部成为独占头鳌的海东盛国，到现在仍使人们振奋不已。

八家子林业局简介

八家子林业局所在地为八家子镇。位于和龙县东北部，海兰河畔。森林资源基地位于和龙县和安图县境内，中间以老爷岭山脊为界，老爷岭以东为老经营区，位于和龙县的西部，老爷岭以西为新经营区，位于安图县的东南部。整个经营区北与大石头林业局接壤，南与和龙林业局毗

连，西与白河林业局相接，东部是和龙县的西城乡。

该局的森林资源基地系由老爷岭山脉及其支脉向四面延伸所构成的山岳地带，海拔在 800 至 1600 米之间。主要山脉有老爷岭、马鞍山、桦集岭等。境内山峦迭翠，地势起伏，参差错落，醉人心目。主要河流有古洞河，泉水洞河、蜂蜜沟河、大沙河、小沙河、二道松花江等，环绕群山，瀑泉飞泻，河山竞秀。

该局管辖区域一般为褐色森林灰化土，土质肥沃，系长白山旧地层，比较稳定。该局境内气候条件亦不相同，老爷岭山脊地区为高山性气候，夏季多雨，冬季多雪，气候寒冷。其他地区较为温和湿润，无霜期一般为 120 天左右。

该局管内交通较为方便，除局所在地有朝（阳川）和（龙）铁路，延（吉）和（龙）公路贯通以外，林区有八家子→卧龙→先峰和八家子→卧龙→西沟两条森干线，总长为 140 多公里。除此而外还有先峰→西沟的林区公路及通往各林场的支岔线，总长达 200 余公里。

全局经营总面积为 170,614 公顷，总蓄积量为 18,677,541 立方米。全局共有 12 个林场，1 个经营所，年产量为 20 万立方米。

局所在地八家子镇是工农混居的新兴工业城镇。局有机修厂，制材厂、水泥厂、造纸厂、细木工板厂、胶合板厂，福利厂、贮木厂、筷子厂、工程队、森铁处等十几个中小型工厂。文教卫生方面：有 3 所中学、1 所小学、职工医院、俱乐部各一处，另有商店、机关、商业、劳动服务公司，林业工业公司等附属单位和办事机关，全局共有职工，家属和学生 3 万余人。

该局开办于 1928 年，至今已有 50 余年的历史。

龙门乡青龙村（炳默沟）古墓群概况

龙门乡青龙村（炳默沟）西北 3.5 公里山脚下公路两侧，有古墓群两处。

墓群后面依山，长仁江从墓群前流过，墓群分布在距青龙村 3.5 公里，

通往长仁村公路两旁的荒坡上。每座墓均用大石板盖顶，墓盖顶石板分别有一、二、三块不等，盖顶石板上很薄的一层封土。每座墓外沿面积平均为 3.8m × 2.3m 长方形石砌封土石室墓。初步确定为辽金时代的古墓，修通往长仁的公路时，有的墓遭到破坏。现存的除试掘的一座外，路北有座墓上面封土被路占去三分之一，其他保存较好。

自古墓群东南侧开始，直至青龙村 2 公里处，长约 1.5 公里，宽 150 米左右的范围内，为辽金时代的居住遗址。地面有大长方青砖残块，布纹瓦，筒瓦（脊瓦）瓦当等残片。

群众反映，过去在遗址上曾多次发现铁镢，一般遗址已大部僻为耕田，碎砖瓦和土块（地表面上的）大部被社员拣在一起。

为州级文物保护单位。

虚菜城简介

虚菜城的遗址位于八家子镇东南沟的东北侧山顶上。群众称为南天门。在山南坡发现灰色沙质碎砖多块，日人称为虚菜城（南天门）面积达 200 平方米。

虚菜城的城内有座渤海古墓，俗称河南屯渤海古墓。据延边文物资料汇编所载：1971 年，吉林省博物馆作了清理，两座墓东西并列，相距 4.5 米，墓室用砖砌成，墓顶用石板覆盖，墓上有大土包，土包上排列有础石，由此可知此墓应为夫妻异穴并葬墓。墓上修有陵园殿阁，墓周围有一小城围绕，方约 100 米，做墓域。墓内出土一批贵重精美的黄金饰物，包括镶嵌水晶和绿松石鞞鞞带饰，刀鞘饰件，金钗、金钏、金耳环、金花饰等，其形制工艺，花纹和风格与西安一带出土的唐代的金制饰物相似，很可能是唐王朝赐予渤海王室贵族的“紫袍金带”。在墓附近土坑中出土许多建筑饰件和墙坯残块，有的墙坯白灰面上绘有用彩色描绘的祥云、卷草、忍冬、莲花等图案，展示了渤海绘画的面貌和壁画艺术风格。

（原载于延边文物资料汇编 4 页）

车场子革命根据地概况

和龙县卧龙乡和安村车场子（原安图县万宝乡所属）位于安图县新合乡东南30里处，有古洞河流向东南。

根据地现已严重破坏。

离屯子东2公里的地方，古洞河支流两岸有二军军部。一团、二团团部，游击队室，秘书处，儿童学校，八区政府；往南500米处山岗上有王隅区政府，反日自卫队室；西南1公里处有区政府；离20里地点有兵工厂，被服厂；古洞河对岸是医院址。

遗物有王德泰军长使用过的铁皮本夹子。

1934年8月大甸子战斗。

1934年冬1935年春，王隅沟、三道湾，和龙县渔浪村等根据地开始向车场子转移。

1935年1月车场子根据地成立。

二军军部，一、二团团部，秘书处，东南岔兵工厂，被服厂都是此时建立的。

1935年5月袭击日本侵略军军用列车（在哈尔巴岭）。一、二团的主力获悉日本关东军高级将领乘坐的装甲列车要通过京图线（今长图线）哈尔巴岭的情报后，迅速地拆毁铁轨，制定了击翻日军用列车的战斗方案。经过这次战斗，使车上的200名日军官兵全部撞伤或撞死，……俘虏将校级军官11名，缴获不少武器和日币20万元。

1935年8月第二军和地下党抗日政府及群众撤出车场子，根据地全被敌人破坏。

吕英俊同志当年是四师通讯员，现为州人大常委会常委，当年曾任反日自卫队队长。

王德泰烈士

王德泰烈士原籍山东省人，后到东满延吉县茶条沟落户。1932年加入中国共产党。在延吉县三道湾组织过30多名伪军起义，加入党领导的延吉游击队。1934年任东北人民革命军第二军独立师政委。7月间，他率队袭击安图县大甸子镇，迫使300多名伪军反正起义，壮大了抗日武装，开辟了安图县车场子抗日游击根据地（车场子现属和龙县卧龙乡和安村）给敌人以很大的震动。1935年5月王德泰烈士任东北人民革命军第二军军长。不久，他指挥部队在安图奶头山粉碎日本“讨伐”队的进攻，歼敌300多名，缴获了大量武器。1936年6月，抗联第一路军编成时，他任副总司令兼抗联第二军军长，8月，他率队攻打抚松县城。9月，在抚松小汤河歼灭日本靖安军150余人。10月，在敦化东青沟与日军讨伐队作战，击毙日军第二军军管区副司令石川隆基少将，获得了重大胜利。同年冬天，王德泰同志率队在抚松小汤河一带活动时，与日本“讨伐”队相遇，他指挥队伍奋勇阻击日军，中弹牺牲。时年28岁。

笔记本铁夹子是王德泰同志于1934年7月在安图大甸子战斗中缴获的，他一直用到1935年8月，在往安图县奶头山转移时，遗失在车场子（和安）东南岔兵工厂里。王德泰烈士，在这铁皮夹子的笔记本上，写过作战方案，会议记录，工作计划，分配粮食方案，记录车场子兵工厂爆炸事件中受伤同志情况等。

简介牛腹洞革命洞

于牛腹洞村落向西北方向行650米，在小河的边上有战地遗址，顺着行往东南方向的小路再向前行1,500米，再向正南方向走，在悬崖的中间有石窟遗址。

石窟内地面上有放着水磨的痕迹（约5寸厚）。这个战地遗址是当

年游击队金成友利用过的两栋房子，扒掉了炕板石垒成临时掩体进行战斗，房子在战斗中毁掉。

现在只能看到房子基础的痕迹。

距离金成友用过的房舍 200 米有石洞出入口，东西之间有 100 米。

1930 年以老老头儿为首，外有石京活、石成活、金春根、金昌龙、姜（斗喆）、崔英、朴春元、严迈允等在牛腹洞一带进行地下活动，利用石窟为秘密场所，当时牛支部和腹支部组成 10 个支部进行活动，1932 年严雄杰、洪宪奎等于牛腹洞牧场盖了秘营进行秘密活动，并利用石窟召集会议，1933 年洪完九被捕牺牲，1934 年 4 月在牛腹洞金成友家里 30 余名游击队员由于走狗的告秘，遭到和龙日本讨伐队包围袭击，当时反击战的战地遗址现仍保留着。

和龙县和龙镇太平管理区农民姜熙烈当年 44 岁，曾担任过牛腹洞支部书记工作。

和龙县德化乡牛腹洞管理区农民金国瑞当年 58 岁，是牛腹洞的老居民，详知牛腹洞的革命活动情况。

龙门乡长仁村道大沟革命洞

于长仁村沿长仁江下游下行 3 里左右，有新农洞，水流向山里，悬崖处周围有高低不齐的绝壁，再往上行 1000 米左右，有个洞叫道大沟革命洞。

天然洞原形保存完好，地面经过人们加工。

革命洞里面宽 1.82 米。入口宽 1.90 米，左边长 4.07 米，右边长 3.80 米，洞高 1.32 米，遗物有稻草。

于长仁江革命洞里发现 1929 年—1932 年间使用过的大量已腐烂的稻草，石枕底下的草尚且没烂，反映出当年抗日志士的艰苦生活。其间经常在这里开会、食宿，把山洞作为临时家庭。

缅怀十三勇士

记渔浪游击区的一次反围剿战斗

抗日游击队巧夺地主张凤林家武器之后，大长抗日游击队员之士气，大灭日本侵略者之威风，使日军受到一次沉重的打击。于是三道沟日本警察署纠集了数百人的兵力。组成“讨伐队”向渔浪抗日游击区疯狂进攻。

1933年1月18日凌晨，突然遭受袭击的游击中队一小队，由县委书记崔相东亲自指挥，进行了一场猛烈的反围剿战斗。在日军突然袭击的情况下，抗日游击队一小队以中队长为中心分三路突围。中队长金世带领安兴元、老大娘(外号)等战士阻击西面来犯的日军；小队长李九熙率柳泽奎、俞万吉、金斗镐、金国镇等迎击从东面来袭的日军；军事部长方相范、蔡东植、金淑得、金万善、千国善等五人隐蔽在游击队室前土院墙内严阵以待。顷刻，发现离后山60米处有日军守备队百余人，遂与之猛烈交火。抗日游击队战士们以密集的火力猛烈地阻击日本军警，使之寸步难进并封锁住他们的去路，一个个地消灭疯狂进攻渔浪的先头部队。这时南山上的侵略军的炮火也已打响。在这战斗万分紧急关头，西面70米处小沟里枪声响如爆豆，以摇红色手旗示意，得知那里的游击队员正与之激战。中队长金世猛然跃起，厉声喝道：“你们来送死吧”。他举起枪当场击毙了负隅顽抗者。游击队的战士们越战越勇，士气更加高昂，在密集的火力弹压之下，日军开始消声匿迹。依方相范之命，我们五人撤出院墙，点燃附近的稻草垛，在烟火的遮掩下，顺着沟爬上了山顶，发现对面山上有人，遂沿着后山，过了万里沟，正好与二小队会合一处，时间已是下午3点许，只见山下的日本侵略军把一具具尸体装上了汽车，全部撤走。渔浪村40来户人家仍见不到一人。

我们重新分成两个分队。分赴各阵地查找烈士们的尸体。方相范带领一分队，有我(蔡东植)金淑得、金万善、千国善；另一分队是二小队队员。我们到中队长金世战斗的阵地把金世(金享杰)、安兴元、金

大娘（外号）的尸体背到前边万里沟口山洞。又到东面把李九熙、刘泽奎两位烈士尸体抬到这里，这时二小队又背来了刘万吉、郑斗镐、金国镇、李吉元等四名烈士的尸体。举行了9名烈士葬礼。把县委书记列、马、克（崔相东的代号）尸体安葬在另一个地方。遂由第二小分队队长主持，开了追悼大会，时已日落西山。

这次战斗共牺牲17名战士，其中游击队13名被称为勇士，除上述9烈士外有县委书记列、马、克，三道沟区委书记安学善，赤卫队长刘亿万，队员李明培四位烈士。其外为干部或群众。

为了纪念勇士，学习他们的英雄事迹，于1981年8月1日特立十三勇士纪念碑，以昭后世。

碑文曰：“在伟大的抗日战争中，无数革命先烈在中国共产党的领导下，前仆后继，英勇奋斗，为中国人民的解放事业建立了不朽的功勋，历史永远记载他们的丰功，人民永远缅怀他们的伟绩。十三勇士就是其中的一部分”。

“九一八事变后，日本帝国主义侵占了全东北，各地抗日救亡运动日益高涨，抗日武装斗争迅速发展。在中共和龙县委领导下，全县各地开展抗日游击活动。”

“一九三三年二月十二日（夏历一月十八日）凌晨，日本侵略者纠集三百多名军警，向我抗日根据地——渔浪村发动了疯狂的围剿，在这场历六个多小时的激战中我十三勇士壮烈牺牲，用自己的鲜血写下了抗日斗争历史的灿烂篇章。”

为悼念十三勇士，碑文最后祝愿：

“十三勇士永垂不朽！”

“全县抗日烈士永垂不朽！”

碑文落款为

中共和龙县委员会
和龙县人民政府

一九八一年八月一日

诚然，十三勇士的丰功伟绩将永垂青史，他们的英勇奋斗精神，将永远照耀着人们的前程。

简介图们江上游之概况

图们江之源流实乃发源于赤峰西北部三公里母树林之母树林河，流至赤峰西部 1.5 公里处，与朝鲜之红土水汇合，绕过赤峰南麓东麓，流至赤峰东半华里的地方，与发源于元池的弱流河相汇，继而向东南方向流去，流至西距赤峰 6.5 公里处，有朝鲜的石逸（乙）水来注，水势渐大，继续流向东北，于广坪东 8.5 公里地点，有朝鲜的红丹水来会，又婉转朝东北方向流去，于古城里西部 1.7 公里的地方，有红旗河汇流，于古城里东南侧又有朝鲜的西豆水注入，故古城里原有三江口之称。

从弱流河与红土水汇合处起，至朝鲜红丹水汇流处止，绵亘 73 华里，流长 50 公里，据长白山江罔记略和延吉边务报告所载，古人称之为大浪河。河床窄，坡度大，河底卵石层叠。水湍流急，浪花奔腾，涛声激荡山谷，澎湃震耳欲聋，故自古即有大浪河之名，实不虚称。

图们江西起赤峰，东止和龙、龙井两县交界处之江口洞，于县境之内，流长为 313 华里（赤峰至大洞为 100 华里，大洞至朝鲜茂山为 100 华里，茂山至延吉县江口洞为 113 华里。）

图们江发源地坐落在东经 $128^{\circ}26'$ ，北纬 $42^{\circ}00'$ ，从弱流河与红土水汇合处（赤峰东侧山脚下）起，直至入海处，今之名统称为图们江。

据南坪水文站记载：南坪的一段，床宽 150 米，低水时，水位 2.11 米，流量 21 立方 / 米秒，流速 0.75 米 / 秒，水面宽 70 米，平均水深 0.40 米；中水期，水位 3 米，流量 245 米³ / 秒，流速为 0.75 米 / 秒，水面宽 135 米；高水期，水位 6.16 米，流量 2,190 米³ / 秒，流速 3.85 米秒，水面宽 153 米。

此江满语图们色禽，图们者河源也，古作统门、驰满、亦曰土门、豆满、皆同音而异译，非有数江，亦非一江而数名也（原载于古地名辞典）。

注：赤峰原名为红土山、即昔之长白山东布库里山，因山多红土而得名。西偏北距长白山 80 里，海拔 1,321.2 米。元池即昔之布库里山下布尔湖里（满洲语），为长白山东第一名池之缘故。湖呈圆型，周围二里余，

四周多松，参天蔽日，水清浅而终年不干。“相传有天女降池畔、吞朱果、生圣子，后为三姓贝勒，实我朝发祥之始。”（原载八旗通志）

龙门水库简记

龙门水库因座落在龙门乡境内，故名之。

龙门水库系海兰河流域最大的控制性水利枢纽工程。以灌溉为主，兼可为防洪、发电、养鱼等综合利用。1970年10月6日遵照敬爱的周总理“延边要搞亚东水库”的指示精神正式破土动工，于1975年10月30日合闸蓄水。龙门水库流域面积304平方公里，总库容量为4,080万立方米，大坝长480米，顶宽5米、底宽140米、溢洪道长218米，宽7米，输水洞长251米，内径3米、于1976年8月25日动工修建非常溢洪道，使水库能扛住百年不遇的特大洪水，于1978年11月6日水库工程全部竣工。

龙门水库不仅能保证原有水田8,000垧旱涝保收，还能新扩建水田3,600垧，电站安装机组3套，容量为960瓩，年发电量290万度；并年产鱼25万斤。龙门水库的建成，对和龙、龙井两县建设高产稳产田，加速四化建设有着重要的政治意义和经济意义。

龙门水库，更堪为游览之地。游人于乡驻地龙门顺着开往水库的汽车公路，缓步进山，越过小桥流水，便清晰可见：雄伟的大坝傲然屹立在你的眼前。沿着大坝北端石阶，拾级而上，至坝顶，则见青山环抱，水清木茂的龙门湖幽深曲折，湖平如镜。雨霁天晴，霞光初照，点点露珠，片片翠绿，更显得格外清新爽目，心旷而神怡。再沿着疏密有致的石阶盘环而上，登至山顶，举目可见：亭台廊榭，随湖岸之曲折，临湖面水而建。精巧别致，典雅淡朴的望湖亭，挺立在山头上，可为游人息喘纳凉。龙门水库纪念碑庄严地立于游人醒目之处。顺人行便道前行数十步，有一段高低曲折的回廊，堪为游人赏湖观月，赋诗咏歌、翩翩起舞之佳境。顺山势沿着崎岖的山道，前行五十米，有六边形之旷观亭婷婷而立，四周草木丛生、野花斗艳、田园风光、绿意葱茏的景象尽在画

中。顺来路回行三十米，沿石阶而下，山底有标计水位的台榭一座。再前行数十步有游湖口岸，每当天朗气清，和风拂煦之际，游人乘汽艇遨游于平湖之上，则可见碧波粼粼，色彩缤纷，松林柳影，峰峦回抱，尤其那平湖秋月，更为别致。时而静影沉壁，清晖如泻；时而微波荡漾，浮光耀金的景象则更饶有情趣。

诚然，龙门一湖，简洁幽静，落落大方，布局紧凑，自成一格，向有和龙西子湖之称，风光之秀，景致之奇，气势之壮，不身临其境是无法领略的。

起地名作用的企事业名称一览表

企事业名称	人口及民族				所在地	备注
	总人口	汉	朝	满		
升平林场	890	810	60	10	卧龙乡	八家子林业局管辖
庙岭林场	410	310	110		"	"
古洞河林场	740	570	170		"	"
中乡林场	800	640	150	10	"	"
泉水洞林场	710	480	220		"	"
官地林场	870	660	200	10	"	"
先锋林场	890	760	110	20	"	
许家洞林场	300	280	20		富兴乡	和龙林业局管辖
长青林场	970	680	290		"	"
百里林场	490	410	80		"	"
石人沟林场	320	220	100		"	"
长山岭林场	360	300	60		"	"
长红林场	790	640	150		"	"
大马鹿沟林场	690	610	80		"	"
马鹿沟林场	680	580	90		"	"
沙金沟路电队	2,140	1980	160		"	"
杨树沟农场	150	80	70		"	"
罗山农场	130	130			崇善乡	"
卧龙乡敬老院	16	3	13		卧龙乡	
五明煤矿	1,040	570	470		土山乡	县经委管辖
合新鹿场中官地队	20				福洞镇	县农牧局管辖
养蚕场	60	10	50		龙城乡	林泉村多种经营队
火化场					和龙镇	县民政局管辖

企事业名称	人 口 及 民 族				所在地	备 注
	总人口	汉	朝	满		
合新鹿场	380	140	220	20	龙城乡	县农牧局管辖
和龙县良种场	290	70	220		龙城乡	县农牧局管辖
甌峰农场	95		95		富兴乡	和龙林业局管辖
和龙县砖瓦厂	290	170	120		富兴乡	县建委管辖
和龙县崇善疗养所	80	10	70		崇善乡	县人事局管辖
广坪边防派出所	18	16	2		"	武警大队管辖
龙山哨卡					"	"
森保站	6	6			"	和龙林业局管辖
福洞林场	40	10	30		福洞镇	和龙县林业局管辖
煤田地质勘查 112队	740	710	20		"	"
源水林场	300	50	250		芦苇乡	和龙县林业局管辖
长兴林场	280	90	190		德化乡	"
柳洞林场	30		30		"	"
龙门人参场大 行沟分场	230	120	110		龙门乡	县农牧局管辖
龙门人参场药 水洞分场	360	60	300		"	"
龙门水库管理 所	120		120		龙门乡	县水利局管辖
凤昭水文站	3		3		"	"
和龙县龙源苗 圃	150	20	130		龙水乡	县林业局管辖
八浦江鹿场	280	10	270		东城乡	县农牧局管辖
八浦江鹿场 二分场	60		60		"	"

自然地理实体名称（山、峰、岭）一览表

标准名称	高程(米)	所在地	标准名称	高程(米)	所在地
琵琶山	495.5	东城乡	罗山岭	1,130.9	"
虎鼻山	655	"	龙山	1,283.8	"
太兴山	410	"	突起山	1,432.3	"
声雷峰	708	龙门乡	单峰	956	"
兄弟峰	507	"	稗田山	739	"
华集岭隘口		卧龙乡	后山城	702	"
千里峰	935.3	"	前山城	747.7	"
平顶山	1,436	"	龙岩岭	553	芦粟乡
鸡冠砬子	1,280.1	"	芦粟岭	739	"
老岭	1,457.5	"	龙山	576.6	"
岭顶	976	环城乡	芦田项山	904.2	"
大岭		"	虎曲山	877.2	"
小岭		"	小谷岭	1,007	德化乡
馒头山	904.0	"	小柳洞南山	1,012.9	"
牛心山	1,067.0	"	峰山岭	931	"
和龙岭	941	"	十五里岭		德化乡
五峰山	771	"	三峰	637.5	勇化乡
窝窝头山	792	富兴乡	三城岭西山	862.2	"
富兴矿山	830	"	貂皮沟岭		"
甌峰山	1,676.6	富兴乡	作板岭	1,343.6	"
长红岭	1,397.7	"	神仙山	1,195	"
玉石洞岭	1,002	崇善乡	广德山	1,256.6	"
军舰山	755	"	天氏山	1,290	"
赤峰	1,321.2	"			

自然地理实体名称一览表

标准名称	洞长(米)	所在地
忠青沟山洞	不知其长	卧龙乡
仙景台山洞	20	德化乡
大洞山洞	8	勇化乡

自然地理实体名称(岗、平原)

标准名称	所在地	备注
玉林坪	崇善乡	林地: 800垧
海浮石岗	"	面积: 400垧

和龙县河流情况一览表

标准名称	河流长度 (公里)	河床宽 (米)	河发源地	水利设施	
大八浦江	13	10	龙井县勇新乡桦田北部		东城乡
小八浦江	4	5	虎鼻山东北		"
长仁河	55	15.3	黄沟岭	设有龙门水库	龙门乡
大开河	30	16.3	老岭		卧龙乡
古洞河	46.6	17	"		"
蜂蜜河	54.8	19	"	设有电站	"
海兰河	85	19.4	老里克湖		富兴山
牛心河	16.5	10	大岭		环城乡
大马鹿沟河	60	15.3			富兴乡
红旗河	67	15	甑峰山		崇善山
玉石河	20	4	玉石岭		"
箕沟河					"
固水河					"
新丰河	34.5	10.8	南岗山脉		芦果乡
柳洞河	40	7.3	长兴林场北部		德化乡
高岭河	25	8	神仙山		勇化乡
福洞河	40	8	广德山西侧		福洞镇
图们江	350	150	赤峰		崇善乡

自然地理实体(沟)名称一览表

标准名称	沟长(华里)	所在地	标准名称	沟长(华里)	所在地
南 沟	10	东 城 乡	蜂 密 沟	75	"
小五道沟	15	"	西 南 沟	10	"
大五道沟	25	"	华 集 沟	38	"
新 东 沟	7	龙 水 乡	夹 皮 沟	28	土 山 乡
大 东 沟	11	"	磨 石 沟	6	龙 城 乡
小 东 沟	8	"	崔 家 沟	7	"
大 行 沟	15	龙 门 乡	新 元 沟	8	"
小 行 沟	10	龙 门 乡	关 门 咀 子		"
梨 树 沟	25	"	大 城 沟	30	富 兴 乡
大夹皮沟	20	"	机 水 洞 沟	30	"
孟山北沟	9	"	青 头 沟	20	"
孟山西沟	12	"	马 鹿 沟	80	"
银铜财沟	25	"	大 马 鹿 沟	120	"
石头老爷 佛沟	30	"	小 马 鹿 沟	30	"
唐 家 沟	4	"	箕 沟	30	崇 善 乡
头道河子	13	"	大 洞 沟	13	"
二道河子	10	"	新 泉 沟	11	"
石 长 沟	4	"	峰 山 沟	8	芦 果 乡
大 寺 洞	9	西 城 乡	马 鹿 沟	12	"
小 寺 洞	4	西 城 乡	榆 岩 沟	6	"
张 家 沟	6	"	车 岭 子	10	"
水 碓 沟	8	"	江 长 沟	10	"
上 南 沟	15	八 家 子 镇	釜 洞 沟	20	德 化 乡
泉水洞沟	40	卧 龙 乡	后 洞 谷	7	"

标准名称	沟长(华里)	所在地	标准名称	沟长(华里)	所在地
小 洞 沟	15	"	开 山 谷	20	勇化乡
龙 农 谷	15	勇 化 乡	车 岭 子	4	"
广 兴 沟	10	"	麻 田 谷	5	"
太 新 洞	5	"	宋 家 沟	10	"
南 夕 洞	10	"	加 尔 马 谷	10	"
下 南 谷	4	"	王 家 沟	2	"
荏 田 洞	10	"	东 沟	5	福 洞 镇
太 坪 洞	10	"	小 荏 谷	3	"
元 洞	10	"	荏 田 沟	6	"

和龙县主要公路桥情况一览表

载重量 孔一径 桥 长

标准名称	结 构 (吨)	(米)	(米)	线 路	建桥年代	所在地
新 坪 桥	木 桥	8	5—5.00	35	龙 水—福 洞	1969 龙水乡
头道大桥	石拱桥	13	12—13.00	172	头 道—龙 水	1966 头道镇
头 道 桥	石拱桥	13	3—12.00	48.5	头 道—和 龙	1966 "
风 唱 桥	石拱桥	13	2—12.00	33	龙 门—长 仁	1972 龙门乡
长仁一桥	木 桥	8	6—6.00	36	长 仁—龙 门	1969 "
军 民 桥	石拱桥	13	6—12.00	92.5	二道沟—北大	1966 西域乡
邱 山 桥	钢筋混 凝土桥	13	5—8.80	53	邱 山—和 龙	1964 "
明 岩 桥	石拱桥	13	4—15.00	78.8	明 岩—卧 龙	1971 "
上 南 桥	石拱桥	13	6—16.00	118	八家子—二道	1978 八家子 镇
官 地 桥	石拱桥	13	9—12.00	133	土山子—官地	1967 土山乡
关 门 桥	石拱桥	13	7—12.00	105	土山子—和龙	1966 龙城镇
泉 水 桥	石拱桥	13	5—8.00	55	和龙—古城里	1967 "

标准名称	结 构	(吨)	(米)	(米)	线 路	建桥 年代	所在地
合新桥	石拱桥	13	3—8.00	34.4	和龙—南屯	1967	“
和龙桥	石拱桥	13	10—12.00	146	站 前 路	1966	和龙镇
长山岭桥	装砌重 力式桥	10	4—13.00	62	百里—广坪	1967	富兴乡
松下坪桥	石拱桥	13	4—8.00	45.78	和龙—松下坪	1977	“
石人桥	石砌土 墩	50	2—30.00	80.59	石人—古城里	1981	“
三养桥	石砌混 凝土桥	10	3—13.00	40.50	百里—广坪	1968	“
红旗桥	石拱桥	13	2—20.00	58	古城里—广坪	1900	崇善乡
起突岭桥	木排桩 桥	6	7—5.00	40	广坪—百里	1968	富兴乡
芦粟桥	石 桥	20	2—13.00	35	芦粟—崇善	1973	芦果乡
新兴洞桥	石拱桥	13	2—12.00	33.80	新兴洞—小谷 岭	1966	德化乡
东坪桥	石拱桥	13	2—15.00	43.30	东坪—柳洞	1973	“
柳洞桥	石拱桥	13	4—14.90	74	柳洞—南坪	1973	“
高岭桥	木 桥	8	2—15.00	30.00	高岭—上化	1979	勇化乡
工农桥	石拱桥	13	2—11.00	34.00	民光—火车站	1978	福洞镇

人工建筑物一览表

标准名称	坝长 (米)	坝高 (米)	流域面积 (km ²)	蓄水量 (万方)	发电量 (万)	养 鱼	始建时间	所在地
龙门水库	480	32	304	4.080	960	养鱼	1970—1975	龙门乡
南沟水库	280	15	9.5	54			1971—1981	八家子镇
大成水库	160	15	16.27	28.8			1958—1959	富兴公社

和龙县岛屿沙洲情况一览表

标准名称	面积 (平方米)	耕地 面积 (亩)	所在地	标准名称	面积 (平方米)	耕地 面积 (亩)	所在地
广坪上岛	100		崇善乡	新鸡沙洲	120		崇善乡
广坪中岛	280		"	新鸡中沙洲	1,250		"
下广坪岛	3,750		"	新鸡下沙洲	100		"
广坪下岛	144		"	下天沙洲	2,188		"
上回渊岛	100		"	下天坪岛	105		"
回渊岛	300		"	间坪上岛	2,813		芦果乡
中回渊岛	938		"	间坪下岛	6,876		"
下回渊岛	300		"	梨树沙洲	19,688		"
沙子岸上岛	100		"	芦果上岛	2,563		"
沙子岸岛	200		"	芦果上沙洲	3,125		"
二十四号岛	1,250		"	芦果沙洲	39,375		"
二十四号上岛	175		"	龙坪上沙洲	4,063		"
东京坪上岛	150		"	龙坪沙洲	3,438		"
东京坪下岛	500		"	龙坪下沙洲	2,500		"
大岩岛	1,653		"	驰马沙洲	11,250		"
下大岩岛	300		"	龙岩岛	6,875		"
上日新岛	100		"	龙岩小岛	3,750		"
日新上岛	500		"	南坪岛	50,625	10.5	德化乡
罗山岛	120		"	南坪上沙洲	20,000		"
日新岛	1,563		"	南坪下沙洲	7,500		"
大洞新岛	1,313		"	吉地岛	395,625	405	"
古城里岛	3,125		"	吉地沙洲	3,750		"
古城里沙洲	4,063		"	桦坪沙洲	33,125		"
				桦坪小沙洲	440		"

标准名称	面积 (平方米)	耕地 面积 (亩)	所在地	标准名称	面积 (平方米)	耕地 面积 (亩)	所在地
松田沙洲	12.500		德化乡	楠田沙洲	14.375		德化乡
松田下沙洲	9.375		"	楠田岛	70.313		"
柳新岛	40.000	18	"	大洞岛	45.000	22.5	勇化乡
柳新沙洲	2.813		"	富岩岛	30.625	3	"
柳新下岛	69.063	18	"	芹田上岛	5.938		"
龙渊沙洲	8.438		"	芹田岛	106.250		"

名胜古迹及革命纪念地一览表

标准名称	建筑年代	保护 级别	所在地	出土主要文物
东古城	辽金时代	州级	东城乡	曾于此城获金代古印三枚， 遗物有石虎、石羊为日人所掠
贞孝公主墓	渤海时代	省级	龙水乡	有石碑、墓室绘有壁画、共 绘12个人物
青龙村古墓群	辽金时代	州级	龙门乡	有布文瓦、筒瓦、铁镞
西古城	渤海时代	省级	西城乡	各种瓦片
墟莱城	渤海时代	州级	八家子镇	灰色沙质碎砖多块
道大沟革命洞	1930年代	州级	龙门乡	遗物有稻草
渔浪抗日根据地	1930年代初	州级	卧龙乡	原始纪念碑和坟墓、现在仍 保存着，于县运动场东侧另 立了新碑
车场子抗日根据地	1930年代初	省级	卧龙乡	遗物有王德泰军长使用过的 铁本夹子
牛腹洞革命洞	1930年代初	州级	德化乡	

和龙县废村情况一览表

废村名称	不存在原因	所属乡及村	废村名称	不存在原因	所属乡及村
西沟	迁移	东城乡 光明村	命水洞	迁移	西城乡 獐项村
兴进七队	"	东城乡 兴英村	上南沟	"	八家子镇上南村
来丰洞	"	" 明丰村	上南沟	"	" "
咸阳洞	"	" 琵琶岩村	孔勃子	"	" 丰产村
六间	"	龙水乡 新光村	第四林场	"	卧龙乡 灵山村
龙水七队	"	" 龙水村	老三场废墟	"	" "
龙头山	"	" 龙江村	第一林场	"	" "
杨木柳	"	" 石国村	一段	"	" "
新坪	"	" "	老一段	"	" "
新中	"	" "	老工区	"	" "
养猪场	"	" "	三场农场	"	" "
桦树屯	"	" 桦树村	金城洞	"	" "
东沟	"	" "	金矿(都矿厂)	"	" 鸡南村
桦树	"	" "	鸭鸡沟(七公里)	"	卧龙乡 鸡南村
上清地河	"	新华乡 清河村	疗养所	"	" "
龙新七队	"	" 龙新村	十六公里车站	"	" "
赵磨菇园	"	龙门乡 十里村	仲里村	"	" 中乡村
新放屯	"	" "	大荒沟	"	" "
孟山北洞	"	" 长仁村	林场	"	" "
孟山	"	龙门乡 长仁村	大荒沟站	"	" "
保卫洞	"	" "	华集岭	"	" "
梨树沟	"	" 青龙村	七四公里	"	" 和安村
凤昭村	"	" "			
凤昭	"	" "			
阳沟	"	" "			

废村名称	不存在原因	所属乡及村	废村名称	不存在原因	所属乡及村
七二公里	迁移	卧龙乡 和安村	老五段	迁移	富兴乡 百里村
青松站	"	" "	新五场	"	" "
第三林场	"	" "	二工段	"	" "
工 区	"	" "	第三林场	"	" "
第二林场	"	" "	测量队	"	" "
安 平	"	" "	阳 谷	"	" "
五三公里	"	" "	三合村	"	" "
三场家住	"	" "	三养屯	"	" "
新兴屯	"	" "	汗葱沟	"	" "
三道洋沟	"	" "	小满屯	"	" "
猪 场	"	" "	上闭门屯	"	" "
熊 在	"	" "	县部落	"	" "
河 北	"	" "	工程队	"	" "
林 场	"	" "	第三林场	"	" "
石磨洞	"	土山乡 和兴村	沙金沟	"	" "
养鹿场	"	龙城乡 合新村	第四场	"	" "
牛心屯	"	龙城乡 牛心村	二 段	"	" "
种田房	"	" "	沙金沟口	"	" "
龙 泉	"	" 龙潭村	二工段	"	" "
茂山村	"	" 泉水村	道 班	"	" "
果 园	"	" "	第四林场	"	" "
和龙牧场	"	" 春化村	和龙县林		
工人宿舍	"	" 团结村	业 局	"	" "
土器厂	已下马	" 西街村	第一场	"	" "
工 段	迁移	富兴乡 百里村	王开沟	"	" 石人村
第三林场	"	" "	矿山疗养	"	" "
第一工段	"	" "	院		
九 公 里	"	" "	下三峰屯	"	" "
			上三峰屯	"	" "

废村名称	不存在原因	所属乡及村	废村名称	不存在原因	所属乡及村
北沟	迁移	富兴乡 青山村	榆岩沟	迁移	芦果乡 新丰村
南沟	"	" "	富岩	"	" 竹林村
小南沟	"	" 松月村	南吉瓜	"	" "
大治洞	"	" "	龙岩	"	" 虎岩村
机水洞	"	" 工农村	水家子	"	" 新丰村
畜牧场	"	" 兴西村	水渊洞	"	德化乡 吉地村
城子沟里	"	" 青头村	松田洞	"	" "
饲养场	"	" 新城村	小洞	"	" 龙渊村
东南村	"	" 东南村	小洞	"	" "
工段	"	" 百里村	小洞	"	" "
第一林场	"	" "	后洞	"	" "
工人宿舍	"	" 工农村	洪山	"	" 柳洞村
工人宿舍	"	" "	小柳屯	"	" "
火药库	"	" "	南振	"	" "
上大洞	"	崇善乡 大洞村	南振	"	" "
东京坪	"	" "	南振村	"	" "
大雁	"	" "	黑沟	"	" 兴进村
日新	"	" "	福长洞	"	" 庆兴村
二水坪	"	崇善乡 元峰村	养蜂场	"	" 车场村
小洞屯	"	" "	秀岭洞	"	勇化乡 新德村
三水坪	"	" "	大新洞	"	" 新安村
农场	"	" 玉石村	太阳村	"	" "
芦田屯	"	" 上天村	官地	"	" "
新屯	"	" 诗满村	龙岩上村	"	勇化乡 新安村
诗满屯	"	" "	新北村	"	" "
源水	"	芦果乡 新丰村	上水洞	"	" 广兴村
秦家沟	"	" "	上七	"	" "
涌泉	"	" "	龙农	"	" 上化村

废村名称	不存在原因	所属乡及村	废村名称	不存在原因	所属乡及村
福兴洞	"	" 惠章村	牧畜场沟	"	福洞镇 长财村
新乡洞	"	" "	荏田	"	" "
江口洞	"	" "	富兴杨德	"	" "
砚水坪	"	" "	龙德四队	"	" 龙德村
梨木屯	"	" 高岭村	龙德五队	"	" "
三巨里	"	" "	南山洞口	"	" 殷兴村
黄埔	"	" 惠章村	吉村	"	" 福洞村

和龙县满语地名一览表

标准名称	满语	含义	类
上太阳屯	tayan	火烧地	屯
卧龙湖	olo	线麻	乡屯
镇兰	jala	媒人	村
惠章	hojo	美	村、沟
和龙	holo	山	县、镇
南阳	eyen	小水溜	村、屯
凤昭村	huju	槽	屯(废村)
亚东	yalitu	胖、富	村、屯
东京坪	dukjin	水溜儿声 (小溪) (流水声)	屯
虚莱城	sulhe	梨树	古遗址
老岭	lolifodoha	宽	岭
沙洛峰	soro	圆枣	山峰
太兴山	tahi	野马	山

标准名称	满语	含义	类
虎鼻山	hobolon	公道老树	山
双牙山	sugiya	大坡 (陡坡)	山
三城岭西山	sanca	木	山
天氏山	tasha	虎	山
石头老爷佛	layanfu	高	沟
大行沟	dasi	覆	沟
银铜财	ildunsain	方	沟
道大沟	dondoba	大	沟
华集沟	weji	大	沟
古洞河	kothun	浪	河
红旗河	husiha	山	河
老里克湖	leligen	长	湖
夹皮沟	hiyabsaholo	较窄的山	沟
马鹿沟	molo	枫树之意	沟

〔B〕

百 里 坪	Bàilǐpíng	백 리 평	125
百 里 村	Bàilǐ Cūn	백 리 촌	131
百 里 林 场	Bàilǐ Línchǎng	백 리 립 장	184
柏 下	Bàixià	백 하	45
稗 田 山	Bàitián Shān	피 밭 산	186
北 大 立 洞	Běidàlì Dòng	북 달 리 동	46
北 大 村	Běidà Cūn	북 대 촌	104
北 山 村	Běishān Cūn	북 산 촌	62
北 沟	Běigōu	북 골	120
北 大 村	Běidà Cūn	북 대 촌	103
北 屯	Běitún	북 툼	112

〔C〕

蚕 头 城	Cántóuchéng	잠 두 성	85
长 红 林 场	Chánghóng Línchǎng	장 홍 립 장	184
长 山 岭 林 场	Chángshānlǐng Línchǎng	장산령림장	184
长 青 林 场	Chángqīng Línchǎng	장 청 립 장	184
长 红 岭	Chánghóng Lǐng	장 홍 령	186
长 山 岭 桥	Chángshānlǐng Qiáo	장산령다리	191
长 兴 坪	Chángxīngpíng	장 흥 평	102
长 兴 洞	Chángxīng Dòng	장 흥 동	76
长 境	Chángjìng	장 경	75
长 仁 一 桥	Cháng rén I—Qiáo	장인일호다 리	190
长 仁 河	Cháng rén Hé	장 인 하	188
长 仁 村	Cháng rén Cūn	장 인 촌	93
长 兴	Chángxīng	장 흥	46

地名汉字	地名拼音	朝鲜族语	页数
长 财	Chángcái	장 재	46
长 兴 林 场	Chángxīng Línchǎng	장 흥 립 장	185
朝 阳 洞	Cháoyángdòng	조 양 동	65
朝 阳 沟	Cháoyánggōu	조 양 구	131
朝 阳	Cháoyáng	조 양	160
车 岭 子	Chēlíngzi	차 령 자	189
车厂子抗日根据地	Chēchǎngzi Kàngri Gēnjùdì	차창자항일 근거지	193
车 场 村	Chēchǎng Cūn	차 창 촌	153
车 场 子	Chēchǎngzi	차 창 자	153
城 东 村	Chéngdōngcūn	성 동 촌	66
城 前 村	Chéngqiáncūn	성 전 촌	103
城 南 村	Chéngnán Cūn	성 남 촌	102
城 北	Chéngběi	성 북	76
城 南 下 村	Chéngnán Xiàcūn	성 남 하 촌	76
城 南 中 村	Chéngnán Zhōngcūn	성 남 중 촌	76
城 南 上 村	Chéngnán Shàngcūn	성 남 상 촌	76
驰 马 屯	Chímǎtún	치 마 툽	146
驰 马 沙 洲	Chímǎ Shāzhōu	치 마 사 주	192
崇 善 村	Chóngshàn Cūn	숭 선 촌	140
初 南 沟	Chūnán gōu	초 남 구	54
春 化 村	Chūn huà Cūn	춘 화 촌	37
春 洞	Chūndòng	춘 동	47
春 兴	Chūnxīng	춘 흥	55
春 兴 村	Chūnxīng Cūn	춘 흥 촌	103
崔 家 沟	Cuījiā Gōu	최 가 골	189

(D)

大 洞 口	Dadòngkǒu	대 동 구	160
-------	-----------	-------	-----

地名汉字	地名拼音	朝鲜族语	页数
大下洞	Daxiàdòng	대하동	160
大东沟	Dādōng Gōu	대동골	189
大村	Dàcūn	대촌	54
大行沟	Dàxíng Gōu	대행골	189
大夹皮沟	Dàjiāpí Gōu	대자피골	189
大开河	Dākāi Hé	대개하	188
大成	Dàchéng	대성	75
大屯	Dàtún	대둔(2)	77
大八浦江	Dabāpū jiāng	대팔포강	188
大五道沟	Dàwūdào Gōu	대오도구	189
大寺洞	Dàshì Dòng	대사동	189
大城沟	Dàchéng Gōu	대성골	189
大马鹿沟	Dàmǎlù Gōu	대말록골	189
大马鹿沟河	Dàmǎlùgōu Hé	대말록구하	188
大青头沟	Dàqīngtóugōu	대청두구	132
大成村	Dàchéng Cūn	대성촌	132
大金场	Dājīnchǎng	대금장	132
大岭	Dǎlǐng	큰령	186
大兴屯	Dàxīngtún	대흥둔	36
大洞岛	Dàdòng Dǎo	대동섬	193
大洞新岛	Dàdòng Xīndǎo	대동신섬	192
大岩岛	Dà yán Dǎo	대암섬	192
大岩	Dà yán	대암	
大马鹿沟林场	Dàmǎlùgōu Línchǎng	대말록구림장	184
大青头沟	Dàqīngtóugōu	대청두구	132
大洞沟	Dàdòng Gōu	대동구	189
大洞村	Dàdòng Cūn	대동촌	140
大洞山洞	Dàdòng Shāndòng	대동산굴	187
单峰	Dān Fēng	단봉	186

地名汉字	地名拼音	朝鲜族语	页数
稻田坪	Daotiánpíng	도전평	154
道大沟革命洞	Daodàgōu Gémíngdòng	도대구혁명동	193
德化乡	Déhuà Xiāng	덕화향	147
貂皮沟岭	Diāopígōu Líng	돈피골령	186
东坪	Dōngpíng	동평	153
东兴	Dōngxīng	동흥	86
东村	Dōngcūn	동촌	85
东南村	Dōngnāncūn	동남촌	85
东沟	Dōng Gōu	동골	190
东新村	Dōngxīn Cūn	동신촌	45
东南沟	Dōngnángōu	동남구	54
东城乡	Dōngchéng Xiāng	동성향	67
东沟	Dōnggōu	동구	174
东台地	Dōngtáidi	동대지	75
东明	Dōngmíng	동명	75
东兴	Dōngxīng	동흥	75
东古城	Dōnggúchéng	동고성	171
东兴村	Dōngxīngcūn	동흥촌	102
东和	Dōnghé	동화	103
东南村	Dōngnán Cūn	동남촌	132
东山村	Dōngshān Cūn	동산촌	120
东街村	Dōngjiē Cūn	동가촌	37
东沟村	Dōnggōucūn	동구촌	36
东江村	Dōngjiāng Cūn	동강촌	140
东京坪	Dōngjīngpíng	동경평	196
东坪桥	Dōngpíng Qiáo	동평교	191
东京坪下岛	Dōngjīngpíng Xiàdǎo	동경평하섬	192
独山	Dúshān	독산	86
东京坪上岛	Dōngjīngpíng Shàngdǎo	동경평상섬	192

地名汉字	地名拼音	朝鲜族语	页数
杜家洞	Dujiadòng	두가동	66

{E}

二道沟	Èrdaogōu	이도구	102
二道村	Èrdào Cūn	이도촌	102
二道河子	Èrdào Hézi	이도하자	189
二十一号界桩	21—Hào Jiè zhuāng	21호국경표말	
二十四号岛	24—Hào Dǎo	24호섬	192
二十四号上岛	24—Hào Shàngdǎo	24호상섬	192

{F}

凤华洞	Fènghuádòng	풍화동	161
峰山沟	Fēngshān Gōu	봉산골	189
蜂蜜沟	Fēngmì Gōu	봉밀골	189
蜂蜜河	Fēngmì Hé	봉밀하	188
丰产村	Fēngchǎn Cūn	풍산촌	55
丰兴	Fēngxīng	풍흥	153
峰山岭	Fēngshān Líng	봉산령	186
凤岩村	Fèngyáncūn	봉암촌	160
凤山洞	Fèngshāndòng	봉산동	36
凤昭桥	Fèngzhāo Qiáo	봉소교	190
凤昭水文站	Fèngzhāo shuǐwénzhàn	봉소수문소	185
福兴村	Fúxīngcūn	부흥촌	153
福洞村	Fúdòng Cūn	부동촌	45
福洞林场	Fúdòng Línchǎng	부동림장	185
福民村	Fúmín Cūn	부민촌	45
福洞河	Fúdòng Hé	부동하	188
釜洞沟	Fúdòng Gōu	부동골	189

地名汉字	地名拼音	朝鲜族语	页数
釜 洞 口	Fǔdòngkǒu	부 동 구	153
富 兴 洞	Fùxīngdòng	부 흥 동	154
富 岩 坪	Fùyánpíng	부 암 평	160
富 兴 村	Fùxīngcūn	부 흥 촌(4)	161
富 兴 村	Fùxīng Cūn	부 흥 촌	132
富 松 村	Fūsōng Cūn	부 송 촌	132
富 兴 矿 山	Fùxīng Kuàngshān	부 흥 광 산	186
富 岩 岛	Fùyán Dǎo	부 암 섬	193
富 坪	Fùpíng	부 평	85
富 岩	Fùyán	부 암	86

[G]

高 岩	Gāoyán	고 암	85
高 产 村	Gāochǎn Cūn	고 산 촌	154
高 岭 村	Gāolǐng Cūn	고 령 촌	160
高 岭 桥	Gāolǐng Qiáo	고 령 교	191
高 岭 河	Gāolǐng Hé	고 령 하	188
工 农 桥	Gōngnóng Qiáo	로 농 교	191
工 农 村	Gōngnóng Cūn	로 농 촌	131
古 城 里 口 岸	Gǔchénglǐ Kǒuàn	고성리 국경 출입구	
古 城 村	Gǔchéng Cūn	고 성 촌	102
古 洞 河	Gǔdòng Hé	고 동 하	188
古 洞 河 林 场	Gǔdòng hé Línchǎng	고동하림장	184
古 城 里 村	Gǔchénglǐ Cūn	고 성 리 촌	140
古 城 里 沙 洲	Gǔchénglǐ shāzhōu	고성리사주	192
古 城 里 岛	Gǔchénglǐ Dǎo	고 성 리 섬	192
固 水 河	Gùshuǐ Hé	고 수 하	188
官 房 村	Guānfáng Cūn	관 방 촌	120

地名汉字	地名拼音	朝鲜族语	页数
官地林场	Guāndì Línchǎng	관지림장	184
官地	Guāndì	관지	112
官地桥	Guāndì Qiáo	관지교	190
官地村	Guāndì Cūn	관지촌	121
关门桥	Guānmén Qiáo	관문교	190
关门咀子	Guānménzǔizi	관문저자	189
关门	Guānmén	관문	120
光城村	Guāngchéngcūn	광성촌	66
光东村	Guāngdōng Cūn	광동촌	76
光明村	Guāngmíng Cūn	광명촌	74
广兴村	Guǎngxīng Cūn	광흥촌	160
广德村	Guǎngdé Cūn	광덕촌	161
广德山	Guǎngdé Shān	광덕산	186
广兴沟	Guǎngxīng Gōu	광흥골	190
广坪	Guǎngpíng	광평	185
广坪下岛	Guǎngpíng Xiàdǎo	광평하섬	192
广坪中岛	Guǎngpíng Zhōngdǎo	광평중섬	192
广坪上岛	Guǎngpíng Shàngdǎo	광평상섬	192
广新村	Guǎngxīn Cūn	광신촌	65
贵岩	Guìyán	귀암	45

(H)

海兰村	Hǎilán Cūn	해란촌	74
海兰河	Hǎilán Hé	해란하	188
海浮石岗	Hǎifúshí Gǎng	해부석강	187
韩家村	Hánjiācūn	한가촌	84
和龙县崇善疗 养所	Hélóngxiàn Chóngshàn Liáoyāngsuǒ	화룡현충선 료양소	185

地名汉字	地名拼音	朝鲜族语	页数
和龙县良种场	Hélongxiàn Liángzhòng chǎng	화룡현우량 총농장	185
和南村	Hénán Cūn	화남촌	37
和龙镇	Hélong Zhèn	화룡진	19
和安村	Héan Cūn	화안촌	112
合新鹿场	Héxīn Lùchǎng	합신록장	185
合新村	Héxīn Cūn	합신촌	36
合新鹿场中 官队地	Héxīn Lùchǎng zhōngguāndìduì	합신록장중 관지대	184
合新桥	Héxīn Qiáo	합신교	191
河西	Héxī	하서(2)	65
河东村	Hédōng Cūn	하동촌	26
河东	Hédōng	하동(2)	26
河西洞	Héxīdòng	하서동	120
河城	Héchéng	하성	75
河南村	Hénán Cūn	하남촌	54
鹤洞中村	Hèdòng Zhōngcūn	학동중촌	76
鹤洞上村	Hèdòng Shàng cūn	학동상촌	76
鹤洞下村	Hèdòng Xiàcūn	학동하촌	76
横道村	Héngdàocūn	횡도촌	76
红星村	Hóngxīng Cūn	홍성촌	74
红南	Hóngnán	홍남	75
红旗果园	Hóngqí Guǒyuán	홍기과원	
红旗河	Hóngqí Hé	홍기하	188
红旗桥	Hóngqí Qiáo	홍기교	191
后清湖	Hòuqīnghú	뒤청호	36
后山城	Hòushānchéng	뒤산성	186
后洞谷	Hòudòng Gǔ	뒤동곡	189
葫芦头沟	Húlútóugōu	바가지골	86
虎鼻山	Húbí Shān	호비산	186

地名汉字	地名拼音	朝鲜族语	页数
虎 曲 山	Hǔqū Shān	호 곡 산	186
虎 岩 村	Hǔyán Cūn	호 암 촌	146
虎 曲	Hǔqū	호 곡	146
花 田 洞	Huātiándòng	화 전 동	85
华集岭隘口	Huájíling Aikǒu	화집령액구	186
桦 林 村	Huálíncūn	화 립 촌	65
桦 树 村	Huāshù Cūn	화 수 촌	86
桦坪小沙洲	Huàpíng Xiǎoshāzhōu	화평소사주	192
桦坪沙洲	Huàpíng Shāzhōu	화 평 사 주	192
黄 家 洞	Huángjiādòng	황 가 동	47
回 渊 岛	Huíyuān Dǎo	회 연 섬	192
惠 章 村	Huìzhāng Cūn	회 장 촌	160
惠 新	Huìxīn	회 신	153
火 化 场	Huǒhuàchǎng	화 장 터	184

(J)

鸡 南 村	Jīnán Cūn	계 남 촌	112
鸡冠砬子	Jīguān Lǎzi	계 관 ₁ 라 자	186
吉 地 村	Jídì Cūn	길 지 촌	153
吉地沙洲	Jídì Shāzhōu	길 지 사 주	192
吉 地 岛	Jídì Dǎo	길 지 섬	192
吉 东	Jīdōng	길 동	153
吉林省煤田地 质勘查 112 队	Jílínshěng Méitiándìzhì Kānchá 112—duì	길림성석탄 지질탐사 112—대	185
机水洞沟	Jīshuǐdòng Gōu	기 수 동 골	189
箕 沟	Jī Gōu	치 골	189
箕 沟 河	Jīgōu Hé	치 구 하	188
加 尔 马 谷	Jiāěrmǎ Gǔ	가 마 골	190
夹 皮 沟	Jiāpí Gōu	자 피 골	189

地名汉字 地名拼音 朝鲜族语 页数

夹皮沟	Jiāpígōu	자 피 구	120
间坪	Jiānpíng	간 평	146
间坪下岛	Jiānpíng Xiàdǎo	간 평 하 섬	192
间坪上岛	Jiānpíng Shàngdǎo	간 평 상 섬	192
江城村	Jiāngchéngcūn	강 성 촌	65
江境	Jiāngjìng	강 경	85
江长沟	Jiāngcháng Gōu	강 장 골	189
江口洞	Jiāngkǒudòng	강 구 동	197
金场洞	Jīnchǎngdòng	금 장 동	112
金矿屯	Jīnkuàngtún	금 광 툐	131
进化村	Jìn huà Cūn	진 화 촌	93
九龙村	Jiǔlóngcūn	구 룡 촌	45
九下	Jiǔxià	구 하	45
旧长宁坪	Jiùchángníngpíng	구 장 녕 평	112
军民桥	Jūnmín Qiáo	군 민 교	190
军舰山	Jūnjiàn Shān	군 함 산	186
峻峰村	Jùn fēng cūn	준 봉 촌	74

(K)

开山谷	Kāishān Gǔ	개 산 곡	190
康平村	Kāngpíngcūn	강 평 촌	74

(L)

来丰洞	Láifēngdòng	래 풍 동	75
老岭	Lǎo líng	로 령	186
梨花洞	Líhuādòng	리 화 동	120
梨果村	LíguǒCūn	리 과 촌	74

地名汉字	地名拼音	朝鲜族语	页数
梨 树 沟	Líshù Gōu	배 나무 골	189
梨 树 沙 洲	Líshù Shāzhōu	리 수 사 주	192
梨 树 村	Líshù Cūn	리 수 촌	146
梨 木 洞	Límùdòng	리 목 동	140
黎 明 村	Límíng Cūn	려 명 촌	26
利 康 村	Líkāngcūn	리 강 촌	66
林 泉 村	Línquán Cūn	림 천 촌	36
灵 山 村	Língshān Cūn	령 산 촌	112
岭 顶	Lǐngdǐng	령 정	186
柳 岩 村	Liúyāncūn	류 암 촌	85
柳 亭	Liútíng	류 정 (2)	74
柳 亭 坪	Liútíngpíng	류 정 평	103
柳 洞 林 场	Liúdòng Línchǎng	류 동 립 장	185
柳 洞 桥	Liúdòng Qiáo	류 동 교	191
柳 洞 河	Liúdòng Hé	류 동 하	188
柳 新 村	Liúxīn Cūn	류 신 촌	154
柳 新 岛	Liúxīn Dǎo	류 신 섬	193
柳 新 下 岛	Liúxīn Xiàdǎo	류 신 하 섬	193
柳 新 沙 洲	Liúxīn Shāzhōu	류 신 사 주	193
柳 渊 屯	Liúyuāntún	류 연 툰	154
柳 洞 村	Liúdòng Cūn	류 동 촌	153
龙 潭 村	Lóngtán Cūn	룡 담 촌	37
龙 城 乡	Lóngchéng Xiāng	룡 성 향	27
龙 南 村	Lóngnán Cūn	룡 남 촌	36
龙 明 村	Lóngmíng Cūn	룡 명 촌	66
龙 门 村	Lóngmén Cūn	룡 문 촌	94
龙 门 水 库	Lóngmén Shuǐkù	룡문저수지	191
龙 门 水 库 管 理	Lóngmén Shuǐkù Guǎnlǐsuǒ	룡문저수지 관 리 소	185

地名汉字	地名拼音	朝鲜族语	页数
龙门人参场 药水洞分场村	Lóngmén Rénsēnchǎng Yàoshuǐdòng Fēnchǎng cūn	룡문인삼장 약수동분장 촌	185
龙门人参场大 行沟分场村	Lóngmén Rénsēnchǎng Dàxínggōu Fēnchǎng cūn	룡문인삼장 대행구분장 촌	185
龙 西 村	Lóngxī Cūn	룡 서 촌	132
龙 湖 村	Lónghú Cūn	룡 호 촌	85
龙 湖 洞	Lónghú dòng	룡 호 동	93
龙 湖 村	Lónghú Cūn	룡 호 촌	66
龙 泉 村	Lóngquán Cūn	룡 천 촌	93
龙 泉 洞	Lóngquándòng	룡 천 동	76
龙 江 村	Lóngjiāng Cūn	룡 강 촌	85
龙 江 洞	Lóngjiāngdòng	룡 강 동	45
龙 新 村	Lóngxīn Cūn	룡 신 촌	65
龙 新	Lóngxīn	룡 신	65
龙 源 村	Lóngyuán Cūn	룡 원 촌	84
龙 渊 村	Lóngyuān Cūn	룡 연 촌	154
龙 渊 坪	Lóngyuānpíng	룡 연 평	66
龙 渊 沙 洲	Lóngyuān Shāzhōu	룡 연 사 주	193
龙 水 村	Lóngshuǐ Cūn	룡 수 촌	85
龙 水 坪	Lóngshuǐpíng	룡 수 평	85
龙水乡敬老院	Lóngshuǐxiāng Jìnglǎoyuàn	룡수향 경로 원	
龙 坪 村	Lóngpíng Cūn	룡 평 촌	65
龙 坪	Lóngpíng	룡 평	66
龙 坪 沙 洲	Lóngpíng Shāzhōu	룡 평 사 주	192
龙 坪 上 沙 洲	Lóngpíng Shàngshāzhōu	룡평상사주	192
龙 坪 下 沙 洲	Lóngpíng Xiàshāzhōu	룡평하사주	192
龙 山 村	Lóngshān Cūn	룡 산 촌	54

地名汉字	地名拼音	朝鲜族语	页数
龙 山	Lóngshān	룡 산 (2)	54
龙 山 哨 卡	Lóngshān Shaoka	룡 산 초 소	185
龙 岩 岭	Lóngyánlǐng	룡 암 령	186
龙 岩	Lóngyán	룡 암	196
龙 岩 小 岛	Lóngyán Xiǎodǎo	룡 암 소 섬	192
龙 岩 岛	Lóngyán Dǎo	룡 암 섬	192
龙 池 坪	Lóngchípíng	룡 지 평	93
龙 浦 村	Lóngpǔ Cūn	룡 포 촌	103
龙 池	Lóngchí	룡 지	103
龙 海 村	Lónghǎi Cūn	룡 해 촌	85
龙 北	Lóngběi	룡 북	54
龙 升	Lóngshēng	룡 승	85
龙 汇	Lónghuì	룡 휘	84
龙 农 谷	Lóngnóng Gǔ	룡 농 곡	190
龙 农	Lóngnóng	룡 농	196
龙 德 村	Lóngdé Cūn	룡 덕 촌	45
龙 兴 村	Lóngxīngcūn	룡 흥 촌	132
龙 头 山	Lóngtóushān	룡 두 산	85
龙 岩 下 村	Lóngyán Xiàcūn	룡 암 하 촌	161
芦 果 村	Lúguǒ Cūn	로 과 촌	146
芦 果 沙 洲	Lúguǒ Shāzhōu	로 과 사 주	192
芦 果 上 沙 洲	Lúguǒ Shàngshāzhōu	로 과 상 사 주	192
芦 果 上 岛	Lúguǒ Shàngdǎo	로 과 상 섬	192
芦 果 桥	Lúguǒ Qiáo	로 과 교	191
芦 果 岭	Lúguǒ Lǐng	로 과 령	186
芦 田 项 山	Lútián Xiàngshān	갈 밭 목 산	186
吕 新	Lǚxīn	려 신	75
绿 水 坪	Lǜshuǐpíng	록 수 평	131

地名汉字	地名拼音	朝鲜族语	页数
罗月坪	Luóyuèpíng	라 월 평	131
罗山岭	Luóshān Líng	라 산 령	186
罗山农场	Luóshān Nóngchǎng	라 산 농장	184
罗山岛	Luóshān Dǎo	라 산 섬	192

[M]

马家村	Mǎjiācūn	마 가 촌	103
马家沟	Mǎjiā Gōu	마 가 골	65
马鹿沟	Mǎlù Gōu	말록골 (2)	189
马鹿沟林场	Mǎlùgōu Línchǎng	말록골림장	184
麻田谷	Mátían Gǔ	삼 밭 곡	190
馒头山	Mántóu Shān	만 두 산	186
孟山北沟	Mèngshān Běigōu	맹 산 북골	189
孟山西沟	Mèngshān Xīgōu	맹 산 서골	189
庙岭	Miǎolíng	묘 령	132
庙岭林场	Miǎolíng Línchǎng	묘 령 림 장	184
民光村	Mínguāng Cūn	민 광 촌	45
民和	Mínhé	민 화	93
民康	Mínkāng	민 강	93
民富	Mínfù	민 부	93
明山村	Míngshān Cūn	명 산 촌	120
明山坪	Míngshānpíng	명 산 평	120
明岩村	Míngyán Cūn	명 암 촌	102
明岩桥	Míngyán Qiáo	명 암 교	190
明东村	Míngdōng Cūn	명 동 촌	66
明星村	Míngxīng Cūn	명 성 촌	66
明堂村	Míngtáng Cūn	명 당 촌	140
明丰村	Míng Fēng Cūn	명 풍 촌	75

地名汉字	地名拼音	朝鲜族语	页数
明新村	Míngxīn Cūn	명신촌	75
明新洞	Míngxīndòng	명신동	86
明兴村	Míngxīngcūn	명흥촌	66
明南洞	Míngnándòng	명남동	161
明南	Míngnán	명남	66
磨石沟	Móshí Gōu	숫돌골	189
木匠村	Mùjiāngcūn	목수촌	46

[N]

南阳村	Nányáng Cūn	남양촌	46
南阳坪	Nányángpíng	남양평	65
南阳洞	Nányángdòng	남양동	120
南阳下屯	Nányáng Xiàtún	남양하툰	46
南坪村	Nánpíng Cūn	남평촌	153
南沟村	Nángōu Cūn	남구촌	54
南夕村	Nánxī Cūn	남석촌	141
南山	Nánshān	남산 (2)	47
楠田	Nántián	남전	154
楠田岛	Nántián Dǎo	남전섬	193
楠田沙洲	Nántián Shāzhōu	남전사주	193
南街村	Nánjiē Cūn	남가촌	37
南屯	Nán tún	남툰	54
南夕洞	Nánxī Dòng	남석동	190
南坪口岸	Nánpíng Kǒuàn	남평국경출입	
南坪岛	Nánpíng Dǎo	남평섬	192
南坪下沙洲	Nánpíng Xiàshāzhōu	남평하사주	192
南坪上沙洲	Nánpíng Shàngshāzhōu	남평상사주	192
南沟	Nán Gōu	남구	189

地名汉字	地名拼音	朝鲜族语	页数
牛心村	Niúxīn Cūn	우심촌	36
牛腹洞	Niúfùdòng	우복동	154
牛腹洞革命洞	Niúfùdòng Gémíngdòng	우복동혁명동	193
牛心河	Niúxīn Hé	우심하	188
牛心山	Niúxīn Shān	우심산	186
· 农城村	Nóngchéngcūn	농성촌	54
农兴洞	Nóngxīngdòng	농흥동	160

{P}

培养屯	Péiyāngtún	배양툰	75
琵琶山	Píyán Shān	비암산	186
琵琶岩村	Píyán Cūn	비암촌	76
平新村	Píngxīn Cūn	평신촌	112
普成村	Púchéng Cūn	보성촌	75

{Q}

齐家屯	Qíjiātún	제가툰	103
起突岭桥	Qǐtúliú Qiáo	기돌령교	191
千里峰	QianlǐFēng	천리봉	186
前进村	Qiánjìn Cūn	진진촌	103
前窑	Qiányáo	진요	132
前山城	Qiánshānchéng	진산성	186
桥坪村	Qiáopíng Cūn	교평촌	102
芹田村	Qíntián Cūn	근전촌	160
芹田上岛	Qíntián Shàngdǎo	근전상섬	193
芹曲	Qínqū	근곡	153
青龙村	Qīnglóng Cūn	청룡촌	93
青头村	Qīngtóu Cūn	청두촌	132
青山村	Qīngshān Cūn	청산촌	131

地名汉字	地名拼音	朝鲜族语	页数
青山里	Qingshanli	청산리	131
青头沟	Qingtou Gou	청두골	189
青山林场	Qingshan Línchǎng	청산림장	
清河村	Qinghé Cūn	청하촌	65
清湖村	Qinghú Cūn	청호촌	36
庆兴村	Qingxing Cūn	경흥촌	153
邱山村	Qiūshān Cūn	구산촌	102
丘迤村	Qiūyīcūn	구억촌	104
楸田坪	Qiūtiánpíng	구전평	154
邱山桥	Qiūshān Qiáo	구산교	190
泉水村	Quánshuǐ Cūn	천수촌	37
泉水桥	Quánshuǐ Qiáo	천수교	190
泉水洞沟	Quánshuǐdòng Gōu	천수동골	189
泉水洞林场	Quánshuǐdòng Línchǎng	천수동림장	184

[R]

荏田	Rěntián	임전	46
荏田洞	Rěntián Dòng	임전동	190
荏田沟	Rěntián Gōu	임전골	190
日新	Rìxīn	일신	196
日新岛	Rìxīn Dǎo	일신섬	192
日新上岛	Rìxīn Shàngdǎo	일신상섬	192

[S]

三成	Sānchéng	삼성	74
三养桥	Sānyǎng Qiáo	삼양교	191
三峰	Sānfēng	삼봉	186
三成岭西山	Sānchénglǐng Xīshān	삼성령서산	186
三巨里	Sānjūlǐ	삼거리	161

地名汉字	地名拼音	朝鲜族语	页数
森保站	Sēnbǎozhàn	삼림보호소	185
沙金沟路电队	Shājīngōu Lùdiànduì	사금구로전 대	184
沙子岸岛	Shāziàn Dǎo	모래안섬	192
沙子岸上岛	Shāziàn Shàngdǎo	모래안상섬	192
上太阳屯	Shàngtàiyángtún	상태양툰	86
上村	Shàngcūn	상촌	85
上南沟	Shàngnán Gōu	상남골	189
上回渊岛	Shànghuīyuān Dǎo	상회연섬	192
上南桥	Shàngnán Qiáo	상남교	190
上南村	Shàngnán Cūn	상남촌	55
上南沟	Shàngnángōu	상남구	55
上琵琶岩	Shàngpíyán	상비암	77
上北大地	Shàngběidadì	상북대지	104
上清地河	Shàngqīngdìhé	상청지하	65
上天村	Shàngtiān Cūn	상천촌	140
上天坪	Shàngtiānpíng	상천평	140
上化村	Shànghuà Cūn	상화촌	160
上渊	Shàngyuān	상연	154
上日新岛	Shàng Rìxīn Dǎo	상일신섬	192
射亭曲	Shètíngqū	사정곡	146
神仙山	Shénxiān Shān	신선산	186
声雷峰	Shēngléi Fēng	성뢰봉	186
升平林场	Shēngpíng Línchǎng	승평림장	184
胜岩村	Shèngyàncūn	승암촌	77
诗满村	Shīmǎn Cūn	시만촌	140
石国村	Shíguó Cūn	석국촌	86
石师	Shíshī	석사	86
十里村	Shílǐ Cūn	십리촌	93

地名汉字	地名拼音	朝鲜族语	页数
石头老爷佛沟	Shítóu Lǎoyéfo Gōu	돌부처골	189
石 长 沟	Shícháng Gōu	석 장 골	189
十三勇士纪念碑	Shisānyǒngshì Jìniàn Bēi	십삼용사기념비	179
石 人 桥	Shírén Qiáo	석 인 교	191
石人沟林场	Shíréngōu Línchǎng	석인구림장	184
十 里 坪	Shílípíng	십 리 평	131
石 人 村	Shírén Cūn	석 인 촌	131
石 阳	Shíyáng	석 양	131
十五里岭	Shíwǔlǐ Líng	십오리령	186
水 东	Shuǐdōng	수 동	45
水 碓 沟	Shuǐduì Gōu	물방아골	189
水 南 村	Shuǐnán Cūn	수 남 촌	121
水 平 洞	Shuǐpíngdòng	수 평 동	84
水 南 坪	Shuǐnánpíng	수 남 평	121
水 岭 子	Shuǐlíngzi	수 령 자	189
水 晶 洞	Shuǐjīngdòng	수 정 동	140
税 关 洞	Shuǐguāndòng	세 관 동	160
松 林 洞	Sōnglín dòng	송 림 동	112
松 下 坪 桥	Sōngxiàpíng Qiáo	송 하 평 교	191
松 下 坪	Sōngxiàpíng	송 하 평	131
松 月 村	Sōngyuè Cūn	송 월 촌	131
松 田 沙 洲	Sōngtián Shāzhōu	송 전 사 주	193
松 田 下 沙 洲	Sōngtián Xiàshāzhōu	송 전 하 사 주	193
松 琴	Sōngqín	송 금	160
松 田	Sōngtián	송 전	153

(T)

太 平	Taipíng	태 평	46
-----	---------	-----	----

地名汉字	地名拼音	朝鲜族语	页数
太 兴 里	Tàixīnglǐ	태 흥 리	93
太 阳 洞	Tàiyángdòng	태 양 동	94
太 阳 村	Tàiyáng Cūn	태 양 촌	26
太 兴 村	Tàixīng Cūn	태 흥 촌	75
太 兴 山	Tàixīng Shān	태 흥 산	186
太 平 屯	Tàipíngtún	태 평 툐	66
太 平 村	Tàipíng Cūn	태 평 촌	37
太 新 洞	Tàixīn Dòng	태 신 동	190
太 坪 洞	Tàipíng Dòng	태 평 동	190
唐 家 沟	Tángjiā Gōu	당 가 골	189
天 氏 山	Tiānshī Shān	천 씨 산	186
头 道 村	Tóudào Cūn	두 도 촌	58
头 道 沟	Tóudaogōu	두 도 구	58
头 道 大 桥	Tóudào Daqiáo	두 도 대 교	190
头 道 桥	Tóudào Qiáo	두 도 교	190
头 道 河 子	Tóudào Hézi	두 도 하 자	189
图 们 江	Túmén Jiāng	도 문 강	188
突 起 山	Tūqǐ Shān	돌 기 산	186
土 城 村	Tǔchéng Cūn	토 성 촌	85
土 城 洞	Tǔchéngdòng	토 성 동	45
土 城 里	Tǔchénglǐ	토 성 리(2)	132
土 山 村	Tǔshān Cūn	토 산 촌	120
土 山 子	Tǔshānzi	토 산 자	120
团 结 村	Tuánjié Cūn	단 결 촌	36

(W)

王 集 坪	Wángjípíng	왕 집 평	112
王 家 沟	Wángjiā Gōu	왕 가 골	190
窝 窝 头 山	Wōwōtóu Shān	불 룝 산	186

地名汉字	地名拼音	朝鲜族语	页数
卧龙村	Wòlóng Cūn	와 룡 촌	112
卧龙湖	Wòlónghú	와 룡 호	112
吴家村	Wújiācūn	오 가 촌	84
吴家屯	Wújiātún	오 가 툄	103
五户村	Wūhùcūn	오 호 촌	120
五明村	Wūmíng Cūn	오 명 촌	120
五明煤矿	Wūmíng Méikuāng	오 명 탄 광	184
五洞村	Wūdòng Cūn	오 동 촌	154
五户洞	Wūhùdòng	오 호 동	154
五户村	Wūhùcūn	오 호 촌	102
五峰山	Wūfēng Shān	오 봉 산	186

(X)

西城村	Xīchéng Cūn	서 성 촌	102
西古城	Xīgūchéng	서 고 성	102
西沟	Xīgōu	서 구	55
西湖村	Xīhúcūn	서 호 촌	146
西沟村	Xīgōu Cūn	서 구 촌	132
西屯	Xītún	서 툄	76
西街村	Xījiē Cūn	서 가 촌	37
西古城	Xīgūchéng	서 고 성	102
西南沟	Xīnán Gōu	서 남 구	189
下天村	Xiàtiān Cūn	하 천 촌	140
下天坪	Xiàtiānpíng	하 천 평	140
下北大地	Xiàběidadi	하 북 대 지	103
下南沟	Xiànángōu	하 남 구	131
下太阳屯	Xiàtàiyāngtún	하 태양 툄	85
下柳亭	Xiàliǔtíng	하 류 정	54
下琵琶岩	Xiàpíyán	하 비 암	77

地名汉字	地名拼音	朝鲜族语	页数
下南	Xiànnán	하남	121
下闭门屯	Xiàbiméntún	하폐문툰	131
下南谷	Xiànnán Gǔ	하남곡	190
下天坪林场	Xiàtiānpíng Línchǎng	하천평림장	
下天坪岛	Xiàtiānpíng Dǎo	하천평섬	192
下天沙洲	Xiàtiān Shāzhōu	하천사주	192
下大岩岛	Xiàdà yán Dǎo	하대암섬	192
下回渊岛	Xiàhuíyuān Dǎo	하회연섬	192
下广坪岛	Xiàguǎngpíng Dǎo	하광평섬	192
仙景台山洞	Xiānjǐngtái Shāndòng	선경대산굴	187
先锋林场	Xiānfēng Línchǎng	선봉림장	184
香谷村	Xiāngǔ Cūn	향곡촌	112
小泉水	Xiǎoquánshuǐ	소천수	37
小青头沟	Xiǎoqīngtóugōu	소청두구	132
小五道沟	Xiǎowúdàogōu	소오도구	74
小东沟	Xiǎodōnggōu	소동구	86
小八浦江	Xiǎobāpǔjiāng	소팔포강	188
小荏谷	Xiǎorén Gǔ	작은깨밭골	190
小行沟	Xiǎoxíng Gōu	소행골	189
小寺洞	Xiǎoshì Dòng	소사동	189
小五道沟	Xiǎowúdào Gōu	소오도골	189
小马鹿沟	Xiǎomǎlù Gōu	소말록골	189
小洞沟	Xiǎodòng Gōu	소동골	189
小岭	Xiǎo Lǐng	작은령	186
小柳洞南山	Xiǎoliǔdòng Nánshān	소류동남산	186
小谷岭	Xiǎogǔ Lǐng	소곡령	186
新兴村	Xīnxīng Cūn	신흥촌	65
新兴	Xīnxīng	신흥 (3)	84

地名汉字	地名拼音	朝鲜族语	页数
新兴洞	Xīnxīngdòng	신 흥 동	121
新兴屯	Xīnxīngtún	신 흥 툐	37
新华村	Xīnhuá Cūn	신 화 촌	65
新东村	Xīndōngcūn	신 동 촌	93
新东	Xīndōng	신 동	86
新光村	Xīnguāng Cūn	신 광 촌	84
新民村	Xīnmín Cūn	신 민 촌	84
新德村	Xīndé Cūn	신 덕 촌	161
新丰村	Xīnfēng Cūn	신 풍 촌	146
新丰屯	Xīnfēngtún	신 풍 툐	146
新丰	Xīnfēng	신 풍 (2)	45
新丰河	Xīnfēng Hé	신 풍 하	188
新村	Xīncūn	새 마을(5)	84
新元	Xīnyuán	신 원	37
新元屯	Xīnyuántún	신 원 툐	37
新城村	Xīnchéng Cūn	신 성 촌	132
新安村	Xīnān Cūn	신 안 촌	161
新屯	Xīntún	신 툐	154
新进	Xīnjìn	신 진	94
新农	Xīnnóng	신 농	84
新星	Xīnxīng	신 성	84
新明	Xīnmíng	신 명	75
新阳村	Xīnyángcūn	신 양 촌	77
新基坪	Xīnjīpíng	신 기 평	103
新长宁坪	Xīnchángníngpíng	신 장 녕 평	112
新福	Xīnfú	신 복	84
新东	Xīndōng	신 동	74
新坪屯	Xīnpíngtún	신 평 툐	86

地名汉字 地名拼音 朝鲜族语 页数

新岩洞	Xīnyándòng	신암동	132
新鸡沙洲	Xīnjī Shāzhōu	신계사주	192
新鸡下沙洲	Xīnjī Xiàshāzhōu	신계하사주	192
新鸡中沙洲	Xīnjī Zhōngshāzhōu	신계중사주	192
新坪桥	Xīnpíng Qiáo	신평교	190
新东沟	Xīndōng Gōu	신동골	189
新元沟	Xīnyuán Gōu	신원골	189
新兴洞桥	Xīnxīngdòng Qiáo	신흥동교	191
新泉沟	Xīnquán Gōu	신천골	189
兴进村	Xīngjìn Cūn	흥진촌	153
兴城村	Xīngchéng Cūn	흥성촌	76
兴隆村	Xīnglóng Cūn	흥룡촌	26
兴南村	Xīngnán Cūn	흥남촌	146
兴南坪	Xīngnánpíng	흥남평	146
兴英村	Xīngyīng Cūn	흥영촌	74
兴仁	Xīngrén	흥인	74
兴旺屯	Xīngwàngtún	흥왕툰	153
兴安村	Xīngān Cūn	흥안촌	160
兴西村	Xīngxī Cūn	흥서촌	132
兄弟峰	Xīngdìfēng	형제봉	186
虚莱城	Xūlái Chéng	허래성	175
许家沟	Xǔjiāgōu	허가구	76
许家洞林场	Xǔjiādòng Línchǎng	허가동림장	184

(Y)

延安村	Yānān Cūn	연안촌	66
延丰村	Yānfēng Cūn	연풍촌	93
延边煤矿	Yānbīan Méikuàng	연변탄광	169
砚水坪	Yànshuǐpíng	연수평	197

地名汉字	地名拼音	朝鲜族语	页数
阳 昌 洞	Yángchāngdòng	양 창 동	86
杨树沟农场	Yángshùgōu Nóngchǎng	양수구농장	184
养 蚕 场	Yǎngcán Chǎng	양잠장	184
药 水 洞 口	Yàoshuǐdòng Kǒu	약수동어구	94
药 水 洞	Yàoshuǐdòng	약수동	94
药 岩 洞	Yàoyándòng	약암동	54
殷 兴 村	Yīnxīngcūn	은 흥 촌	47
银 铜 财 沟	Yíntóngcái Gōu	은동재골	189
迎 新 屯	Yíngxīntún	영신툰	36
永 盛 村	Yǒngshèng Cūn	영성촌	99
永 安 村	Yǒngāncūn	영안촌	84
永 兴	Yǒngxīng	영 흥	121
永 兴 屯	Yǒngxīngtún	영 흥툰	36
勇 化 乡	Yǒnghuà Xiāng	용화향	155
涌 泉 坪	Yǒngquánpíng	용천평	102
榆 岩 沟	Yúyán Gōu	유암골	189
渔 浪 村	Yúlang Cūn	어랑촌	112
渔浪抗日根据地	Yúlang Kàngri Gēnjùdì	어랑항일근거지	172
玉 林 坪	Yùlín píng	옥림평	187
玉 石 河	Yùshí Hé	옥석하	188
玉 石 洞 岭	Yùshí dòng líng	옥석동령	186
玉 石 村	Yùshí Cūn	옥석촌	140
元 峰 村	Yuánfēng Cūn	원봉촌	140
源 河 村	Yuánhé Cūn	원하촌	120
源 溪 村	Yuánxīcūn	원계촌	120
元 洞	Yuándòng	원동	190
源 水 林 场	Yuánshuǐ Línchǎng	원수림장	185

地名汉字 地名拼音 朝鲜族语 页数

[Z]

甌峰农场	Zēngfēng Nóngchǎng	베개봉농장	185
甌峰山	Zēngfēng Shān	베개봉산	186
獐项村	Zhāngxiàng Cūn	장항촌	102
张家沟	Zhāngjiā Gōu	장가골	189
张家屯	Zhāngjiātún	장가툰	103
真丰	Zhēnfēng	진풍	86
贞孝公主墓	Zhēngxiào Gōngzhǔ Mù	정효공주묘	173
镇南	Zhènnán	진남	24
镇兰村	Zhènlán Cūn	진란촌	62
郑家沟	Zhèngjiāgōu	정가구	74
志新	Zhìxīn	지신	94
仲坪村	Zhōngpíngcūn	중평촌(2)	103
仲兴里	Zhōngxīnglǐ	중흥리	45
仲坪	Zhōngpíng	중평	86
中南村	Zhōngnán Cūn	중남촌	54
中乡村	Zhōngxiāng Cūn	중향촌	112
中间屯	Zhōngjiāntún	중간툰	46
中龙水坪	Zhōnglóngshuǐpíng	중룡수평	103
中北大地	Zhōngběidàdì	중북대지	104
中乡林场	Zhōngxiāng Línchǎng	중향림장	184
中回渊岛	Zhōnghuīyuān Dǎo	중회연도	192
忠青沟山洞	Zhōngqīnggōu Shāndòng	충청골산굴	187
竹林村	Zhúlín Cūn	죽림촌	146
自城	Zìchéng	자성	86
作板岭	Zuòbǎn Líng	작반령	186

吉林省地名委员会文件

〔1984〕吉地名12号

关于和龙县环城乡更名

和龙县人民政府

经省政府批准，将和龙县环城乡更名“和龙镇”（原“和龙镇”的“龙”字和“环城乡”的“环”字，合并而成）

附 录
FU LU

一九八四年七月十九日

和龙县人民政府文件

和政发〔1982〕72号

县人民政府关于我县部分地名进行命名和更名的

通 知

各社（镇），各局、委、室、行、社：

根据国发〔1978〕305号，吉政发〔1981〕101号文件精神，在全面性的地名普查的基础上，经广泛征求意见和上级的批准，县人民政府决定对我县部分地名重新进行命名或更名，现将重新命名或更名的情况通知给你们，重新命名或更名的单位，从一九八三年一月一日起启用新地名。

一九八二年十一月二十日

抄送：驻军部队、省、州直厂矿企事业单位、州人民政府、州地名办。

吉林省地名委员会文件

〔1984〕吉地发12号

关于和龙县环城乡更名的批复

和龙县人民政府：

经省政府批准，将和龙县环城乡更名为龙城乡（取“和龙镇”的“龙”字和“环城乡”的“城”字，合并而成。）

一九八四年七月十九日

和龙县人民政府文件

和政发〔1982〕72号

县人民政府关于我县部分地名进行命名和更名的

通

知

各社（镇），各局、委、室、行、社：

根据国发〔1979〕305号、吉政发〔1981〕161号文件精神，在全县性的地名普查的基础上，经广泛征求意见和上级的批准，县人民政府决定对我县部分地名重新进行命名或更名，现将重新命名或更名的情况通知给你们，重新命名或更名的单位，从一九八三年一月一日起启用新地名。

一九八二年十一月二十日

抄送：驻军部队、省、州直厂矿企事业、州人民政府、州地名办。

附件

大队及企业、地名命名、更名登记表

序号	公社	现用名称	命名更名原因	标准名称	标准名称含义
1	东城	兴进大队	县内重名	兴英大队	住民都想望生活兴旺,此地又比别地更好出众而称
2	头道	蔬菜大队	县内重名	头道大队	由于驻地头道沟而称。
3	龙门	亚东大队	来历含义查无出处	龙泉大队	由于大队境内的龙湖洞西部有泉水而称。
4	西城	北古城大队	含义不妥	古城大队	大队境内有渤海时代的古城而得名。
5	西城	南古城大队	含义不妥	城南大队	由于是古城南边的大队而称。
6	西城	蔬菜大队	县内重名	永盛大队	永远繁荣昌盛的吉祥之意。
7	卧龙	蔬菜大队	县内重名	平新大队	由于驻地平新而得此名
8	八家子	蔬菜大队	县内重名	八家子大队	由于驻地八家子而称。
9	福洞	蔬菜大队	县内重名	福民大队	由于大队社员大部分分散在民光和福洞而称。
10	富兴	蔬菜大队	县内重名	富松大队	由于大队四个生产队各一半在富兴和松下坪而称。
11	崇善	蔬菜大队	县内重名	古城里大队	由于驻地古城里而称
12	县林业局	新丰林场	与驻地名不一致	源水林场	由于驻地源水而称。
13	八林局	甲山林场	与驻地名不一致	官地林场	由于驻地官地而称。
14	龙水	桦树林场	与驻地名不一致	龙水林场	由于驻地龙水坪而称。
15	崇善	玉石林场	与驻地名不一致	下天坪林场	由于驻地下天坪而称。
16	龙门	亚东水库	来历含义查无出处	龙门水库	由于驻地龙门而称。

序号	公社	现用名称	命名更名原因	标准名称	标准名称含义
17	卧龙	甲山大队	外来名	灵山大队	为人们所爱慕的意思。
18	卧龙	仲里大队	外来名	中乡大队	中者居其中间之意。
19	卧龙	得味大队	外来名	香谷大队	得味者香的意思。
20	卧龙	仲里林场	外来名	中乡林场	由于驻地中乡而称

自然屯、地名命名、更名登记表

序号	公社	大队	现用名称	命名、更名原因	标准名称	标准名称的含义
1	东城	红星大队	圣教	含义不妥	红南	此屯位于红星大队南部而称红南
2	东城	明丰大队	东拓部落	含义不妥	新明	此屯在明丰西部新起的名而叫新明
3	东城	明新大队	迎新	含义不妥	新丰	此屯在明新大队的中部，年年获丰收为吉祥而更名为新丰。
4	东城	太兴大队	上太阳南 太阳北 太阳	要与大队名一致	太兴	此屯是大队驻地而更名为太兴。
5	东城	太兴大队	肖家地方	含义不妥	东兴	由于在太兴东部兴旺发达的吉祥之意
6	东城	太兴大队	张家地方	含义不妥	西屯	由于此屯位于太兴西部而称西屯。
7	东城	兴城大队	扬家地方	含义不妥	横道屯	从龙井通到和龙的公路横穿此屯而改称横道屯
8	东城	光东大队	新兴村	公社内重名	光东	因大队驻地而更名为光东。
9	东城	兴城大队	圣教村	含义不妥	城北	此屯位于东古城北部而改称城北
10	东城	光明大队	会宁村	外来名	康平村	永远健康平安之意。
11	龙水	龙源大队	龙源六队	无屯名	龙汇	想要在此屯生活富裕，人材汇集的吉祥之意。

序号	公社	大队	现用名称	命名、原名	更名原因	标名	准称	标准名称的含义
12	龙水	龙源大队	龙源九队	无屯名	龙	升	生产生活兴旺发达，向上发展的吉祥之意。	
13	龙水	新民大队	新民六队	无屯名	新	农	社员们要成为新时代农民的吉祥之意。	
14	龙水	新民大队	新民一队	无屯名	新	华	新一代向上发展风华正茂之意。	
15	龙水	新民大队	新民四队	无屯名	新	福	此大队中地最肥，产量高农民过幸福生活而称	
16	龙水	新民大队	新民五队	无屯名	新	星	大队内生活比较好又是以前大队驻地而称。	
17	龙水	新光大队	会宁村	外来名	永安村		永远安宁之意	
18	龙水	龙水大队	龙水七队	无屯名	龙	新	因龙水大队管辖并新建屯而起名为龙新。	
19	龙水	龙水大队	龙水十一队	无屯名	东南村		此屯位于团结村的东南部而起名为东南村。	
20	龙水	龙湖大队	富岩	公社内重名	高岩		因此屯西部有绝壁而改称高岩。	
21	头道	龙新大队	龙新八队	无屯名	马家沟		此屯位于马家沟口而称马家沟。	
22	头道	龙明大队	龙新八队	无屯名	龙	明	因大队驻地而称龙明。	
23	头道	龙明大队	会宁村	外来名	利康村		利于健康的意思	
24	头道	龙明大队	镜城村	外来名	光城村		光辉的山城之意。	
25	头道	明星大队	张家地方	含义不妥	明	南	此屯位于明星大队南边而更名为明南。	
26	头道	清河大队	清河一二队	无屯名	河	东	此屯位于清地河东边而起名为河东。	
27	头道	清河大队	清河五队	无屯名	河	西	此屯位于清地河西边而起名为河西。	
28	头道	清河大队	清河三队	无屯名	清	河	因清河大队驻地而称清河。	
29	龙门	龙泉大队	亚东	含义不妥	龙	泉	此屯因龙泉大队驻地而称龙泉。	

序号	公社	大队	现用名称	命名原因	原名	更名原因	标准名称	标准名称的含义
30	龙门	延丰大队	延丰四队	无屯名	民富		民富	要人民生活富裕的吉祥之意。
31	龙门	延丰大队	延丰一二队	无屯名	民和		民和	要人民团结和睦向前发展的吉祥之意。
32	龙门	延丰大队	自作农	无屯名	民康		民康	是人民健康的吉祥之意
33	龙门	龙门大队	润家地方	含义不妥	志新		志新	是立大志改天换地建设新农村的吉祥之意。
34	龙门	进化大队		无屯名	新进		新进	在进化大队中新起名的屯为新进。
35	西城	龙浦大队	孙家地方	含义不妥	龙池		龙池	此屯位于中龙水坪东边并且四周有水田而命名龙池
36	西城	龙浦大队	北青村	外来名	春兴村		春兴村	春天般的兴旺之意
37	西城	前进大队	马家地方	含义不妥	齐家屯		齐家屯	在此屯姓齐的住的最久而早命名为齐家屯。
38	西城	前进大队	马家地方	含义不妥	前进		前进	此屯因大队驻地而称前进。
39	西城	前进大队		无屯名	吴家屯		吴家屯	因姓吴的人住得最早而久改称吴家屯。
40	西城	前进大队		无屯名	张家屯		张家屯	因姓张的人住得最早而久改称为张家屯。
41	西城	北大大队	中北大地	大队内重名	东和		东和	此屯位于大队自然屯中东部又想望和睦而命名为东和
42	西城	城南大队	汉城村	含义不妥	城南		城南	城南大队驻地而称城南。
43	西城	城南大队	城南	与大队重名	城前		城前	此屯位于西古城前边而更名为城前。
44	西城	古城大队	古城	与大队重名	西古城		西古城	因此屯位于西古城里边的屯而更名为西古城。
45	卧龙	卧龙大队		无屯名	北屯		北屯	此屯位于卧龙湖北部而起名为北屯。
46	卧龙	卧龙大队		无屯名	松林洞		松林洞	此屯位于松林洞沟口而更名为松林洞。

序号	公社	大队	现用名称	命名、更名原因	标名	准称	标准名称的含义
47	八家子镇	龙山大队		无屯名	龙西	西	此屯位于龙山西部而起名为龙西。
48	"	龙山大队		无屯名	龙北	北	此屯位于龙山的北部而起名为龙北。
49	土山水南大队	成德		含义不妥	永	兴	永远兴旺发达的吉祥之意。
50	环城清湖大队			无屯名	东沟村		此屯位于清湖东沟的沟口而命名为东沟村。
51	富兴石人大队	石人		与大队名重名	石	阳	石人的石字和朝阳沟的阳字合并成石阳。
52	勇化惠章大队	广兴洞		与广兴大队重名	惠	章	因大队驻地而更名为惠章。
53	勇化广兴大队	境城村		外来地名	兴安村		表示兴旺而平安的吉祥之意。
54	勇化新安大队	茂山洞		外来地名	凤华洞		风华正茂之意。
55	德化庆兴大队			无屯名	兴旺屯		因此屯人民都想兴旺发达因而命名为兴旺屯。
56	德化车厂大队			无屯名	惠	新	上级领导和广大群众都来惠顾这个新建的屯。
57	德化吉地大队	吉地		与大队名重名	吉	东	此屯位于大队的东部而改称为吉东。
58	德化柳新大队	柳新屯		与大队名重名	柳	渊屯	由于此屯在柳新往龙渊的岔道口而改为此名。
59	崇善东江大队	亚东		含义查无出处	东	江	此屯是大队驻地而称东江。
60	卧龙中乡大队	仲里村		外来名	中乡村		中者居其中间之意。
61	卧龙得味大队	得味村		外来名	香谷村		五谷香满山沟的意思。
62	卧龙鸡南大队	旧百日坪		外来名	旧长宁坪		永远安宁的吉祥之意。
63	卧龙灵山大队	新百日坪		外来名	新长宁坪		永远安宁的吉祥之意。
64	卧龙灵山大队	甲山村		外来名	灵山村		为人们所称颂爱慕之意。

和龙县人民政府文件

和政发〔1984〕69号

县政府批转县地名委员会关于《和龙、八家子、福洞等三个镇街路及胡同的命名的报告》的通知

各镇政府、各有关委、办、局：

现将县地名委员会《关于和龙、八家子、福洞等三个镇街路和胡同的命名的报告》批转给你们，望认真贯彻执行。

地名工作是政治性和科学性都很强的工作，是为四个现代化建设服务的基础工作。县地名委员会对和龙、八家子、福洞等三个镇的街路和胡同的命名，将三镇的城镇规划、建设以及其它事业起积极作用。

县政府要求各有关镇加强对这项工作的领导，做好宣传工作，使城镇居民熟悉所在街路、胡同名称。要求县地名办协助各有关镇做好街标和路标的建立工作。

一九八四年六月二十五日

送抄：州地名委员会、县委办公室、人大办公室、政协办公室、纪委办公室。

和龙县地名委员会文件

和地字〔1984〕2号

关于和龙、八家子、福洞等三个镇 街路及胡同的命名的报告

县人民政府：

根据国务院国发〔1979〕305号文件《国务院关于地名命名、更名暂行规定》和《省地名普查若干规定及省城市地名普查补充规定》、一九八一年十一月初开始、我们在和龙、八家子、福洞镇进行了一个月的街名普查工作。在广泛听取群众的意见和各镇党委、政府讨论上报的基础上，经县地名委员会审核，现提出《关于和龙、八家子、福洞等三个镇街路和胡同的命名的报告》。

这个报告如无不妥，请批转各镇公布执行。

附件：各镇街路、胡同命名表。

一九八四年六月二十三日

和 龙 镇 街 路 命 名 表

序号	街 名 称	朝鲜族语	起 止 地 点	道路展	道 级	路 别	名称含义	备注
1	华滨路	화빈로	和龙大桥~松下坪	现状	公	路	美丽的边疆	
2	华疆路	화강로	华滨路~砖瓦厂	"	"	"	"	
3	华境路	화경로	站前路~县林业局贮木场	"	"	"	"	
4	青山路	청산로	文化路~和林砖瓦厂	"	次	级	山	青
5	秀滨街	수빈거리	同心西路~海兰路	"	"	水		秀
6	秀江街	수강거리	同心西路~秀泉胡同	"	"	"	"	
7	秀河街	수하거리	同心西路~林业局胡同	"	"	"	"	
8	秀湖街	수호거리	同心西路~和龙街	"	柏油路	"	"	
9	秀渊街	수연거리	海兰路~镇南边渠道	"	次	级	"	
10	秀潭街	수담거리	海兰路~泉秀路	"	"	"	"	
11	塘秀路	당수로	秀江街~和龙街	"	"	"	"	
12	池秀路	지수로	和龙街~秀滨街	"	"	"	"	
13	溪秀路	계수로	和龙街~秀滨街	"	"	"	"	
14	泉秀路	천수로	海兰路~和龙街	"	"	"	"	
15	海兰路	해란로	和龙街~去富兴的路	"	"	"	属于字片, 因海兰命名	
16	兴民路	흥민로	和龙街~民乐街	"	"	"	使人民生活得美好	
17	誉民路	예민로	和龙街~民乐街	"	"	"	使人民生活美好	
18	利民路	리민로	~ "	"	"	"	"	
19	民丰路	풍민로	~ 东山水渠	"	"	"	"	
20	爱民路	애민로	~ 民和街	"	"	"	"	
21	宜民路	이민로	~ 东山水渠	"	"	"	"	
22	惠民路	혜민로	~ "	"	"	"	"	

序号	街名	路称	朝鲜族语	起止地点	道路展望	道级	路别	名称含义	备注
23	民安街		민안거리	百货批发~宜民路	现状	次	级	人民安居乐业	
24	民勤街		민근거리	兴民路~慧民路	"	"		人民勤劳建家	
25	民慧街		민혜거리	文化广场~兴民路	"	柏油路		人民发展文化	
26	民康街		민강거리	同心东路~慧民路	"	次	级	人民生活安康	
27	民和街		민화거리	同心东路~宜民路	"	"		人民民族团结	
28	民乐街		민악거리	新元河南路~丰民路	"	"		民族团结	
29	广文街		광문거리	兴文街~原河堤	"	"		发展文化教育	
30	兴文街		흥문거리	文化路~冷库	"	"		"	
31	崇文街		숭문거리	文化广场~菜地	"	"		"	
32	誉文街		예문거리	文化路~九四部队	"	"		"	
33	颖文街		영문거리	文化路~兴隆	"	"		发展文化教育	
34	文化路		문화로	和龙大桥~通二二六医院	"	油渣路		"	
35	文盛路		문성로	兴文街~县政府后边菜地	"	次	级	"	
36	善文街		선문거리	文化路~九四部队家属院	"	"		"	
37	和龙街		화룡거리	文化路~崇善公路	"	油渣路		和龙镇中心而名	
38	同心东路		동심동로	和龙街~民乐街	"	油渣土路		原名三道沟 又称同心店 故得名	
39	同心西路		동심서로	和龙街~森局人行桥	"	次	级	"	
40	新元河北路		신원하북로	和龙街~铸造厂	"	"		根据新元河而命	

序号	街名	路称	朝鲜族语	起止地点	道路展望	道级	路别	名称含义	备注
41	新元河 南路		신원하남 로	和龙街~铸造厂	现状	次	级	"	
42	站前街		역전거리	火车站~和龙大桥	"	油渣路		位于站前而名	
43	团结街		단결거리	火车站~团结村	"	次	级	根据该路团结路	
44	松下坪 街		송하평거 리	白山路~东山路	"	"		松下坪中心街	
45	中山路		중산로	松下坪街~水源地	"	"		位街中根据山路而名	
46	东山路		동산로	松下坪街~东山	"	"		位于东山	
47	南山路		남산로	松下坪街~万人坑砖厂	"	"		通向南山	
48	西山路		서산로	松下坪~炮楼山	"	"		通向西山	
49	白山路		백산로	白房山~木材检查站	"	和龙公路		通白山的公路	
50	北山一 路		북산일로		"	次	级	位于北山	
51	北山二 路		북산이로		"	"		"	
52	横山路		횡산로	白山路~横山	"	"		位于横山	
53	机水路		기수로	白山路~机水洞	"	"		通向机水洞	
54	工农路		로농로	松下坪~富兴和煤铁路	"	"		工农村住区	
55	岭前		령전	煤矿家属住宅	"	"		大金场岭前	
56	大金场		대금장	"	"	"		大金场住区	

八家子镇街路命名表

序号	街路名称	朝鲜族语	起止地点	道路展望	道级	路别	名称含义	备注
1	长青路	장청로	南起海兰河，北至苗圃	维持现状	次	级	由于通向苗圃林茂青春之意	
2	河北路	하북로	南起新华书店，北至苗圃	"	"	"	因位于海兰河北边而称	
3	工农路	로농로	东起新华书店，西至八林家属火锯厂	"	"	"	由于工农混居而称	
4	上南路	상남로	西起新华书店，东至中南	"	"	"	由于通往上南而称	
5	青春路	청춘로	北起新华书店，南至和龙铁路	"	"	"	由于此路旁有青年活动场地而称	
6	铁北路	철북로	西起青春路，东至八林机修厂	"	"	"	由于在铁路北部而称	
7	南岭路	남령로	北起八林机修厂，南至南山	"	"	"	由于通往南山而称	
8	立新路	립신로	西起进军胡同北头，东至上南路	"	"	"	由于新盖房而开的路故称	
9	中南路	중남로	南起八家子车站，北至上南路东头	"	"	"	由于在中南而称	
10	永盛路	영성로	西起中南路北头，东至新村东	"	"	"	要永远向上的吉祥之意	
11	丰满路	풍만로	东起中南路拐到粮库至南山	"	"	"	通往粮库而称	
12	森铁路	삼철로	南起上南路，北至河北	"	"	"	由于沿森铁通向而称	
13	林茂胡同	림무골목	东起河北路，西至西山	"	"	"	要林业永远发展的吉祥而称	
14	林盛胡同	림성골목	"	"	"	"	"	

序号	街名	路称	朝鲜族语	起	止	地点	道路展望	道级	路别级	名称含义	备注
15	林丰胡同		림풍거리				维持现状	次	级		
16	工农北胡同		로농북골목	东起	河北路,	西至西山	"	"		由于工农路的胡同而称	
17	延寿胡同		연수골목	北起	工农路,	南至南七队场院	"	"		长年益寿吉祥之意	
18	幸福胡同		행복골목	"		南至敬老院	"	"		"	
19	长寿胡同		장수골목	"		南至铁路	"	"		"	
20	南山胡同		남산골목	北起	铁路,	南至南山	"	"		由于通往南山路的胡同而称	
21	新村胡同		새마을골목	南起	海兰河,	北至屯北	"	"		新建屯的胡同	
22	联合胡同		연합골목	南起	上南路,	北至海兰河	"			工农联合向前发展的吉祥之意	
23	进学胡同		진학골목	"		北至人行桥头	"			"	
24	前进胡同		진진골목	"		北至立新路	"			"	
25	胜利胡同		승리골목	"		"	"			"	
26	团结胡同		단결골목	"		"	"			"	
27	兴旺胡同		홍왕골목	"		"	"			"	
28	永胜南胡同		영승남골목	北起	永胜路,	南至屯南	"			由于永胜路南路边胡同而称	
29	永胜北胡同		영승북골목	"		北至北屯	"			由于永胜路北边胡同而称	

序号	街名	路称	朝鲜族语	起止地点	道路展望	道路级	路别	名称含义	备注
1	福洞街		북동거리	北起福洞供销社，南至马家沟				命名由于在福洞镇	
2	福民东路		북민동로	西起兽医站，东至福洞林场				命名由于福洞和民光一字并在福洞东边	
3	福民中路		북민중로	东起兽医站，西至福洞百货				命名由于福洞和民光一字并在福洞和民光中间	
4	福民西路		북민서로	东起招待所，西至长财				命名由于福洞和民光一字在民光西部	
5	民光北路		민광북로	南起福洞百货，北至火车站				命名由于民光北边街	
6	民光南路		민광남로	北起招待所，南至矿医院				命名由于民光南街	
7	福洞东胡同		북동동쪽골목	北起食堂，东至福民东路				命名由于福洞街东边的胡同	
8	福洞西胡同		북동서쪽골목	东起五金商店，西至镇中				命名由于福洞街西边的胡同	

编 后 记

《和龙县地名志》这本书是从1983年3月份着手写的，历经一年多的时间，终于与读者见面了。

这本书是在县地名委员会、地名志编辑部亲自领导下编辑成的。地名资料除以外业普查原始资料为基础之外，有统计局、水利局、交通局、区划办等政府机关和乡有关部门及时提供的。

在编辑过程中，省、州地名办公室给予及时指导，于百忙中参与审核和定稿工作。州博物馆、档案馆也热情支持，大力协助，都方便了我们的编辑工作，在此，谨致以诚挚的谢意。

《和龙县地名志》为和龙县首部具有法定性标准化的地名典籍，但大家都没有经验，限于我们的编辑水平，加上时间紧，准备差，因而书中难免出现缺点和错误，恳切希望广大读者给予批评指正。

和龙县地名志编辑部

一九八四年八月三十日

和龙县地名志编辑部

职务	姓名	单位	原职务
主任	田玉珍	县政府	副县长
副主任	周继田	政府办	副主任
成员	南斗柒	地名办	负责人
成员	郭永馨	退休老教师	

总 编：郭永馨 顾 问：杨光浴

编辑兼制图：南斗柒

审 稿：周继田




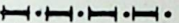


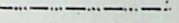



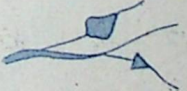
摄 影：崔贞录

外业普查人员

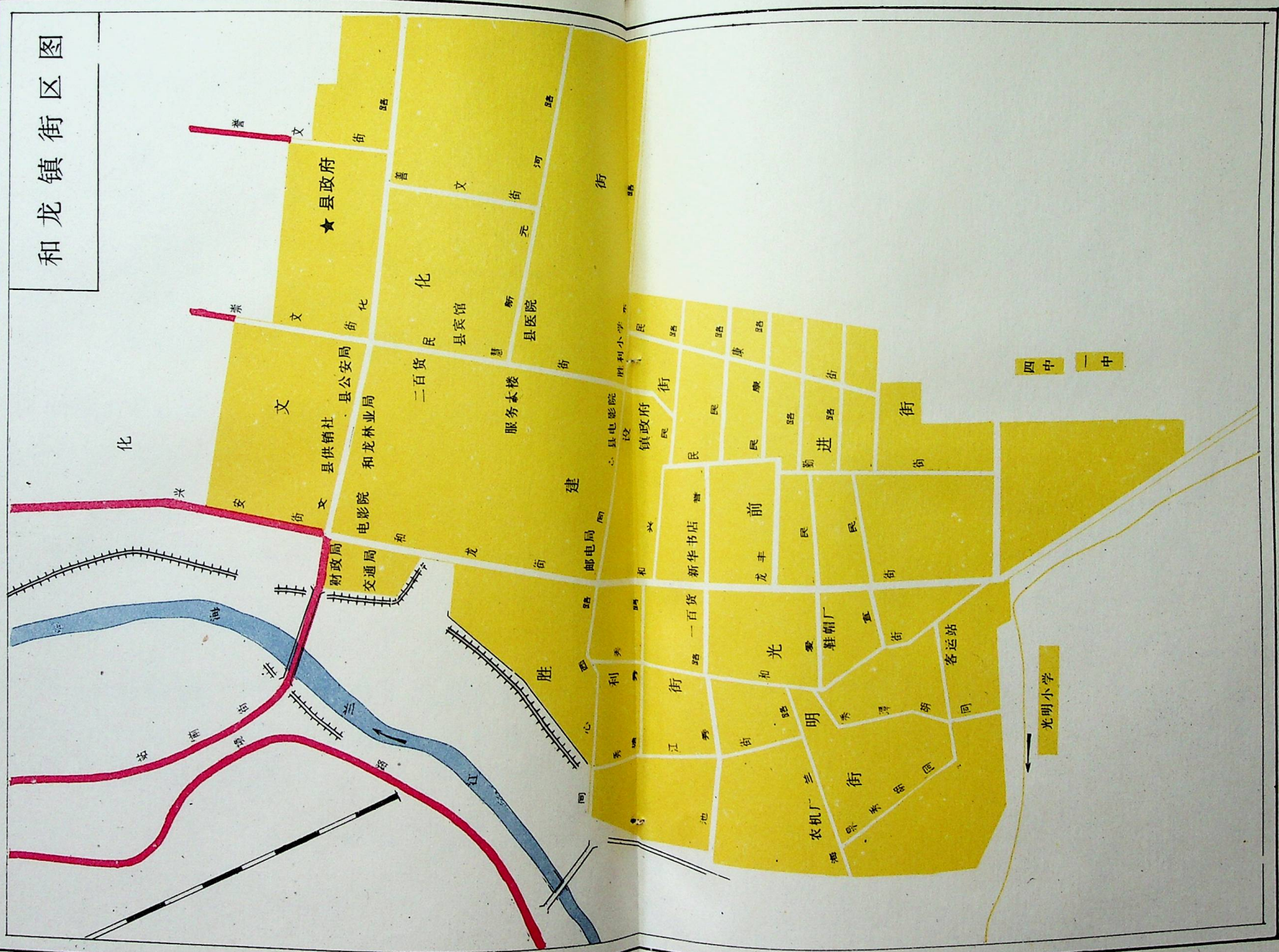
金龙洙 吴正德 郑太根 魏秀莲 许承哲
黄希彬 康石松 汪和平 南成浩 徐尚虎
金永春 南斗柒等

图

例

	公	路	○ 光 绪 年 间 (1875-1908)
	铁	路	● 宣 统 年 间 (1909-1911)
	窄	轨	◎ 民 国 年 间 (1912-1930)
	国	界	⊗ 日 本 侵 占 时 期 (1931-1945)
	县	界	⊙ 解 放 后 (1945-现在)
	乡	界	⊚ 国 外 居 民 地
	村	界	田 企 事 业 单 位
	土	堤	 镇 级 居 民 地
	水	渠	∴ 名 胜 古 迹
	河、流	水 库	▲ 山 峰

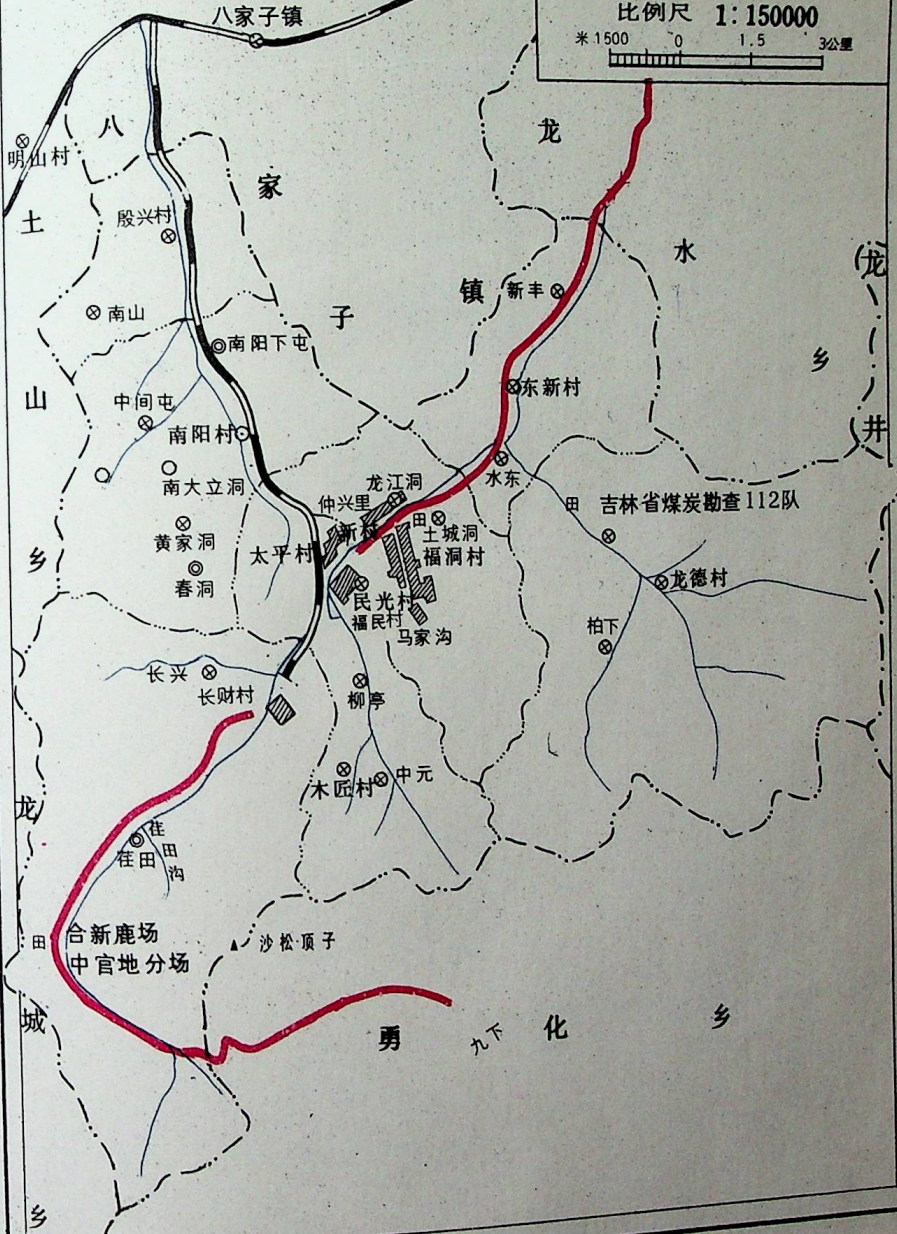
和龙镇街区图



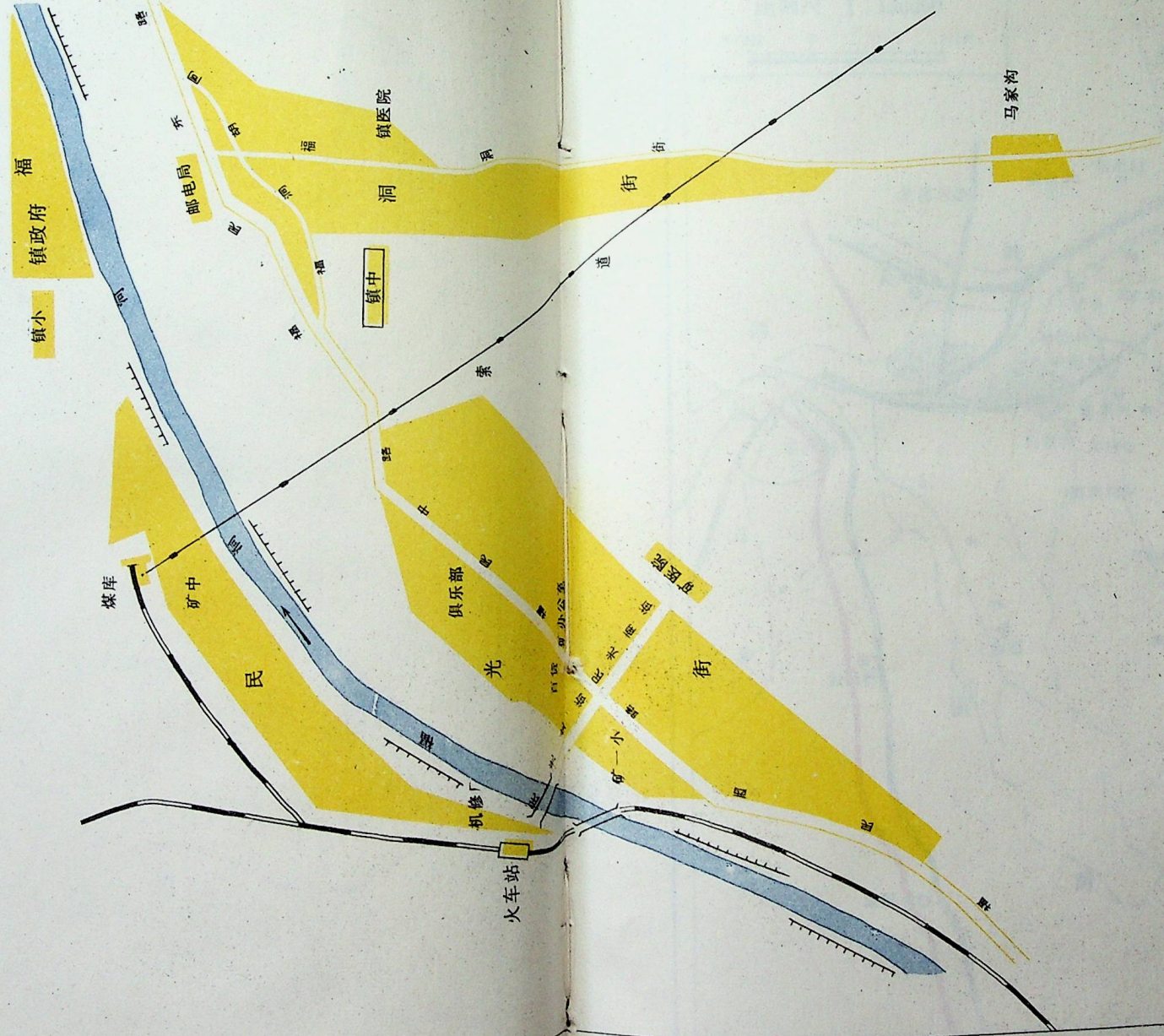
福洞镇

比例尺 1:150000

米 1500 0 1.5 3公里

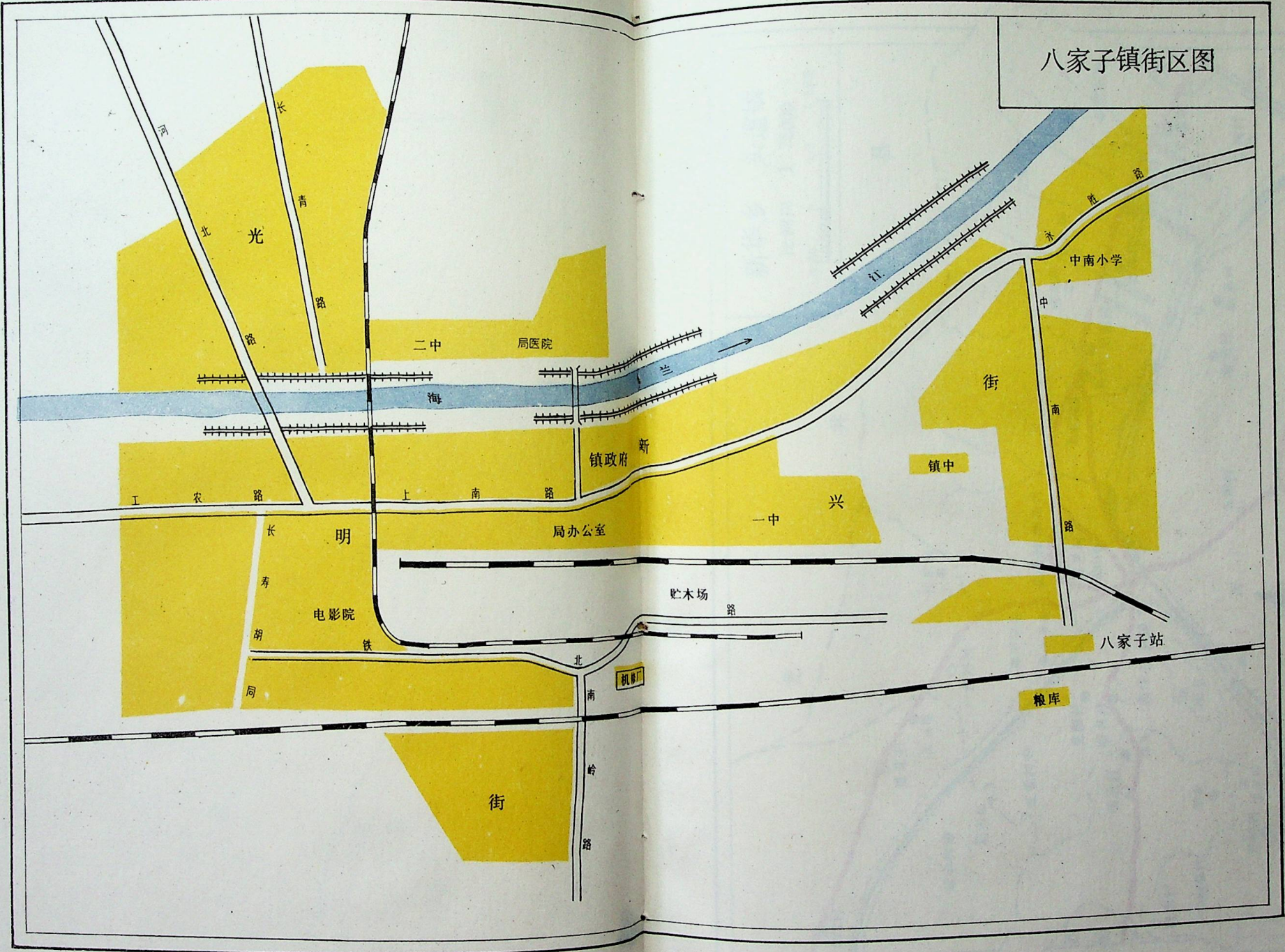


福洞镇街区图




马家沟

八家子镇街区图



新华乡 头道镇

比例尺 1:75000



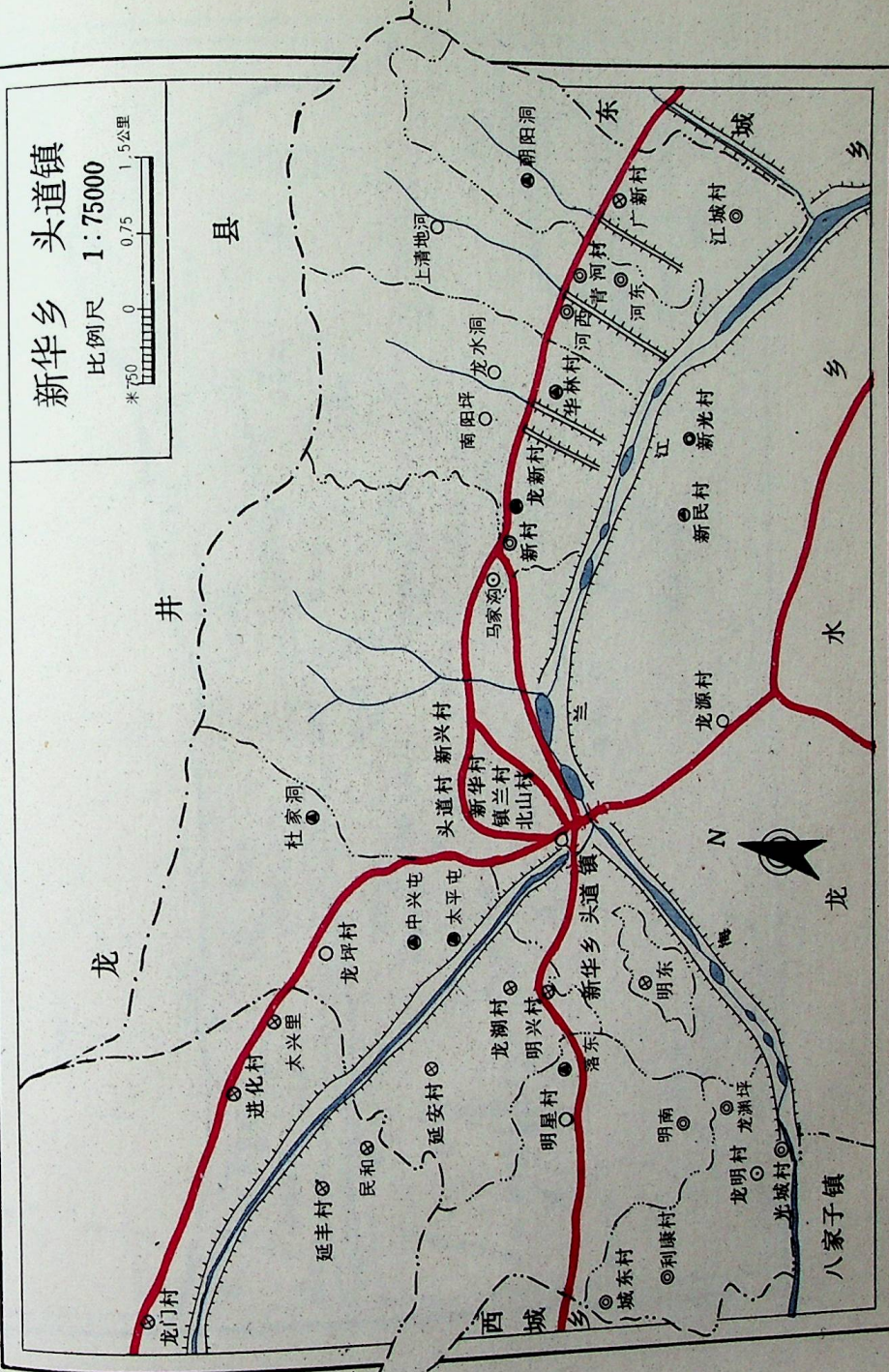
县

井

龙


龙

八家子镇



龙 门 乡

比例尺 1 : 200000



◎天宝山镇

龙

井

◎细鳞河

县

安

图

县

◎龙门人参场大行沟分场

江

◎香谷村

乡

乡

西

城

乡

乡

乡

乡

乡

乡

乡

石

头

孟

山

北

沟

孟

山

西

沟

孟

山

北

沟

孟

山

英

十

里

村

村

村

村

村

村

长

仁

村

村

村

村

村

村

村

道

太

沟

革

命

洞

村

村

村

沙

洛

峰

村

村

村

村

村

村

村

村

村

村

村

村

村

村

村

村

村

村

村

村

村

村

村

村

村

村

村

村

村

村

村

村

村

村

村

村

村

村

村

村

村

村

村

村

村

村

村

村

村

村

村

村

村

村

村

村

村

村

村

村

村

村

村

村

村

村

村

村

村

村

村

村

村

村

村

村

村

村

村

村

村

村

村

村

村

村

村

村

村

村

村

村

村

村

村

村

村

村

村

村

村

村

村

村

村

村

村

村

村

村

村

村

村

村

村

村

村

村

村

村

村

村

村

村

村

村

村

村

村

村

村

村

村

村

村

村

村

村

村

村

村

村

村

村

村

村

村

村

村

村

村

村

村

村

村

村

村

村

村

村

村

村

村

村

村

村

村

村

村

村

村

村

村

村

村

村

村

村

村

村

村

村

村

村

村

村

村

村

村

村

村

村

村

村

村

村

村

村

村

村

村

村

村

村

村

村

村

村

村

村

村

村

村

村

村

村

村

村

村

村

村

村

村

村

村

村

村

村

村

村

村

村

村

村

村

村

村

村

村

村

村

村

村

村

村

村

村

村

村

村

村

村

村

村

村

村

村

村

村

村

村

村

村

村

村

村

村

村

村

村

村

村

村

村

村

村

村

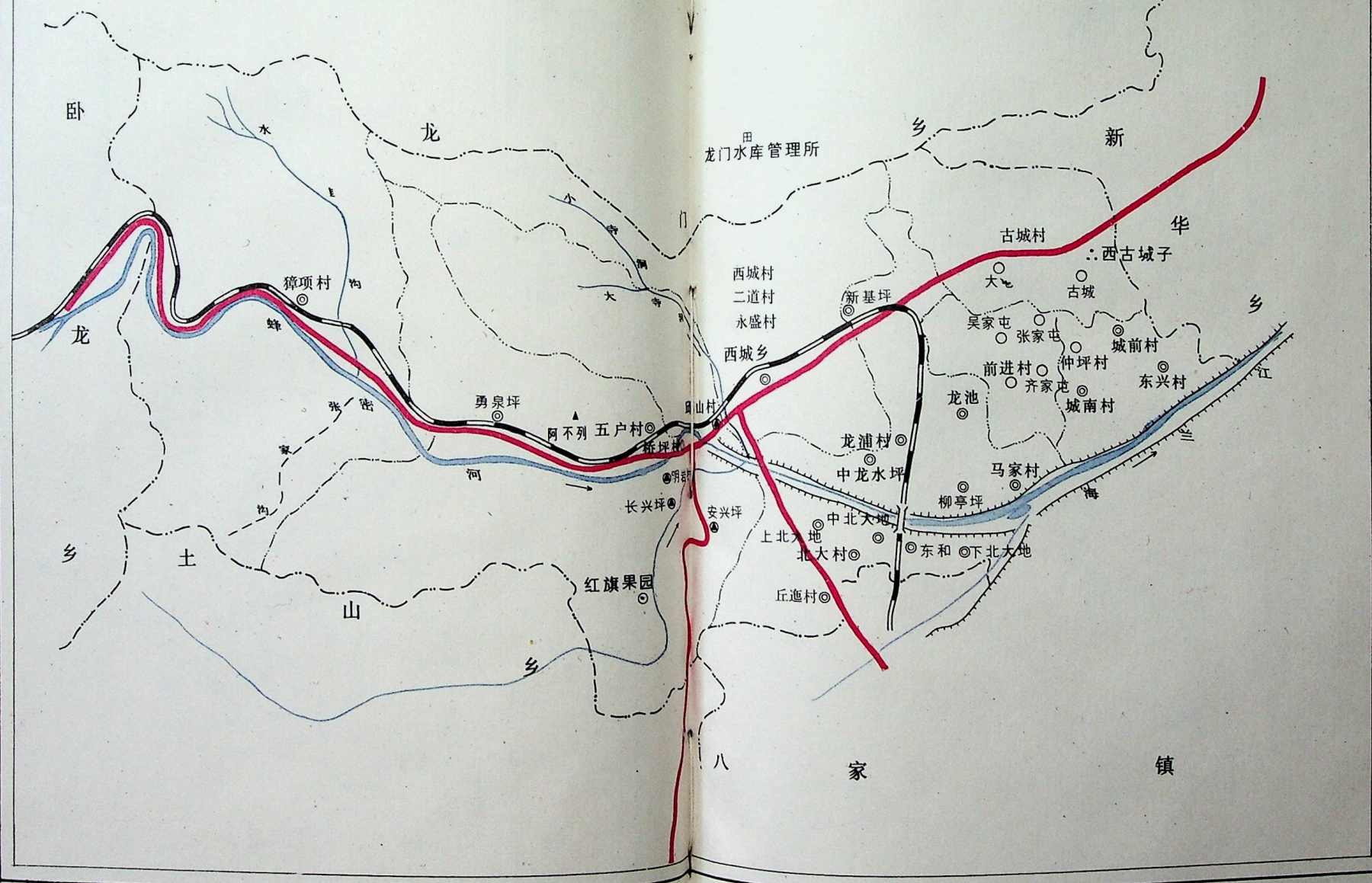

村

村

村

村

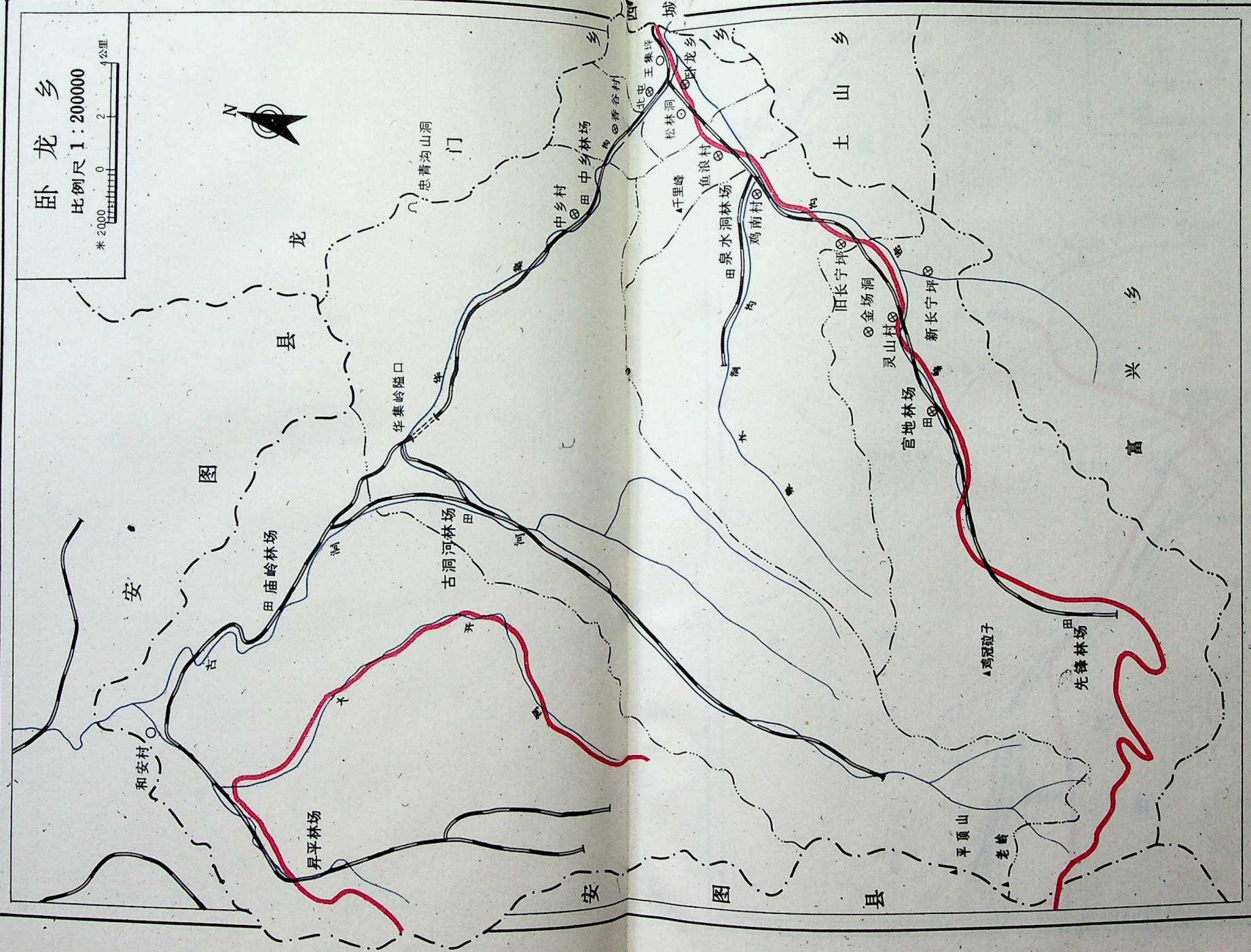
西 城 乡



卧龙乡

比例尺 1:200000

米 2000 0 2 4公里



图

图

县

土山乡

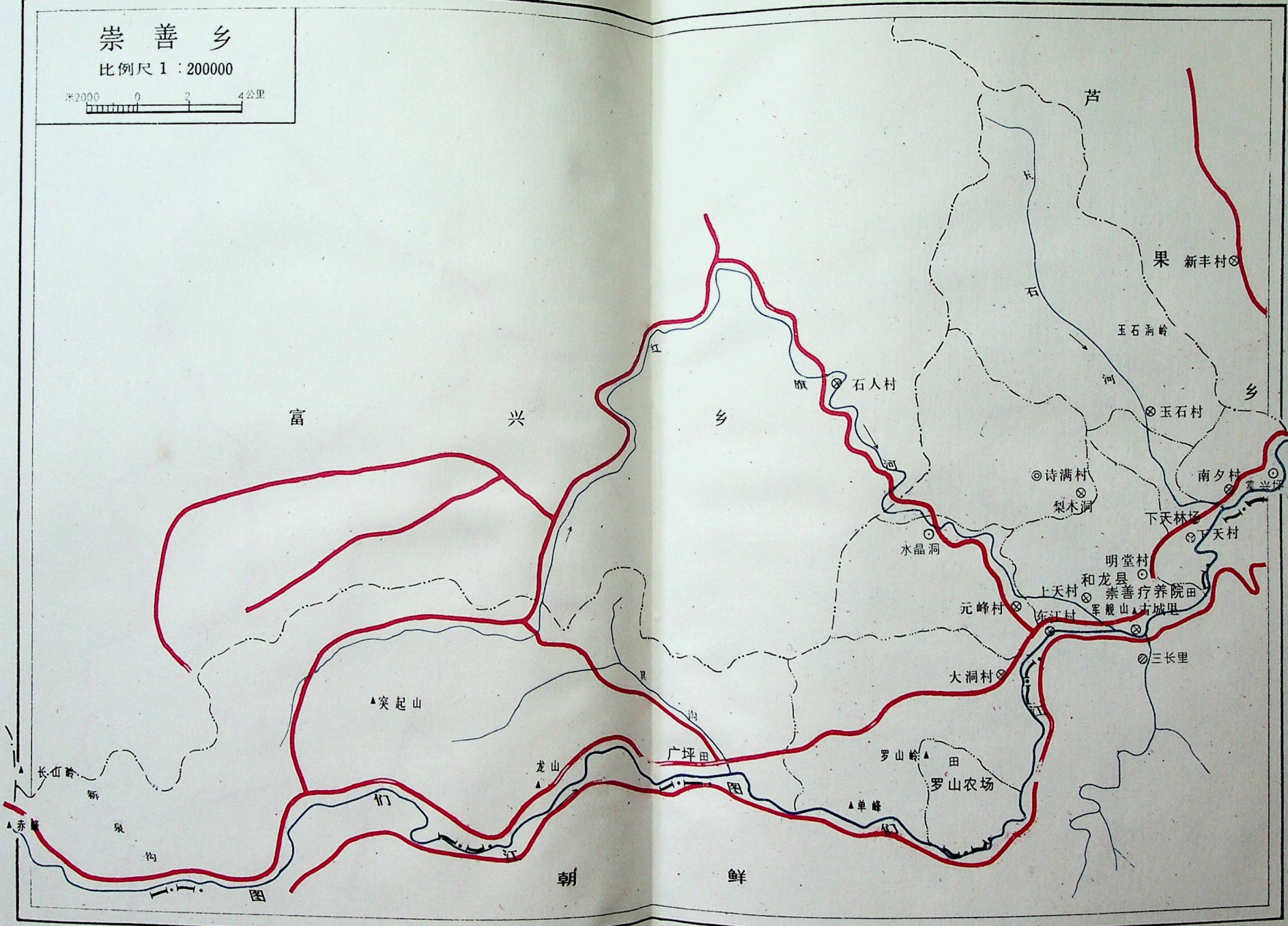

比例尺 1 : 100000

米 1000 0 2公里



崇善乡

比例尺 1 : 200000



富

兴

乡

芦

果 新丰村

玉石岭

玉石村

乡

诗满村

梨木洞

南夕村

下天林场

下天村

明堂村

和龙县 崇善疗养院田

上天村

军舰山

古城里

元峰村

东江村

三长里

大洞村

突起山

沟

龙山

广坪田

罗山岭

罗山农场

单峰

长山岭

新

泉

沟

赤

朝

鲜

图

图

芦果乡

比例尺 1:150000

米 1500 0 1.5 3公里

