


文	安
物	图
志	县

344





安图县文物志

《吉林省文物志》编委会 主编

郭文魁 苗慕舜 审订
贾士金 审定



和龙市图书馆



DF00000519

一九八五年二月

《安图县文物志》编写组
成员名单

- | | |
|-----|----------|
| 杨再林 | 延边博物馆 |
| 朴龙渊 | 延边博物馆 |
| 卢连城 | 延边博物馆 |
| 金哲洙 | 延边博物馆 |
| 王春荣 | 延边文管会办公室 |
| 李天录 | 安图县文化局 |

序 言

安图县地当雄伟的长白山北麓，境内山盘水绕，古木蔽天，大小谷地排列相间。远在旧石器时代，就有人类在这里生息繁衍。其后，经过了漫长的岁月，北沃沮人、靺鞨人、女真人等古代东北少数民族，他们以中华民族所具有的坚忍不拔的毅力，勇于创造的智慧 and 才干，在高山下、大川边、谷地间，披荆斩棘，劳动不息，改造了自然，开拓了安图大地，留下了光彩夺目的古代文化遗产，并丰富了中华民族的文化宝库，推动了我国多民族统一国家的历史发展。

及至近代，特别是艰苦的抗日战争年代，优秀的中华儿女为了祖国的独立，民族的尊严，与日本侵略者长期浴血奋战在长白山林海之中，留下了无数可歌可泣的英雄业绩，是今天教育子孙后代，热爱祖国，继承革命传统的宝贵教材。

用志书形式，记录先人的遗迹遗物，是建设社会主义精神文明的需要。我们根据省、州文化主管部门的指示，从4月20日至6月30日，对安图全境的历史文物和革命文物，进行了田野普查。现已查明安图的古遗址58处，古城址12处，古墓葬11处，近代石碑3处，近代寺庙址6处，革命遗址21处，帝国主义侵华罪证遗址5处，采集和征集古代文物420多件，近现代文物6件。这些成果为编写安图县文物志获得了第一手资料，打下了坚实的基础。田野普查结束后，按照志书必备的科学性，思想性和资料性的要求，采取分头执笔，集体讨论的办法，费时四阅月，终于完成了

《安图县文物志》的编写任务。参加普查的工作人员，除编写组同志外，还有汪清县文化局于占智、延吉市文化局徐学锋、安图县文化局李天录、安图县文化馆李光雄，延边朝鲜族自治州博物馆许贵才等同志。插图为朴润武、李光雄同志清绘，图版照片为金宗允等同志拍摄。还应特别提到，年近古稀的抗联老战士、原延边朝鲜族自治州人大常委会副主任吕英俊同志也参加了革命文物普查工作，我们为他热爱祖国文物的精神所感动，并向他致以深切的谢意。

我们在普查和编写过程中得到吉林省博物馆、吉林省文物考古研究所、安图县文化局、安图县党史办、安图县档案馆、安图县图书馆、安图县新华书店、安图县电影发行公司等单位的大力支持，在此一并表示感谢。

限于学识水平，错误和遗漏之处一定不少，恳请专家、同行和读者们批评指正。

《安图县文物志》编写小组

1985年2月

凡 例


一、本志系文物通志，记录安图县旧石器时代以迄中华人民共和国建立前的遗迹遗物，以记录历史遗迹遗物为主。

二、凡已公布的各级重点文物保护单位以及具有科学价值、艺术价值的古代文化遗存，均以条目形式，按时代及遗迹类别记录之。

三、著名历史人物和革命志士结合其遗物上志，无遗物者均未上志。

四、本志力求文字简洁，通俗易懂，辅以照片、图和拓片，便于阅读查考。

五、条目引文一律不加注，出处请阅附录参考书目条。



目 录

第一章 安图县概况	1
第一节 自然条件	1
第二节 历史沿革	3
第三节 文物分布	6

附：安图县文物遗迹分布图

第二章 历史考古	11
-----------------------	----

第一节 古遗址	11
1. “安图人”洞穴遗址	11
2. 大砬子遗址	14
3. 五峰遗址	15
4. 奉阳高台遗址	16
5. 二龙山遗址	16
6. 头沟遗址	17
7. 茶条沟遗址	18
8. 仲坪原始遗址	18
9. 榆树川遗址	19
10. 新兴一号遗址	20
11. 奶头村炮台山遗址	20
12. 奶头山芳草岭遗址	21

13. 三道遗址	22
14. 沙金沟遗址	23
15. 江源遗址	23
16. 长兴遗址	24
17. 长兴北建筑址	24
18. 五峰大包地遗址	24
19. 奉阳北沟遗址	25
20. 五峰参场遗址	26
21. 裕民遗址	26
22. 岛兴遗址	27
23. 神仙洞寺庙址	28
24. 镜城遗址	29
25. 大东沟寺庙址	29
26. 傅家沟遗址	30
27. 舞鹤寺庙址	31
28. 碱场遗址	32
29. 碱场寺庙址	32
30. 万宝新兴遗址	33
31. 东清寺庙址	34
32. 东清遗址	35
33. 高丽城遗址	36
34. 崇实遗址	37
35. 城墙砬子沟遗址	37
36. 长寿屯遗址	38
37. 长明屯遗址	39
38. 西北岔遗址	39
39. 西北岔下屯遗址	39

40. 东南岔遗址·····	40
41. 东南岔寺庙址·····	40
42. 仲坪辽金遗址·····	40
43. 五虎村遗址·····	41
44. 龙水坪遗址·····	42
45. 新兴二号遗址·····	42
46. 红旗遗址·····	43
47. 金光遗址·····	43
48. 太平前屯遗址·····	43
49. 青沟子(原州屯)遗址·····	44
50. 新合村(二合号)遗址·····	44
51. 旗杆顶子遗址·····	45
52. 宝马遗址·····	45
53. 女真祭台·····	46
54. 青沟子寺庙址·····	46

第二节 古城址、烽火台·····47

1. 五峰山城·····	47
2. 大砬子山城·····	49
3. 五虎山山城·····	50
4. 榆树川古城·····	53
5. 城门山山城·····	53
6. 万宝古城·····	54
7. 仰脸山城·····	56
8. 宝马城·····	57
9. 万宝新兴古城堡·····	60

10. 江源古城堡·····	61
11. 三道古城堡·····	61
12. 三道白河古城堡·····	62
13. 长兴东山烽火台·····	63
第三节 古墓葬·····	64
1. 石灰窑沟古墓群·····	64
2. 崇实古墓群·····	64
3. 龙兴东古墓群·····	65
4. 龙兴屯古墓群·····	65
5. 东清古墓群·····	66
6. 马架子古墓群·····	66
7. 西北岔下屯古墓群·····	68
8. 东清古墓葬·····	69
9. 青沟子古墓葬·····	69
10. 大城古墓群·····	69
第四节 出土文物·····	70
一、化石·····	70
“安图人”牙齿化石·····	70
二、石器·····	71
1. 黑曜石石核·····	71
2. 石斧·····	71
3. 石斧·····	71
4. 石刀·····	71
三、瓦当·····	72

1. 莲瓣纹瓦当	72
2. 兽面瓦当	72
四、铜铁器	72
1. 铁镫	72
2. 双凤柄镜	73
3. 符神	73
五、印 鉴	74
1. 挈里浑河猛安印	74
2. 铁印	75

第三章 近现代遗迹遗物

第一节 近代遗迹

一、碑 碣	76
1. 依克唐阿德政碑	76
2. “石门山”石碑	79
二、城 址	80
安图县城旧址	80
三、寺庙址	82
1. 天明山寺庙址	82
2. 老道沟寺庙址	83
3. 上腰团寺庙址	84
4. 秫秸垛寺庙址	85
5. 白头山八卦庙	85

第二节 抗日战争时期遗迹

一、遗 址	87
-------	----

1. 茶条沟秋收斗争址	87
2. 抗日救国军“老三营”旧址	87
3. 瓮声砬子东满党、团会议址	89
4. 神仙洞抗日遗址	90
5. 奶头山抗日游击根据地	90
6. 迷魂阵抗联二军成立地	92
7. 汉阳沟抗联第一路军第三方面军成立地	94
8. 仲坪村抗联小部队活动址	94
二、战迹地	95
1. 大甸子战迹地	95
2. 大西颠覆日军火车战迹地	96
3. 两江口战迹地	96
4. 老金仓战迹地	97
5. 老道岭战迹地	97
6. 寒葱沟战迹地	98
7. 旗杆顶子、原州屯战迹地	99
8. 大沙河战迹地	99
9. 荒沟岭战迹地	101
10. 万宝屯战迹地	101
三、殉难地	102
1. 高城村崔哲宽等三烈士遇难地	102

第三节 解放战争时期遗迹	103
1. 孙长友烈士墓	103
2. 二道白河剿匪战迹地	104
3. 金铎士烈士墓	104

第四节 革命文物	105
1. 搪瓷小锅	105
2. 石头枕	105
3. 日本式歪把轻机枪	106
4. 捷克式轻机枪	106
5. 怀表	106
6. 艰苦奋斗奖章	107
第五节 帝国主义侵华遗迹	107
1. 明月沟天主教堂	107
2. 明月沟日本守备队旧址	108
3. 伪间岛省特设部队旧址	108
第四章 风景名胜	110
1. 白头山	110
2. 白头山天池	112
3. 长白瀑布	113
4. 长白温泉	114
5. 小天池(长白湖)	115
6. 岩洞	115
7. 树化石出土地	116
8. 谷底森林	116
9. 圆池	117
10. 长白药水泉	118
第五章 表	121

一、文物遗迹一览表	121
(一)古遗址	121
(二)古城址	126
(三)古墓葬	128
(四)近现代遗址	129
(五)帝国主义侵华遗址	131
二、重要文物一览表	132
(一)历史文物	132
(二)革命文物	133

附录:

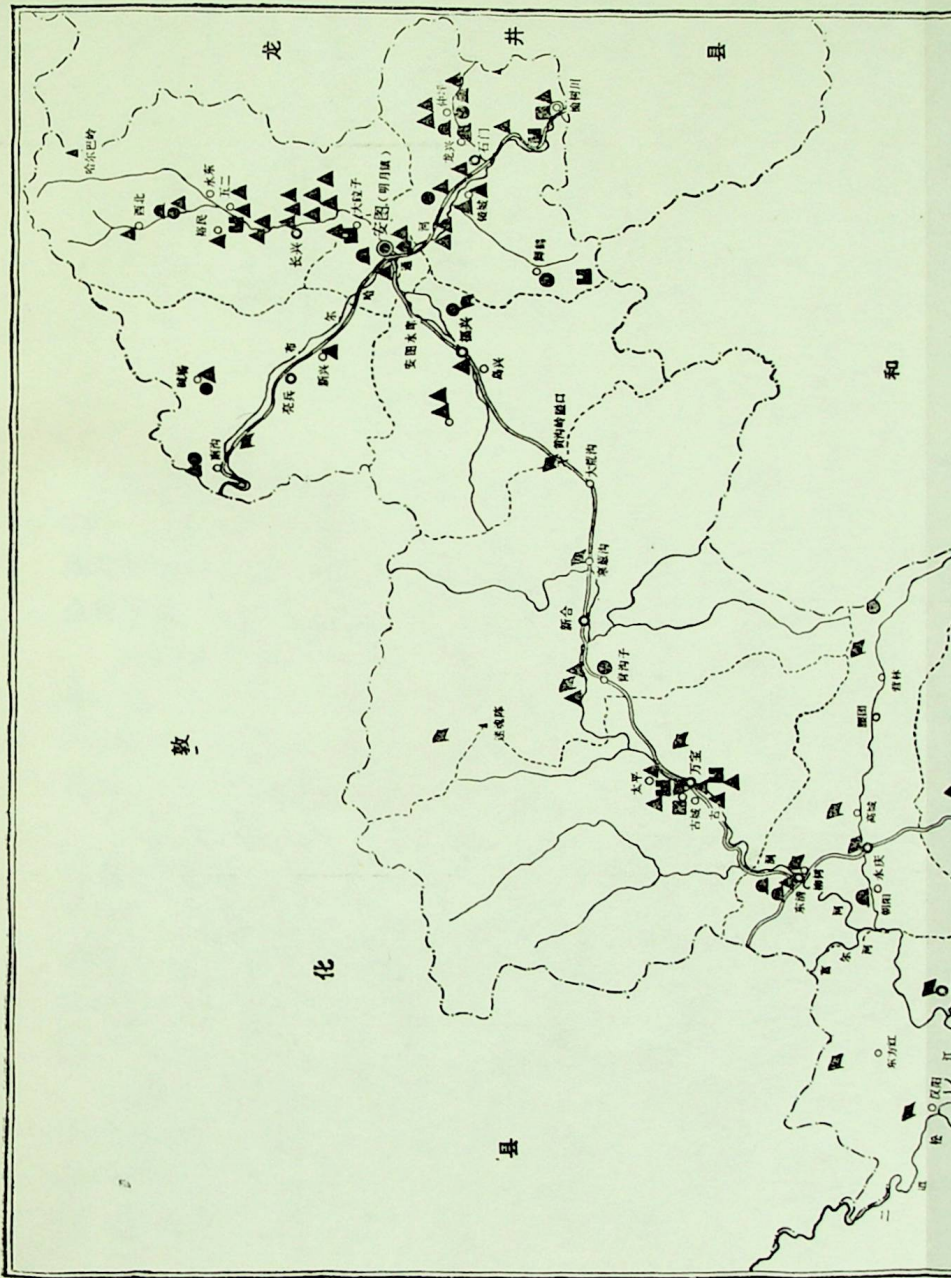
一、安图县文物大事记	138
二、主要参考书目	141

插图目录

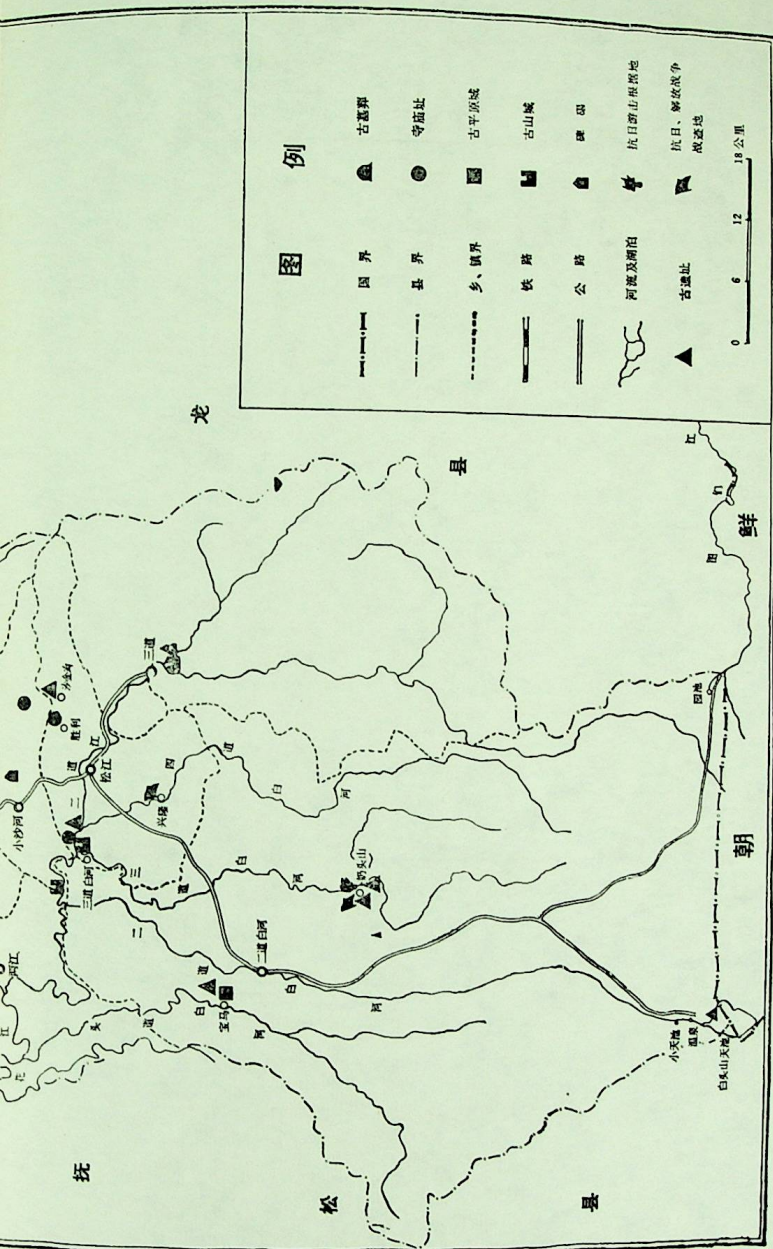
图一	大砬子遗址出土遗物
图二	头沟遗址出土器物
图三	奶头村炮台山遗址出土器物
图四	奶头山芳草岭遗址出土器物
图五	五峰大包地遗址采集陶器
图六	岛兴遗址采集瓦片
图七	大东沟寺庙址采集陶片
图八	舞鹤寺庙址出土遗物
图九	万宝新兴遗址出土的瓦当、花沿瓦
图十	东清寺庙址遗物
图十一	东清遗址采集器物
图十二	高丽城遗址瓦片

- 图十三 五虎村遗址采集遗物
图十四 铜钱拓片
图十五 五峰山城地理位置图
图十六 大砬子山城平面图
图十七 五虎山山城地理位置图
图十八 万宝古城平面图
图十九 仰脸山城平面图
图二十 宝马城平面图
图二十一 宝马城出土瓦当
图二十二 马架子古墓群第5号石棺
图二十三 双凤柄镜拓片
图二十四 符神拓片
图二十五 孛里浑河猛安之印
图二十六 铁印
图二十七 依克唐阿德政碑平剖面图
图二十八 依克唐阿德政碑拓片
图二十九 “石门山”石碑平剖面图
图三十 白头山八卦庙址平面图
图三十一 长白山名胜古迹分布图

1870
1871
1872
1873
1874
1875
1876
1877
1878
1879
1880
1881
1882
1883
1884
1885
1886
1887
1888
1889
1890



安图县文物遗迹分布图



龙


县

朝

抚

松

县



第一章 安图县概况

第一节 自然条件

安图县位于吉林省东南部，东经 $127^{\circ}40'$ ~ $129^{\circ}04'$ ，北纬 $42^{\circ}08'$ ~ $43^{\circ}24'$ ，东邻和龙、龙井两县，西靠通化地区的抚松县，西北与敦化县接壤，南部与朝鲜民主主义人民共和国山水相连。全境面积7,438平方公里。县人民政府驻明月镇。

安图县现辖5个镇(明月、松江、二道、两江、石门)8个乡，总人口为185,901人，其中汉族130,186人，占县内总人口的70.03%，朝鲜族52,232人，占县内总人口28.10%。此外，还有满族、回族、蒙古族等。

安图县地处长白山北麓，境内群山起伏，江河纵横，南端天池周围群峰耸立，牡丹岭、哈尔巴岭蜿蜒于西北，南冈山脉屏立于东南，地势南高北低。南部以白云峰为最高点，海拔2,691米，最低处为北部榆树川，海拔300米。地形南北长东西窄，南北长约154公里，东西宽约109.4公里。由南向北依次是长白山高原区、中山山区、低山山区，还有部分河谷冲积平原的半山区。

境内水利资源丰富，有以白头山火山锥体为中心的放射状水系，为松花江、鸭绿江、图们江三江之源。长度超过10公里的大小河流有58条，总长1,885.3公里。以中部偏北的荒沟岭为分水岭，南部属第二松花江水系。它的正源为白头山天池，下流为二

道白河，同三道、四道白河北流同归于二道江，还有头道白河、古洞河、富尔河、奶头河等19条，长度在20公里以上。北部属图们江水系，长度在20公里以上的有布尔哈通河、倒木沟、大荒沟、长兴沟等4条河。

安图县属于温带湿润气候区中的温凉区和冷凉区。其特点是：光照适中，雨量充沛，热量不足，冬季长而寒冷。县境之内最大高差达2,391米。由于受山地地貌的影响，各地气候差异较大。以荒沟岭为界，可分为南北两个不同的气候区：南部松江地区，年平均气温2.2度，无霜期95—110天，年平均降雨量669.7毫米。北部明月镇地区，年平均气温3.6度，无霜期120—130天，年平均降水量594.7毫米。明月镇、石门镇、福兴乡为县内主要产粮区。

南部虽然高寒，但却有着得天独厚的自然条件，在全县64.6万亩林地中，南部地区占很大一部分，尤其在二道至白头山群峰之下，长着茂密的原始森林，有很大的木材蓄积量，并盛产珍贵的药材。经济价值较高的树种有：红松、杉松、黄花落叶松、长白松(美人松)。阔叶树有水曲柳、核桃楸、黄菠萝、柴椴、桦树、杨树等。珍贵的药材有：人参、平贝丹、党参、细辛、黄芪、五味子、长白瑞香、杜香、东北刺人参及草苳蓉等400多种。

长白山野生动物共有300余种。如水獭、紫貂、东北虎、金钱豹、熊、梅花鹿、狍、马鹿、松鼠、黄鼬等都很有经济价值。还有一些宝贵的动物性药材，虎骨、鹿茸、麝香、鹿胎、鹿鞭等。

在200多种鸟类中，80%为食虫鸟，象啄木鸟、山雀、柳莺、黄鹌、大杜鹃等，对保护森林树木有很好的作用。

这里的地质年代久远，具有蕴藏矿物的条件，现已发现的有金、铁、煤、[§]浮石和一些稀有金属，还有丰富的地热资源。我们在考古调查中发现的原始人类使用的黑曜石工具，就是火山喷发

后形成的一种变质岩，蕴藏在白头山倾斜玄武岩高原上。

长白山是富饶的，也是雄伟壮丽的。它的最高处白头山，是一座高大的火山锥体，是世界著名的火山之一，其范围约8,000平方公里，是祖国东北的第一高山，也是中朝两国的界山。它有着非常壮观的风景名胜。从山下到山上，可以看到非常明显的垂直景观带，领略到从温带到寒带不同的风光和景色，并可观赏丰富多彩的动植物资源。

安图县交通比较发达。早在唐代渤海国时期，这里曾是渤海“朝贡道”的必经之地。如今长(春)图(们)铁路、公路西北——东南向贯通安图县北部的亮兵乡、明月镇、石门镇。通(化)白(二道白河)铁路到本县二道白河镇终点。县内有明月镇——松江、二道为主干道和通往各乡的公路，从二道往南有公路可达白头山天池。还有通往敦化、和龙、抚松、龙井县的公路。全县公路里程为699公里。除此之外，大石头林业局的森林铁路通到本县的万宝、新合乡境内。

安图县优越的自然环境和富饶的物产，给人类提供了生存和发展的条件。

第二节 历史沿革

在旧石器时代晚期，安图便有人类居住。以后经过若干千年，我国中原地区已进入发达的奴隶社会时期，而此时的延边才发展到原始社会末期。据考证，当时延边地区的古老居民主要为涉貊族系的北沃沮人。安图境内也发现了北沃沮人的遗迹遗物。在西晋时，活动在黑龙江中下游的肃慎人后裔——挹娄人，扩展到长白山以北，从而取代了北沃沮人。

中原王朝在东北地区建郡设县始于战国。史书上有明确记载

的是公元前108年汉武帝占领古朝鲜，先后设置乐浪、临屯、真番、玄菟四郡。临屯、真番二郡维持了26年，后并入乐浪、玄菟二郡。玄菟郡辖地甚广，安图可能是其属境。

公元前37年建国的高句丽，曾征服北沃沮统治全延边。但安图境内尚未发现高句丽文物，这有待于今后继续调查研究。

隋唐时期，安图境内居民是靺鞨族的白山部和粟末部。公元698年粟末靺鞨人首领大祚荣在今敦化敖东城(即旧国)建立震国，713年接受唐王朝册封，改震国为渤海国，成为唐的藩属。渤海强盛时期设五京、十五府、六十二州。安图地近渤海中京(今和龙县西古城)，当是中京显德府的辖地。

公元926年契丹灭渤海，947年改国号为辽。辽在渤海旧地建东丹国，延边一带尽入其版图。928年辽废东丹，在全境的行政设置为五道，每道下设府州县，延边地区属于东京道的辖区。辽统治者对各地女真人则采取“因俗而治”的羁縻政策，设女真部大王府以统治之。《辽史·百官志》记载，辽圣宗统和三十年(公元1012年)，“长白山三十部女真乞授爵秩”，乃设立长白山女真部大王府。此时安图隶属于辽东京道长白山女真大王府。

金朝于公元1125年灭辽。金在全国设六京、十九路。延边地区为海兰路(曷懒路)，归上京路(治于会宁府，今黑龙江省阿城县境)管辖。据《元史》记载，长白山一带皆为金朝的会宁县地。据此，安图应为海兰路会宁县的辖地。

公元1215年，金末辽东宣抚使蒲鲜万奴叛金，1216年回“女真故地”，改国号为东夏，设南京、率宾、开元三路。东夏国的行都南京在今龙井县城子山山城，从地理位置推断，安图应隶属东夏国的南京路。东夏于1233年被蒙古所灭。

元朝在全国分设十一个行中书省(简称行省)，行省下设路。元朝在东北地区设辽阳行省，下设七路。安图应属辽阳行省开元

路管辖。

公元1368年明朝建立，1388年平定全东北，先后在东北地区设置辽东都指挥使司和奴儿干都指挥使司，下设卫、所。延边地区是奴儿干都指挥使司的辖地。当时长白山一带分布有生女真各部。永乐元年(公元1403年)明朝置窝集卫；二年置窝集左、右、后三卫；四年复置窝集前卫。正统年间(公元1436年至1449年)又置富尔哈河卫、松阿里卫等，这些卫都在安图一带。有人考证，今万宝乡古城村是明代禾屯吉卫的治所。

公元1644年，清军主力入关。清朝以保护祖先发祥地为名，将兴京以东，伊通州以南，图们江以北划为封禁地区。安图地当长白山北麓，清朝对其封禁尤严。此后，逐渐成为大树蔽天，野兽出没的荒僻偏远之地，1881年，清朝在延边增设副都统，封禁解除，安图归珲春副都统管辖。光绪三十二年(公元1906年)安图划为长白府治地，宣统元年(公元1909年)又析长白府东境部分地方置安图县，县治在娘娘库(今松江镇)属奉天省。这时安图的辖区只有松江、永庆、两江、万宝4个区。

民国时期，安图为辽宁省属地，其管辖范围亦在今荒沟岭以南地区。

1931年“九一八”事变后，东北三省沦为日本帝国主义的殖民地。1934年12月，安图归属于伪满洲国间岛省。

1945年“八一五”光复，安图于1946年3月成立了县人民政府，县治在松江。自1946年5月至1947年2月隶属于吉林分省委；1947年2月至9月隶属于吉林地委；1947年10月至1948年4月隶属于吉东地委；1948年以后归延边地委领导。

1949年原延吉县的明月区、凤宁区、福兴区划归安图县，县城从松江迁至明月镇。1952年将原延吉县的石门区长兴沟里7个村划归安图，1958年将石门公社全部划归安图县，1958年二道公

社清水河以西至露水河以东一段划给抚松，1947年1月把新合公社车厂子划给和龙。1969年3月，县城曾迁至松江，1983年10月又迁回明月镇。1983年改公社为乡，其行政区划一仍其旧。安图县历经以上的变迁，形成了以荒沟岭为分水岭的里8个乡镇、外5个乡镇的行政区划。

第三节 文物分布

安图境内历史文物分布的特点是：荒沟岭以北，布尔哈通河上游一带较为密集；荒沟岭以南则相对的稀疏。

远在二万六千年前，石门镇石门山上的石灰岩洞穴里就居住着旧石器时代晚期的人类——“安图人”。“安图人”是迄今延边地区发现的最早的人类。他们依靠采集和渔猎为生，生产力极为低下，生活十分艰苦。

安图县至今尚未发现新石器时代的文化遗存。但是，青铜时代或早期铁器时代的遗迹却多有发现，共有遗址16处，墓葬3处。遗址多分布在离河较近的小山岗或河岸台地上。墓葬一般座落在向阳的山麓，形制为石棺墓。它们是崇实墓群、龙兴东墓群、石灰窑沟墓群等。遗址有：榆树川遗址、三道遗址、奶头山遗址、茶条沟遗址、仲坪遗址、头沟屯遗址、大砬子遗址、二龙山遗址、五峰遗址、奉阳高台遗址等。其中位于河岸台地上的榆树川遗址、头沟屯遗址、新兴一号遗址等，是与渤海或辽金遗址相迭压的原始遗址。它们的文化内涵主要是夹砂的黄褐或红褐色的素面陶，多为平底，施乳丁状耳或柱状耳；石器有磨制的石斧、穿孔的石刀，黑曜石石核和石片以及石磨棒等。在奶头山遗址中发现了1件铁镞，当是早期铁器时代的遗物。这一时期，生产力有了明显的提高，农业经济有了发展，人们已过着较稳定的定居生

活，但是狩猎经济依然在社会经济生活中占有重要的地位。

④ 上述遗址和墓葬，由于没有科学发掘的资料，其文化内涵尚不甚清楚，但根据地面普查资料分析，基本上与图们江流域其他青铜时代或早期铁器时代遗迹的文化内涵相似，其年代约相当于战国至秦汉时期，或更早些，可能是古代北沃沮人的文化遗存。

渤海时期的遗迹共发现30多处，其中有遗址19处，城址和城堡9处，墓葬2处。安图是唐代渤海“朝贡道”的必经之地。二道白河流域的宝马城、仰脸山城、东清遗址、万宝新兴屯遗址等，可能都是与“朝贡道”有关的遗迹。

此外还有：高丽城遗址、东清遗址、万宝新兴村遗址、岛兴遗址、长兴遗址、五峰大包地遗址、碱场遗址、新兴一号遗址、奉阳北沟遗址、头沟屯遗址、镜城遗址等。在渤海遗址中多见寺庙址，且多修筑在深山野谷之中，如大东沟遗址、傅家沟遗址、舞鹤遗址、崇实遗址、神仙洞遗址等。在这种幽深奥秘的环境中修建庙宇，有助于渤海统治者利用佛教麻痹人民的斗志，以巩固其统治。另外，有些渤海遗址中见有辽金时期的遗物，这类遗址可能是始建于渤海，后为辽金所沿用的遗址。

渤海古城址，除宝马城和榆树川古城为平原城外，其他均为山城或古城堡。有大砬子山城，五峰山城、仰脸山城、万宝新兴古城堡、三道白河古城堡等。石门镇的五虎山山城和舞鹤山城修筑在山巅之上，形势险要，巍然壮观，因在城内未发现遗物，其年代有待进一步考证。但从两座山城形制和结构以及附近多渤海遗址的情况分析，这两座山城很可能是渤海时期所建，辽金时期亦未废弃，仍继续使用。

渤海墓葬发现不多，东清古墓群中的墓葬结构为石圪墓，上有土石混用的封堆，具有一般渤海墓葬的特征。

安图境内辽金时期的遗址分布较广，共发现26处，其中遗址

18处(不包括与原始,渤海遗址相迭压的遗址),古城址3处,墓葬5处。

主要遗址有:长兴乡的西北下屯遗址、长寿屯遗址、城墙砬子沟遗址,石门镇的仲坪遗址、五虎屯遗址,福兴乡的龙水坪遗址,亮兵乡的新兴二号遗址,新合乡的青沟子遗址、新合屯遗址、旗杆顶子遗址,万宝乡的太平前屯遗址、红旗遗址、金光遗址、江源遗址等。

在古城中,万宝古城为典型的辽金古城,有瓮城、马面、角楼、护城河等防护设施。还有三道古城堡、江源古城堡等。渤海时期的大砬子山城、宝马城和五峰山城,在辽金时期可能也被当作重要城池继续使用。

辽金墓葬址出土的葬具多为有盖石函(石棺)。现在保存尚好的有永庆乡马架子古墓群,有7座墓较明显,两座石棺较完整。

明清时期的遗迹发现不多,这是清统治者对长白山一带长期实行封禁政策造成的后果。已发现的清代遗迹有石门镇的大城墓群和长兴西北岔遗址等。清末碑碣共有3处。一处是依克唐阿的功德碑,立于安图、敦化交界地的山岭上,此山岭为清末珲春副都统辖地的最西界。另一处在明月镇南5华里石门山西侧的漫岭上,竖有“石门山”石碑。此碑为光绪33年(1907年)吉林边务督办吴禄贞所立,至今完好无缺,是吴禄贞劈山开路的历史见证。宣统元年(1909年)安图第一任知事(县长)刘建封曾在白头山圆池边立了“天女浴躬处”碑,此碑现去处不明。

1909年安图建县后,开发较快,在一些地方建筑了寺庙。清末至民国时期所建的天明山寺庙址、林秸垛寺庙址、上腰团寺庙址、白头山八卦庙址等6处寺庙址,尚有迹可寻。

1931年“九一八”事变前,安图县发生的重要历史事件,有1919年3月24日安图松江等地几百人集会声讨日本帝国主义镇压

朝鲜反日“三一”民族独立运动的罪行；1928年中共满洲省委派人来延边建立中共延边区委，不久，在瓮声砬子建立了党的支部；1930年延边地区爆发了“红五月”斗争、“八一”吉敦暴动等抗日斗争。在同年8月，安图大甸子人民用袭击当地公安局，夺取武器的实际行动，支援上述斗争。

“九一八”事变后，安图各族人民在党的领导下，掀起了各种形式的抗日救亡运动，茶条沟等地群众参加了“秋收”、“春荒”斗争，留下了斗争的业绩。此时驻在安图的旧东北军“老三营”，在群众抗日热潮推动下，举起义旗，走进抗日行列。1932年，中共满洲省委在明月沟召开了党、团积极分子会议，号召组织抗日武装，反击日本侵略者，明月沟的抗日群众响应党的号召，转移到三道湾，创建了抗日游击根据地。

1934年以后，安图县的抗日斗争非常活跃，在东满抗日斗争史上留下了光辉的篇章。1934年春成立的东北人民革命军第二军独立师，分兵出击汪清罗子沟、安图车厂子（现属和龙县）。同年7月，我军攻打大甸子，为创建车厂子抗日游击根据地奠定了基础。

1935年5月，东北人民革命军第二军军部成立后，按照中共满洲省委关于“二军主动出击，向西、北发展”的指示，分兵两路向南、北满远征。二军一部在亮兵台大西屯颠覆了日寇的列车，使敌人胆战心寒。

车厂子根据地，因敌我力量悬殊，难以保存，于1935年冬抗日部队转移到长白山下的奶头山，开辟了新的抗日游击根据地。

1936年3月东北人民革命军第二军领导同志在新合迷魂阵召开二军干部联席会议，二军改编为抗日联军第二军，遂后进军通化。1937年初，二军四师回师安图，向图们江流域进攻，在永庆大沙河畔的老金仓消灭了亲日走狗李道善部队。1938年我军处于艰苦时期，但第四师在老道岭、寒葱沟、旗杆顶子、原州屯等地

打击敌人，留下了英勇杀敌的战斗遗迹。

根据1938年7月集安老岭抗联第一路军高级干部联席会议的决定，第一路军编成三个方面军，1939年8月原第二军的四师、五师在两江汉阳沟荒沟岭底会师并合编为东北抗联第一路军第三方面军。三方面军先后在大沙河、柳树河、寒葱岭（敦化境内）、荒沟岭等地，主动出击日寇，打了很多胜仗。会师地和战迹地是重要的革命遗址。同期，由原抗联第二军六师改编的第二方面军，在安图、和龙一带活动，进行了一系列战斗，万宝屯战斗就是其中的一个战例。

日本帝国主义发动太平洋战争后，在军事上进行“篦梳搜剿”，经济上实行严密封锁，政治上推行法西斯统治和政治诱降，使抗联的处境极端困难。1940年冬开始，抗联部队陆续向苏联境内转移，同时组成抗联小分队潜入敌占区开展各种抗日活动。抗联小部队曾在明月沟和茶条沟留下了活动遗迹。

解放战争时期，安图各族人民参加剿匪斗争，开展土地改革，踊跃参军参战，为解放全中国立下了功勋。安图副县长金铎士烈士就是这个时期涌现出来的英雄人物之一。

综上所述，安图县历史悠久，文物丰富。我们应当继承这份珍贵的文化遗产，为建设社会主义物质文明和精神文明，为实现祖国四个现代化的宏伟事业做出新的贡献。

第二章 历史考古

第一节 古遗址

1. “安图人”洞穴遗址

“安图人”洞穴发现于1963年末。1964年初吉林省博物馆，延边朝鲜族自治州博物馆派人前往现场调查。同年5月，吉林省地质局区测大队、东北地理研究所和吉林省博物馆等单位联合组织了一个发掘小组，对残留的洞穴堆积进行了清理，从中获得了一枚古人类牙齿化石。

洞穴在安图县明月镇东南5华里石门镇的石门山南坡上(图版壹)。洞穴基岩系下二迭统庙岭组石灰岩，产状NE62°，分布范围不广。喀斯特地形不甚发育。洞穴是二级阶地石灰岩中形成的，其海拔高度为365米。洞穴南临布尔哈通河，高出河床25米。在清理前，该洞穴已被破坏。1973年，又在该洞穴同一高度的正面9米处，发现一堆积层次明显的小洞穴。这一洞穴出土的哺乳动物化石的种类，数量虽少，但从化石的性质来看，与前一洞穴堆积中所获得的化石性质相似，同属于猛犸象、披毛犀动物群，又因两地点相距很近，故两地的堆积应是一致的。从小型洞穴内发掘出的剖面观察，自上而下有明显的四层堆积。

4. 棕灰色含砾砂土。砾石有土红色安山岩和深灰色的灰岩砾石，直径约6毫米。含少量的野马、马鹿等动物化石。厚11厘米。

3. 灰黄色亚粘土。亚粘土中常含有砾石，成分多花岗岩砾，直径约4毫米，次圆；其次有石灰岩、石英等，均已被钙质胶结，该层动物化石比较丰富。化石有披毛犀、野马、东北野牛、马鹿等，厚61厘米。

2. 棕黄色亚粘土。含砾石、花岗岩等，均为钙质胶结成层，含动物化石较多。如野马、东北野牛、豹子等。厚52厘米。

1. 棕绿色含砾砂土。偶见野马等动物化石。厚9厘米。

因前一洞穴已被破坏，人类化石是与共生的哺乳动物化石在一起被获得的。根据动物化石和小型洞穴剖面情况分析，安图人化石可能产于前一洞穴的灰黄色、棕黄粘土层中。

与安图人共生的哺乳动物化石有鼠兔、花鼠、狼、貉、狐、棕熊、猓狨、虎、最后鬣狗、真猛犸象、野马、马、披毛犀、斑鹿、马鹿、驼鹿、豹子、东北野牛、野牛等共10科16属19种。其中除了有4个绝灭种外，大部分为现代动物群中的属种。从化石种类和性质来看，都属于猛犸象、披毛犀动物群。该动物群几乎遍布吉林境内和东北地区。这一分布特点与东北晚更新世的地理、气候、植物以及第四纪地质等有着密切的关系。

猛犸象、披毛犀动物群是生活在冰缘气候条件下的指示动物。这个动物群的延续时间较短，因此，在中石器时代开始前，猛犸象、披毛犀、野牛和延续时间较长的鬣狗等都先后灭绝了。

安图洞穴堆积出土的动物化石种类与萨拉乌苏动物群中有的种类相似，它们在时代上早于山顶洞，晚于丁村动物群。

根据安图洞穴出土的真猛犸象肩胛骨($26,600 \pm 550$)，真猛犸象臼齿($35,400 \pm 1,800$)、披毛犀臼齿($28,700 \pm 750$)化石^{C14}

测定，可知安图人所处的文化时代属于旧石器时代晚期，相当或略晚于河套人文化时期。

安图人生活环境的植物类型，从小型洞穴地层中的孢粉分析，孢粉组合分上下两层，以上层花粉含量最多，下层次之。整个孢粉组合以草本花粉为主，占孢粉总数量的48.5%，其次是木本花粉35.40%，蕨类孢子最少，仅占15.8%，木本花粉以松属、云杉属、冷杉属为主，其次为桦属和少量的榆属；草本花粉以蒿属、菊科占优势，其次还有藜科、十字花科、虎尔草科等；蕨类孢子有水龙骨科和卷柏属等。

从上、下两层孢粉含量和组合特征分析，上、下两层反映的沉积环境略有差异，下层较上层偏湿，可见气候由冷湿向冷干的变化趋势。

从上述孢粉组合来看，植被为森林草原，这说明当时在安图洞穴一带生长着既有草原，又有森林的森林草原植被。它们的分布情况大致是在洞穴及其附近的山地上生长着松、云杉和冷杉，同时还夹杂一些桦和榆；林下有水龙骨科，卷柏等植物；在山间平地 and 河谷两岸草木丛生，主要生长着茂密的蒿科和菊科、十字花科植物。

安图洞穴及其周围的植被类型与同时期的榆树县周家油坊旧石器晚期文化遗址和哈尔滨黄山旧石器时代晚期遗址的植被类型相似，同属于草原景观。它为当时动物群的生存和原始人类从事生产活动提供了有利的条件。

在晚更新世晚期或旧石器时代晚期安图洞穴及其毗邻，受到冰缘气候或大理冰期气候的影响，气候变冷。

从冰缘气候指示动物猛犸象、披毛犀的地理分布和生态环境以及冰缘气候指示植物云杉、冷杉来看，都一致反映了本区在“安图人”生活的时期气候是相当寒冷的，处于冰缘环境。安图明

月镇及其邻区生长以杉属为主，并有云杉、冷杉、桦等乔木。目前，云杉、冷杉在长白山海拔1,400—1,800米高度上还有残留分布。长白山年平均气温 -3°C ，安图明月镇年平均气温 3.5°C ，按气温垂直递减率 $0.5^{\circ}\text{C}/100\text{米}$ 推算，那时安图洞穴及其周围的气温至少比今天要低 5°C 。

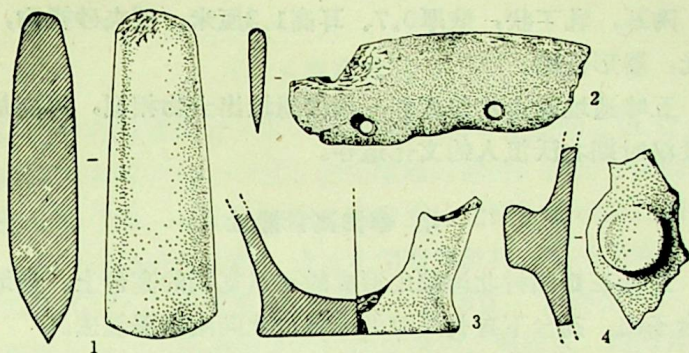
“安图人”是目前延边地区发现最早的人类。从其牙齿形态特征与共生的哺乳动物化石性质来看，是属于智人阶段的古人类。“安图人”材料虽然很少，但意义较大，它不仅填补了智人化石在吉林省境内的空白，而且也说明在吉林省进一步寻找古人类化石和人类活动，还是大有希望的。

从安图洞穴堆积所处的气候条件和动、植物的性质来看，当时安图人从事生产活动，可能根据不同季节而异。夏季以采集植物果实、根茎为主；冬季可能更多的从事一些狩猎活动。

2. 大砬子遗址

在明月镇东北8华里公路西矗立着一座立陡的石砬子，俗称大砬子。大砬子村座落在其南的平地上。距大砬子村北约3华里有一向东伸出的小山岗，即是遗址的所在地。遗址高于地面约30米，西北连山，东、北两面为断崖，现辟为采石场。布尔哈通河上源长兴河由北向南环流其下，公路依山根与河流平行穿过。东、南两面是较开阔的河谷平地，山西侧为缓坡。遗址内有渤海时期的山城，现为耕地。遗址范围东西约80米，南北约150米，土质为黄砂土。在耕地地面上散布有夹砂褐陶片、石器等遗物。

采集和征集的文物有石器和陶器残件等共8件。石斧2件，其中1件完整，平面略呈梯形，横剖面为椭圆形，弧刃，青灰色石质，磨制甚精，^长8.4、刃部宽6.1、厚3.7厘米。另1件为残断的刃部，器身较厚，刃微弧。石刀1件，黑色石质，一端残缺，形



图一 大砬子遗址出土遗物

1. 石斧 2. 石刀 3. 陶器底 4. 陶耳(均1/4)

制呈弯背凹刃的半月形，在刃部一侧有两个钻孔，残长14.6、宽5.5、厚0.9厘米。陶器均为素面的夹砂褐陶。见有平底的单孔甑残件，平底假圈足罐残件，粗壮的柱状耳等。因未经发掘，文化层和遗址的布局、房子的形制等均不清楚。但观察遗物，大致与琿春—松亭等遗址出土的同类遗物相似，其文化内涵和图们江流域原始社会晚期遗存基本一致，当是战国至秦汉时期北沃沮人的原始村落址。

3. 五峰遗址

五峰遗址位于长兴乡五峰村西北约1华里的山顶上。山高约50米，山下东、西两面为较开阔的河谷平地。窝集河与长兴河在其南1华里处汇合。北与五峰山城为邻。

遗址暴露范围，东西宽8米，南北长约30米。因开荒翻地，在地垅上可见少量遗物，计有石刀(残)1件，乳丁耳陶片1件，夹砂褐陶片3件。

石刀，残长7.5、宽5.5、厚0.4—0.5、孔径0.4厘米。直背，弧刃，刃部一侧有钻孔，板岩磨制。

陶耳，乳丁状，壁厚0.7、耳高1.3厘米。系夹砂褐陶，表面磨光，器形似罐。

五峰遗址的遗物与琿春一松停遗址出土物相似，可能是战国至秦汉时期北沃沮人的文化遗存。

4. 奉阳高台遗址

遗址在奉阳村北沟顺山形成的平坦宽阔的高台上。当地称为高台子山。高台下有长兴河沿山麓自北向南缓缓流去。

据传，高台上曾有古城堡，可能因多年垦荒种田，被夷为平地。在遗址南北长约200米，东西宽20米的范围内，能够零星见到原始陶片。所见器底，为黄褐色夹砂陶，残高3.5、底厚1.5、底残径2.9厘米，素面，火候不高。陶罐残片，颜色斑烂，制作甚是粗糙，与明月镇二龙山原始遗址出土的陶片相似。此遗址为原始社会文化遗存。

5. 二龙山遗址

明月镇西有一条从北向南延伸的山岭，称作二龙山。其南脉约300米长是状如龙体的石砬子，北脉似龙首，呈缓坡状。遗址位于北脉缓坡的南端，东有亮兵河，西有福兴河(图版貳，5)。

遗址因修梯田遭到严重破坏。根据遗物分布范围测定，东西宽约30—40米，南北长约140米。从现代战壕断面观察，耕土层厚20厘米，其下为厚约10厘米的黄土层，中间夹有夹砂褐陶片，再下是粘土层。

采集文物有：夹砂褐陶罐乳丁耳1件，夹砂褐陶陶器口沿1件，黑曜石小石片2件。

二龙山的自然条件和采集的文物表明，它是一处原始聚落址。

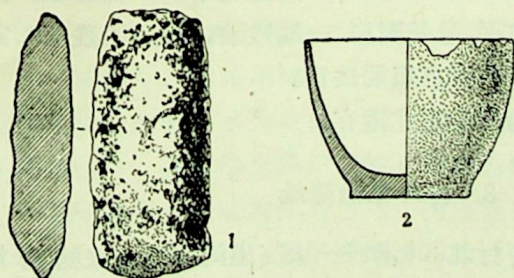
6. 头沟遗址

遗址位于石门镇北山一队(头沟屯)东南2华里处的二级台地上。台地高出南部平地2—3米,北为绵延的群山,南为开阔的布尔哈通河冲积平原。长图铁路和公路沿遗址北侧山麓由东往西平行穿越。由于近年修筑公路,遗址北侧遭到破坏。现在尚存的遗址区东西长300米,南北宽20—55米,西部宽,东部渐窄。从北部大东沟涌流的山水把遗址中部冲成深沟,形成东、西两片。遗址现为旱田地。

从遗址北部修路取土断面看,耕土层厚20厘米;文化灰层20厘米,含有夹砂褐陶片;在西北部水渠断面上露出一座居住址,断面为西北—东南向,长2.25米,耕土层30厘米,文化层25厘米,为黑、红色粘土层,黑色粘土层15厘米,属原生土层,其下为砾石夹砂层,当是古代河床。

遗址地面散布的遗物数量较多。采集品中有石器,手制夹砂陶,轮制泥质陶,瓷器等,未见砖瓦。

石器有石斧1件,体略呈长方形,横断面为椭圆形,身琢刃磨,器身较粗糙,灰绿色石质,长14厘米。



图二 头沟遗址出土器物

1. 石斧 2. 陶罐 (均1/4)

夹砂陶多为手制,色呈红褐、黑灰、黑褐等,多见平底,还有乳丁耳陶片,侈口圆唇斜肩器物残片等。采集器物中能复原的有陶罐1件,红褐色,敞口,平底,

斜弧壁，口径10.5、底径6.1—6.5、高8.6厘米。器表较粗糙，火候不高。在夹砂红褐陶片中，有1件陶底内侧有轮制痕迹。夹砂陶中还有1件陶网坠。泥质陶均为轮制，陶色有红褐、黑灰、灰白等，火候较高，质地坚硬，有些红褐色陶片饰有横弦纹和平行斜线组成的纹饰，另有1件灰白色陶片上附有一道横向附加堆纹，其上有斜压纹，陶质坚硬，胎质夹有细砂。

瓷器为粗瓷的器底，共3件，矮圈足，当是碗底。

从地面上的遗物观察，头沟遗址包括原始社会、渤海、辽金时期等几种文化内涵，从而推定从原始社会到渤海、辽金时期都有人类在这里居住，是一处历史漫长，面积较大的聚落址。

7. 茶条沟遗址

茶条沟北为起伏的山岭。遗址位于山岭西南高约40米的一处地势平坦、土质肥沃的山顶上。南面有三个山坳，东南山下是村落，西南为河谷平地。布尔哈通河在南约1华里处由西向东流去，北为兰泥沟。

遗址已辟为耕地，东西长约100米，南北宽约30米。地表散存夹砂褐陶片、黑曜石石片，石网坠等遗物。

黑曜石石片，径约2.3、厚2厘米，圆而扁平，一面有稜，刃部有崩碴。石网坠，体扁平，呈长圆形，一端残缺，宽3.2、残长3.2、厚0.5厘米，在完整一端有打出的缺口。

茶条沟村遗址应为原始文化遗存。

8. 仲坪原始遗址

遗址在石门镇仲坪村北300米许一块高出河床3—4米的台地上，现为仲坪村小学。台地东北紧依山，其余三面为开阔的河谷平地。西部一条小河由西北流向东南，最后注入仲坪河。

遗址范围，东西80米，南北约50米，位于小学校舍东半部及南部。从小学操场北侧台阶断面暴露出相距20米的两处居住址观察，东部居住址东西长5.8米，西部居住址东西长5.9米。地层：扰土层(黄土)0.2米，其下为黑色腐质土层0.2米，再下为文化层，为红褐色砂性土，厚0.15米，最下层为黑褐色粘土，即生土层。

在遗址上见有少量夹砂褐陶片。据说1976年建校挖地基时曾采集到石斧1件。石斧稍残，弧刃，横剖面呈梯形，长8.2、刃宽6.2、厚2.7厘米。

仲坪原始遗址当是原始社会人类居住址。

9. 榆树川遗址

遗址位于石门镇榆树村新兴屯村落北部平地上，南距长图铁路榆树川车站约1华里。此处是布尔哈通河流域的山间小盆地，布尔哈通河在遗址南约百余米处由西向东，再折向西南蜿蜒流去，北依陡峭的石砬子山，东1华里有延吉——安图公路穿越，西北6华里有五虎山山城。遗址范围较广，现均辟为水田，在遗址范围内有一座古城址。从地面尚能见到一些手制的夹砂红褐陶片，轮制的泥质灰陶片，布纹灰瓦片等。夹砂红褐陶片散布范围，在遗址的偏东北部，东西约200米，南北约140米。泥质灰陶片散布范围(包括夹砂陶分布范围)，东西长330米，南北宽230米。夹砂红褐陶片，均为小碎片，辨认不出器型，也不见纹饰陶。泥质陶片皆为轮制，多为灰色，也有灰黄色的。其中见有折肩敛口平唇罐口沿，敛口卷沿器口，敞口圆唇器口，桥状耳陶片等。还发现了釉陶片，表面施深绿色釉，内施酱色釉，器表稍粗，但色泽光亮，胎呈亚红色，系小罐类器物残片，壁厚0.7厘米。根据地面散存的遗物分析，榆树川遗址是一处从原始社会到渤海、辽金时期都有人类居住的古遗址。

10. 新兴一号遗址

遗址位于亮兵乡新兴村东南100米处，地当新兴沟沟口。西距亮兵乡所在地5华里，东北距长(春)图(们)铁路50米。一条无名小河从西南穿过村落流经遗址北部，于新兴村东北600米处注入布尔哈通河。

遗址已辟为水田。其范围东西长70，南北宽30米。地面上散存着桦头筒瓦、灰色布纹里瓦片、泥质桥状耳和泥质陶片等渤海时期建筑材料和生活器皿。

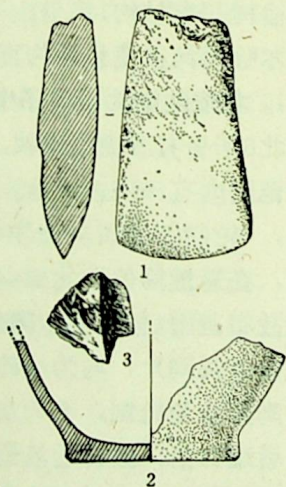
在遗址东侧水渠中发现1件石制矛状器的残柄，残柄中部有一人工钻孔。

根据上述情况推断，此遗址可能是原始遗址和渤海遗址相迭压的文化遗存。

11. 奶头村炮台山遗址

二道白河镇奶头山村西约300米处有一小山名炮台山。山的东、南地势开阔，是一山谷盆地。东有三道白河由南向北流。古遗址位于炮台山的山腰及其周围的台地上。

遗址多已辟成农田。在地面上散布着夹砂褐陶片、黑曜石片等遗物。1983年村民曾在遗址内拾到一把较完好的石斧。石斧，身琢刃磨，平面略呈梯形，横断面为长圆形，顶部微斜，弧形两面刃，长10.5、刃宽5.1、顶宽4、厚2.8厘米。现存的遗物有：



图三 奶头村炮台山遗址出土器物

1. 石斧 2. 陶器底 3. 黑曜石片(1、2 $\frac{1}{3}$, 3 $\frac{1}{2}$)

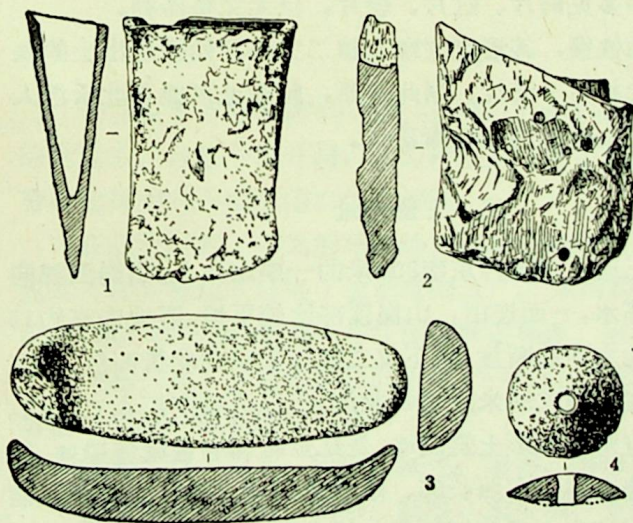
陶底，夹砂陶，手制，平底，假圈足，斜直壁，口部残缺无存，表面呈黑褐色，素面，胎质为红褐色，底径约6、壁厚0.5、底厚0.5、残高5厘米。

黑曜石石片，系打制，周边刃锋利，中部有棱，长宽各约2.2厘米。

瓷碗底。凹底，内外均鼓起，施青灰色釉，釉面光滑，底部露胎；底径4.6、残高约3、壁厚0.4—0.6厘米。

奶头山村虽处长白山北麓，气候严寒，但森林茂密，水草丰富，土质肥沃，提供了人类生存的条件，所以，遗址内既有原始社会的遗物，亦有辽金时期的遗物。

12. 奶头山芳草岭遗址



图四 奶头山芳草岭遗址出土器物

1. 铁镢(1/3) 2. 打制石斧(1/4) 3. 石磨棒(1/6) 4. 陶纺轮(1/3)

遗址位于二道白河镇奶头山村西南2华里的芳草岭东南坡上。遗址东南面有较开阔的坡地，北面有小片荒地和树林，还有通往奶头山的大车道。遗址南距三道白河2华里。

遗址现为

耕地。地面见有少量夹砂红褐色陶片、打制石锄、砺石等。往南100米处地势平坦，散存泥质陶，缸胎器片和瓷片等。

根据遗物分布，原始遗址东西50米，南北40米左右；辽金遗址东西50米，南北约40米左右。在原始遗址中采集到：

1. 石锄，残，打制，体扁平，略呈长方形，表面凹凸不平，宽13、残高13.5、刃宽、0.1、厚2.3厘米。

2. 石磨棒，呈船形，磨面平滑，两端微翘，底为弧形，长32.3、宽12、高3.7、端高6厘米。

3. 铁镗，平面呈梯形，弧刃，有长方形釜，长10.1、顶宽6.5、刃宽5.7厘米。

4. 陶纺轮，夹砂，黄褐色，圆形，中间有孔，一面凸起，一面略平，边缘薄，直径5、孔径0.8、高1.2厘米。

辽金遗址中多见陶片、缸片、瓷片，但无完整器物。

遗址出土的铁镗，其形制同珲春镇二完小原始遗址出土的铁镗相似，其年代相当于汉代。据此推断，此遗址可能是北沃沮人的文化遗存，辽金时期为一处聚落址。

13. 三道遗址

遗址位于三道乡三道村东南300米的一座山岗上。山岗西部向外突兀，三面环水，一面连山。山岗顶部比较平坦，距地表高约15米。山岗南部为立陡的断崖，崖下有二道江由南向北折西流，还有一条无名小河在山岗北90米处向西北流，于三道村南汇入二道江。

山岗西端有两道弧形土筑围墙，是辽金时期的古城堡遗迹。遗址就在西面围墙之内，东西长65、南北宽25米。现已成耕地，西端为采石场。在地表上采集到石斧，褐色夹砂陶片，兽牙，贝壳，以及大量的黑曜石。石斧1件，长9.6、宽4、厚3厘米，两面刃，一面磨制较光滑，刃部有磨损的痕迹。黑曜石多数有加工的痕

迹，有的可做切割用具。

根据出土文物分析，此遗址为原始社会遗存。

14. 沙金沟遗址

遗址在松江镇东约25华里的沙金沟前屯北部山坡地上。南坡下为沙金沟，沟内一小溪由东往西流入二道江。东部有南北向小沟，沟东为宽敞的缓坡地，俗称十垧地。北距秫秸垛约6华里。遗址已辟为耕地，在这里曾发现黑曜石石器物。征集文物中，一件大黑曜石石核，重约7斤，上端边缘有明显的人工打击痕迹，侧面一圈均有打出石片形成的破裂面和波纹，其体积之大，是黑曜石石器中所罕见的。从遗物来看，此处当是原始社会遗址，其范围和文化内涵有待详考。

15. 江源遗址

遗址位于万宝乡南3华里处沿南山自然形成的高约15—20米的台地上。台地平坦开阔，江源村座落在其中部的北端，台地下有由北折南向西蜿蜒流去的古洞河。

在江源村东、南面的旱田地里散布有陶器和瓷器的残片，不见瓦片和其他建筑遗迹。遗址范围较广，东西约1.5华里，南北约500米，村东隔200米，与江源古城堡相连。采集的文物有：

陶器口沿。夹砂黑褐色泥质陶，有斜向压印纹。器形为敛口、折沿、平唇，似直腹罐口部。

陶器口沿。泥质，轮制，灰色，素面，器形为侈口圆唇罐。

瓷器口沿。侈口，圆唇，鼓腹，施灰釉，无纹饰。

观察出土文物，江源遗址是辽金时期的一处文化遗存。

16. 长兴遗址

遗址位于长兴乡东南2华里的河谷平地上。北2华里为长兴北渤海建筑址，南2华里为奉阳北沟渤海居住址。遗址东200米处有长兴河由北向南流过，西200米是长兴乡通往明月镇的公路。

遗址现为稻田。地面上散见少量的瓦片和陶片。瓦片有灰色和黄褐色两种。采集文物有布纹里板瓦，残，黄褐色，长11.5、宽7、厚2厘米，瓦缘饰指压纹。

从遗址地理位置和遗物分析，应是渤海时期遗址。

17. 长兴北建筑址

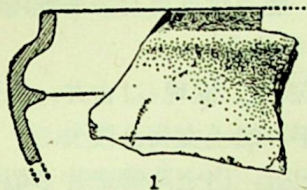
长兴北建筑址位于长兴乡所在地北部明(月镇)岛(安)公路的东侧。对面是乡供销社招待所，南邻长兴村住宅区。遗址上原建有黄烟楼，现已拆除，遗物暴露非常明显。遗址范围，东西约25米，南北约30米，其间散布着密集的陶片、瓦片和少量砖块。在遗址的紧东侧有一人工挖成的地下牛圈，深2米，断壁上夹有陶片和瓦片，文化层厚约1米。遗址底部约1米深处埋藏有很多经人工雕凿的各种规格的条石，其中长80到100厘米，宽30厘米，厚20厘米的较多，也有雕有纹饰的条石，体积较小，可能用于装饰建筑物的门面，现在部分条石被当地一家居民取走自用，地下还埋有许多。

地面采集遗物有：指压纹板瓦、榫头筒瓦和轮制灰色陶片。据说以前这里出土过莲瓣纹瓦当和大量木炭，清代曾建过庙宇。

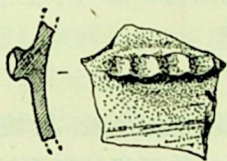
根据上述情况，此建筑址应是渤海时期的遗址。

18. 五峰大包地遗址

遗址在长兴乡北8华里五峰村南尖顶子山下的土包地上，当



1



2

图五 五峰大包地遗址出土陶器

地叫大包地。山下有长兴河由北向南流过，北隔3华里，与五峰山城相望。

在已成水田的遗址北部 高约1.5米的土包(实际是台地)上，瓦片和陶片比较密集，数量甚多；南部散见少量瓦片、陶片。

从土包断面观察，表土层30厘米，以下为文化层，有大量的瓦片堆积；再下是生土层。

遗址南北长约200米，东西宽约50米。土包地原辟为旱田，后因平整土地改成水田，逐年缩小。现仅存东

西长50米，南北宽20米。

采集到的板瓦，残宽15、残长11厘米，灰色，瓦沿饰指压纹。陶器耳，横贴在器壁上，长8、宽1.2、厚1.2厘米，泥质，呈黑灰色，鸡冠状，似手捏而成。陶壶残件，黄褐色泥质陶，素面，直口，斜肩，弧壁，残高12.5厘米。腹内壁附一圈宽1.5、厚1.5厘米的突棱，器形特殊，用途不详。

大包地遗址靠近五峰渤海山城，南与长兴遗址、奉阳北沟渤海遗址相邻，当是渤海时期的建筑址。

19. 奉阳北沟遗址

遗址位于长兴乡奉阳村(奉阳六队)北1华里处，其南2华里有南兴屯，西300米是明(月镇)长(兴)公路，东约200米处有长兴河。

遗址北高南低，南北长200米，东西宽100米，现为稻田地。地面散存较多的布纹里瓦片和泥质轮制陶片。其中一陶器口沿，残长5、沿高2、沿厚0.8厘米，系侈口，卷沿的黄褐色陶罐。遗

址中部还散落一些经人工移动的石块，疑是建筑用石。遗址内的1件石臼，被当地群众砌在河堤上，实物犹在。

十多年前在遗址中曾掘出1个三足铁锅，发现4口古井，拣到过铁箭头。由于多年耕种，古井被填平，出土文物已散失。

奉阳北沟遗址距长兴乡渤海遗址很近，出土陶器残片多似渤海时期的生活器具，因此疑为渤海遗址。

20. 五峰参场遗址

遗址在长兴乡五峰村东10华里人参场附近的西山北坡上，东、西、北三面被群山环绕，只有南面是一片平坦的开阔地。

遗址已辟为农田。在东西长50米、南北宽约20米范围内，散存着少量陶片。1972年在此地建参场时曾挖出布纹瓦和铁箭头等；在深约60厘米处见有木炭灰。

采集到一陶罐口沿，系泥质黄褐陶，内壁呈黑色，敛口，重唇，沿长6、沿高1.5、厚0.7厘米。

重唇陶罐是渤海时期遗物中常见的生活器皿，此遗址应是渤海时期的遗址。

21. 裕民遗址

遗址位于长兴乡裕民村小学操场及其西侧的耕地上。其东是一条狭长的山沟，西临窝集河，东南距五峰山城4华里，北距窝集屯3华里。

遗址面积，东西约100米，南北约50米。在小学操场内零星见到泥质陶片。当地老乡说，小学校舍施工时，发现一口石砌古井，古井内有很多陶罐和1个三足铁锅。在窝集屯西出土过大铁锅、铜匙、红烧土等，在窝集屯北3华里的山麓下见有石函。根据三足铁锅和泥质陶片等遗物判断，裕民遗址可能是渤海、辽

金时期的遗址。

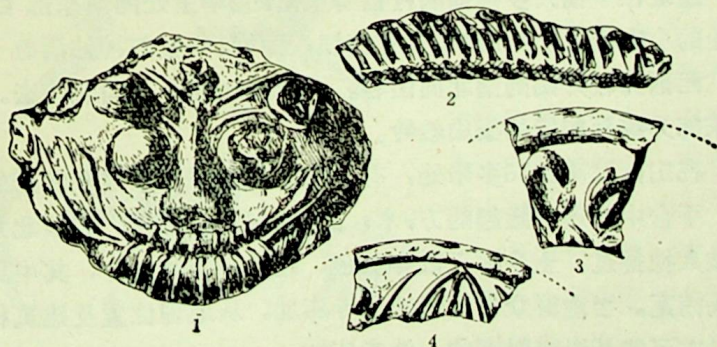
22. 岛兴遗址

遗址位于福兴乡西2华里处岛兴村北山的向阳坡上。南临福兴河，逾1华里是明月镇通往松江的公路，西北3华里有龙水坪村，遗址东、北两面依山，形成北高南低的地势。

遗址东西长约2华里，南北宽约100—150米，西北向龙水坪村沟口延伸约200米。

地面散存大量渤海时期和辽金时期的砖、瓦、陶片，亦见有少量的建筑饰件。遗址东部渤海遗物较多，有6块被人工移动过的础石和一个残石臼。中部，有顺山坡向南伸出高约3米的小台地，似烽火台。岛兴村群众曾在遗址附近的福兴河中发现过一块雕花方石(已被河水淹没)。采集文物有：

1. 方砖。长36、宽18、厚6厘米，灰色。
2. 莲瓣纹瓦当有两种，纹饰各异。其一，残，圆形，灰色，有缘，饰莲瓣纹，花瓣尖部呈山形。厚10、缘高1.4、缘宽1.0厘米；



图六 岛兴遗址采集瓦片

1. 兽面瓦当 2. 滴水瓦 3, 4. 莲瓣纹瓦当(均1/3)

其二，亦残，灰色，有缘，厚0.7、缘高1.2、缘宽0.7厘米，莲瓣较肥大并饰有草叶纹。

3. 花沿瓦。残，泥质夹砂，褐色，饰连珠纹；残宽0.9、残长5.2、厚3厘米。

4. 兽面瓦当。残，泥质，圆形，黄色，饰兽面，眼眉、眼球、鼻子突出。

5. 滴水瓦。青灰色，瓦沿下垂，饰有不规整的斜压纹。瓦沿下部饰带细绳纹的斜向按压纹饰，呈波浪形。

6. 陶器口沿。残，泥质，轮制，灰色素面，似侈口圆唇鼓腹罐。

7. 建筑饰件。残，兽耳状，泥质，黄褐色，饰平行凹纹。长11.5、宽11.5、厚3厘米。

根据上述器物的特点分析，岛兴遗址当是渤海、辽金时期的文化遗存。

23. 神仙洞寺庙址

遗址位于福兴乡神仙洞村福寿屯南约2华里处的河东部百余米处的小山西坡上。南1华里有塘坝，西南1华里与神仙洞位子斜对。西面为较开阔的南北向山谷。一无名小河由南向北流去。遗址东部为绵延起伏的崇山峻岭。

在山西坡高约10多米处，有一南北长50米，东西宽20米的平台，平台中部还有隆起的方9米，高1米左右的土台，其西北角近年被人挖掘过。土台附近散存灰色、红褐色布纹瓦片，其中见有榫头筒瓦。当地群众说此遗址是寺庙址。从地理位置及建筑材料看，有可能是渤海时期的一处寺庙址。

24. 镜城遗址

遗址位于石门镇镜城村西北200米处。南50米有县良种场，东隔布尔哈通河为长(春)图(们)铁路和公路。

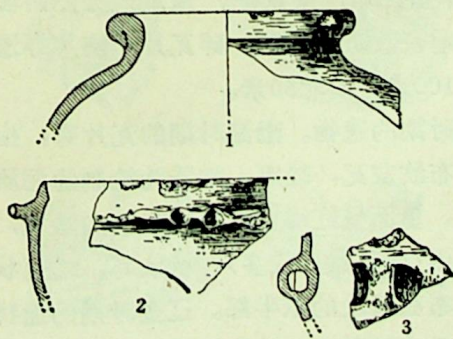
遗址东西长60、南北宽50米，地表散布灰色、红褐色布纹瓦、指压纹板瓦、陶器残片等。遗址内原有不少花岗岩石臼，均被群众拿回村中使用。另外在遗址内还发现有辽金时期的滴水瓦，说明此遗址，在渤海辽金时期都有人居住。

25. 大东沟寺庙址

石门镇北山一队(旧名头沟屯)东约2华里有一南北向山沟，俗称大东沟，长图铁路和公路在沟口西侧山下穿过。寺庙址位于距沟口约3华里的沟北侧山腰缓坡地上。北有高约50米的山岗，距岗顶10多米处有两块自然形成的人脚印状花岗岩大石块。南为缓坡，往东过岭是兰泥村，与遗址相距3华里。遗址向南稍偏东，现已辟为耕地，土质为黄砂土，面积东西37米，南北约40米，在

地面上以及被水冲刷形成的小沟内散存着砖、瓦片，泥质陶残片以及石雕建筑饰件等遗物。在遗址西南50余米处有一泉水。所出遗物有：

长方大青砖，青灰色或黄色，其中完整的长33—34厘米，宽15.3—15.5厘米，厚5.3—5.5厘米，另有一块砖面一端印有兽足



图七 大东沟寺庙址采集陶片

1. 陶罐口沿
2. 陶器纹饰
3. 陶耳(均1/6)

状印痕。

陶器，均为轮制的泥质陶，散布较多，器形多见罐、盆、盘之类器物，颜色多为灰色和黄褐色，质地较坚硬，制作精细。采集的标本中，罐多为鼓腹、斜肩、敛口、折沿或卷沿，盆为敞口、折沿、尖唇。器耳见有竖向桥状耳，附耳处陶壁向内凹。还发现1件盆口沿，下部附有一圈附加堆纹，堆纹上印有手指按压纹。

石雕饰件，残件，砂岩质，残长22、残宽15、残厚15厘米，纹饰为边缘套框，框内有一道圆圈，圈内有似莲花瓣图案。纹饰线条均为凸线。

从出土文物来看，大东沟遗址，当是渤海时期的遗存。根据地理环境和当地群众称其为庙台分析，很可能是渤海时期的寺庙址。

26. 傅家沟遗址

遗址在石门镇茶条沟西5华里的傅家沟内。傅家沟为东西向的狭谷，遗址东距沟口约1.5华里，南临一小河，小河南侧为东西向山岗，北依山，越岭3华里处即是镜城村。遗址地势是斜坡状，往南渐低，现为耕地。地表散布有残砖、碎瓦片、陶片等遗物，数量较多，面积东西约100米，南北50米。

采集到渤海时期和辽金时期的遗物。渤海时期的瓦片有：指压纹瓦，桦头筒瓦等，均为布纹灰瓦，较厚。陶器为轮制的泥质灰陶。器形见有表面呈灰色，里面呈红褐色的平底斜壁陶器底，平肩或斜肩敛口卷沿陶器口沿（此种器口较多），桥状耳，鸡冠状横耳等，这些渤海遗物多散布在遗址的东半部。辽金时期的遗物有花沿滴水瓦。滴水瓦花纹见有两种：一为在滴水正面印有连续菊花纹，其两侧各有两条平行弦纹，下垂的末端为波浪状。另一种在滴水正面饰两道弦纹，之间印有连续方格纹，下垂末端呈波

浪形，其凹处印有以三个为一组的凹窝纹。这类滴水瓦的凹面均为布纹。

此外，遗址内散存一些泥质的建筑饰件，因为都是零碎残片，很难辨出器形。砖为青灰色、宽14.5、厚4.5—5厘米。这些建筑饰件和砖是辽金时期的，还是渤海时期的，有待进一步认识。

傅家沟遗址位于狭窄偏僻的山沟内，面积也较小，而散布的建筑构件却较多，推测当年这里一定有宏伟的建筑物。傅家沟遗址可能是渤海时期的一处寺庙遗址，辽金时期仍被沿用。

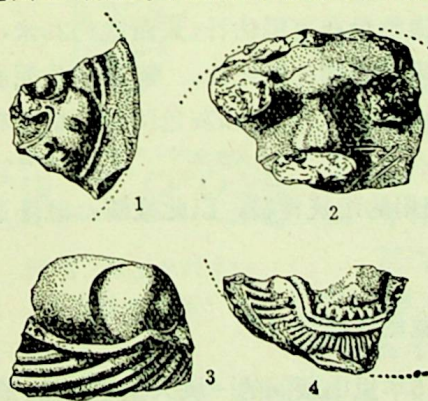
27. 舞鹤寺庙址

遗址在石门镇舞鹤村一队（原舞鹤洞）南3华里处的山谷中，此沟称许家沟，又叫板棚沟。沟为东西向，沟口在东部，遗址位于距沟口约1华里处的一条清湖小溪北沿平地上，现已成为耕地。地面上可见到零星的砖瓦残片、陶片等遗物。在地中部有一东西

10米，南北5米的石堆，小溪北沿台地上也有几处石堆，它们都是从地里拣出的础石、石块、瓦片、陶片、瓷片等遗物堆积而成。

从散存的遗物和地势推断，遗址内可能曾建有从南向北的三重殿。采集的遗物有：

瓦当2件，均为兽面纹瓦当残片；指压纹瓦片1



图八 舞鹤寺庙址出土遗物
1, 2, 4. 兽面瓦当 3. 建筑饰件
(均1/4)

件；筒瓦，褐色，榫头很短，其长度仅有1.5厘米；滴水瓦残件，均饰有斜向连点纹或斜方格印纹；建筑饰件残片，有兽面状或屋脊兽一类的头部残片和角状饰件；泥质陶器口沿，一种为敞口折唇口沿，另一种为直口折沿圆唇口沿；缸胎器残片2，一为瓷缸壁残片，器形大，壁厚1.5厘米；一为小型器物残片，里外施酱色釉。这里的瓦多为灰色，也见有红褐色的，里有粗布纹。

据当地群众介绍，此地近代以来无人居住，认为遗址是古庙址。根据其地理环境和出土遗物以及当地群众中的传说推断，当是渤海和辽金时期的寺庙址。

28. 碱场遗址

碱场遗址位于碱场村南550米处。距遗址东约100米有一条无名小河自北向南流去，再东行不远便是高峻的山岭向南伸延到明（月镇）敦（化）公路东明村路段为止。西部地势渐高，越过乡路，都是山坡耕地，其尽处也是向南伸延的山岭。

遗址早已辟为耕地。根据遗物散布范围估计，东西宽约25米，南北长约70米。在地面上能采集到陶片和瓦片。陶片多为泥质陶，轮制，火候较高。瓦为板瓦，有灰褐色和灰色两种，里饰布纹，瓦头饰指压纹。

指压纹板瓦是渤海时期使用的建筑材料，以此推断，碱场遗址是渤海时期的遗存。

29. 碱场寺庙址

寺庙址在碱场村西南约1.5华里山腰间的一块人工平整的台地上。南约200米处一条清沏小溪向东湍流。迤南迤西都是耸立的高山。寺庙址位居高处，依山而筑，是一深山古刹。

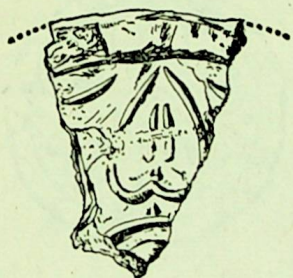
寺庙址现为耕地。其范围东西宽约30米，南北长30米。地表

散布少量青砖和布纹瓦片。西北角有两块基础石露出地面，直径各为70厘米和65厘米。在距寺庙址约200米的灌木丛中，发现一块雕有11个莲花瓣的圆形石，直径22厘米，高15厘米，上下均带榫头，此物可能是寺庙的建筑饰件。

在遗址内还发现有石函两个。据了解，石函盖被碱场村民拿回村里使用。

碱场寺庙址距碱场渤海遗址不远，并出土了渤海建筑材料，当是渤海寺庙址无疑。但在遗址内发现了石函，说明此处也是辽金时期的墓地。

30. 万宝新兴遗址



图九 万宝新兴遗址
出土的瓦当、花沿
瓦(均4/9)

遗址位于万宝乡西北1华里的新兴村内。北依高山，南临古洞河，西300米有万宝古城。北山顶雄踞一古城堡，村内的一条人工水渠由东折南向西流，将遗址分割成南北两部分。

遗址方圆东西、南北各约300米，已辟为农田。在北部地面散见陶片，不见瓦片；南部村落边瓦片较为密集，亦有少量陶片。采集文物有：

瓦当，残，厚1.2、缘高1.7、缘宽1.2厘米，灰色，饰莲瓣纹。

板瓦，残长8、残宽14.5、厚1.5

厘米，黄褐色，瓦头饰指压纹。

花沿瓦，残，瓦沿两侧饰斜压纹，中部饰连珠纹，瓦厚2厘米。

陶器口沿，肩宽4、厚0.7厘米，黑灰色，素面，为敛口圆唇

斜肩罐。

新兴遗址出土了典型的渤海建筑材料，因此定为渤海时期的遗址。

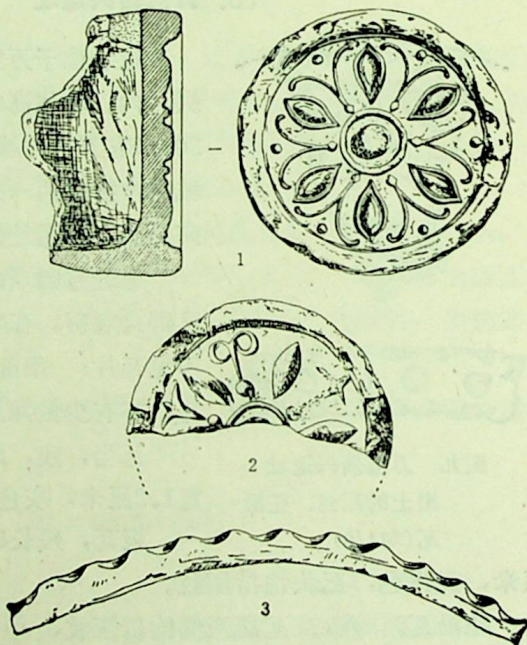
31. 东清寺庙址

座落在古洞河右岸台地上的东清村东部菜地内，有一处古代寺庙址。其东约100米处有一条小河，由西向东注入古洞河，西北距松(江)明(月镇)公路约150米，附近为居民区和村民的菜园。

遗址所在地南北长22米，东西宽14米，是一座高约1米的土台，土台东北部尚存础石5块，其中两块已挪动位置。础石长80—110、宽50—90、厚20—30厘米。其余础石不知下落。地里散布少量布纹灰瓦残片，在南端堆有很多大小不等的石块和砖瓦碎片。

在石堆中发现有莲瓣纹瓦当，指压纹板瓦，樨头瓦，长方青砖以及建筑饰件等。

瓦当有两种，为莲瓣纹和变体莲瓣纹瓦当，直径13.5—14厘米。其一，中心为乳丁，



图十 东清寺庙址遗物

1, 2. 瓦当 3. 指压纹瓦(均1/4)

外侧围一圆圈，圆圈和周缘间，饰等距离的6个小莲花瓣，花瓣之间饰外卷的两叶草纹，两叶间靠周缘处有一小乳丁(图版肆，3)。其二，中部圆圈外侧饰6个椭圆形花瓣，花瓣之间穿插饰十字形草叶纹和两叶外卷草叶纹，三叶形草叶纹等三种不同的花纹。这些瓦当纹饰较为独特。板瓦中见有灰色指压纹板瓦，里有布纹，长40.5、瓦头宽29、厚2厘米。棒头筒瓦，棒头长5厘米，在棒头上有两道横向棱脊。建筑饰件共2件，一为屋脊兽下颌部分，内侧边缘排列有牙齿，前部两侧有两枚犬齿，另一件为怪兽眉眼部分残片。

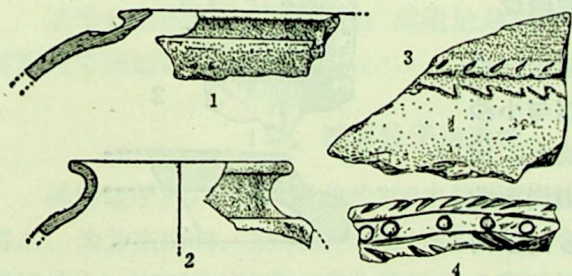
东清遗址是一处渤海时期的遗存。当地群众说它是古代庙址，根据建筑规模和建筑构件推断，可能是渤海时期的一处寺庙址。

32. 东清遗址

遗址位于永庆乡东清村北部古洞河右岸台地上。东部台地下，古洞河由北向南徐徐流去，西临松(江)明(月沟)公路，南有注入古洞河的小河沟，小河沟南部即东清村村落。东清地处松

(江)敦(化)公路与松(江)明(月沟)公路交汇点，是较开阔的河岸台地上的平地。在古代这里是交通要道。

遗址东南部渐低，形成缓坡，面积东西60—



图十一 东清遗址采集器物

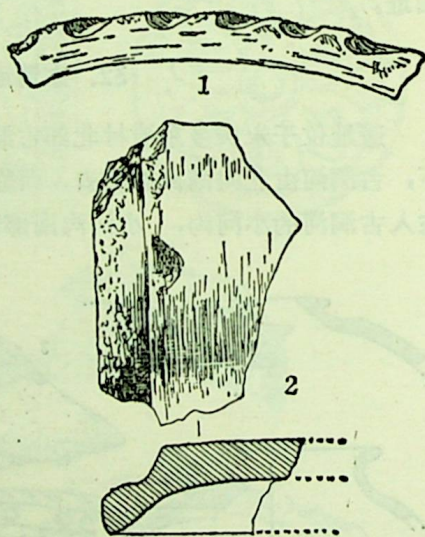
1. 2. 陶器口沿 3. 陶器纹饰 4. 花沿瓦 (均1/4)

150米，南北300米，全辟为耕地。在东南部小河沟附近，瓦片、残砖和陶片散布较多，其范围东西约55米，南北约30米。瓦中见有指压纹瓦，圈线纹瓦，榫头筒瓦等。东北部东西约100米，南北约80米内，石块散布较多，还有10多个石头堆，周围散存泥质灰陶片，疑是古墓群。其北侧有长约150米东西向的土筑墙残迹。据群众反映这里确曾有过土墙，后被平整为耕地。现在的土色呈黄褐色，与原有的土壤色泽不同。其余三面未发现城墙残迹。在整个遗址上散存泥质陶片，器形见有敛口侈唇罐口沿，敛口平唇罐口沿，斜肩侈口圆唇罐口沿等，而多见在肩部有段或棱脊的器形。采集文物中有一件纹饰陶片，在器壁外面饰一条附加堆纹，上划斜线，与此平行还刻划一道波浪纹。

东清遗址，据地面文物分析，当是渤海时期的一处村落遗址。东北部的石堆和土墙，因调查资料所限，暂时难以断定，有待今后的考古调查。

33. 高丽城遗址

遗址位于松江镇松江屯西北12华里，松江镇与小沙河乡交界山岗的南坡上，南距二道江350米，山岗西北4华里，为小沙河乡的沙河屯，东部有山岗坡地向南延伸。遗址所在地是一个平坦、避风、向阳的地方，面积东



图十二 高丽城遗址瓦片
1. 指压纹瓦 2. 榫头瓦
(均1/3)

西长140、南北宽100米，已辟为耕地，地面散布大量布纹瓦片，其中见有榫头瓦，指压纹瓦等，当地人称之为高丽城。

遗址中部有民国时期的寺庙址。遗址偏东处有一建筑台基，东西长18米、南北宽12米，比周围高约1米许。上面散布有大块础石、灰色方砖、泥质红褐陶片等，这些遗物当是与民国寺庙址同一时期的。此台基东面约16米处有一口古井，井口业已塌陷，残径为2.5米，井址西面约6米处还有一池塘址，直径4米，深1.5—2米。

根据遗址的规模及散存的遗物判断，应是渤海时期的一处较大的村落址。

34. 崇实遗址

崇实遗址在仲坪村东2华里大车道北侧的山坡平台上，距地面高约5米。东南距崇实村1华里，南面是河谷平地，从一条东西向沟壑中流出的小溪，由东往西注入仲坪河。

平台东西约30米，南北约3—4米，遗址迭压在原始墓群之上。南部因取土遭破坏，散存有榫头筒瓦，指压纹板瓦，绳纹板瓦等残片。

遗址暴露的建筑材料证明，此遗址是渤海时期的建筑址，很可能是寺庙址。

35. 城墙砬子沟遗址

城墙砬子沟，以其东北约200米处矗立着状如城墙的石壁而得名。沟为东西向，呈东高西低，东狭西宽。遗址位于沟北侧的缓坡地上，东西约100米，南北约50米。南距长兴乡所在地2.5华里，西1华里有由东向西缓流的布尔哈通河上源的长兴河，北依层峦迭障的群山。遗址前还有一急流的小溪涌出沟口，注入长

兴河。

城墙砬子沟开垦为耕地已达四十年之久，因此遗址留存遗物不多，且多经人工移动，被散乱地放置在田头地边。

础石二：其一放在遗址南靠近山脚，长34、宽34、高44厘米；础石顶部有凹槽，长宽17×21厘米，深10厘米，础石为圆角方形，花岗岩质。

其二现存长寿屯一农家院内。宽40厘米，长62厘米，高27米；顶部凹槽上宽27厘米，深22厘米，底宽10厘米，平面呈长方形，砂岩质。

陶片：均残，灰色，轮制，火候较高。其中有带孔陶片1件。

砖：均残，青灰色，其中一块宽15厘米，厚4.5—5.5厘米，长度不详。

当地群众介绍，过去有人在遗址内拣到铜制汤勺，耕土层下尚存大量残砖碎瓦，在遗址东南300米处出土过金代石函盖，石函盖被抛置在长寿屯的耕濠边。

根据上述推断，此遗址可能是辽金时代遗存。

36. 长寿屯遗址

遗址位于长寿屯及其附近。西南距长兴乡所在地2华里，北邻城墙砬子遗址，西50米有长兴河自北向南流，东依高山。遗址西、南、北三面地势开阔平坦，已成大片的水田。

因遗址为村落和水田所占，只能据文物分布状况估计，其范围东西约60米，南北约300米。

遗址内曾出土四耳铜锅、小铜人及白地黑花瓷瓶等遗物，都已散失。现存古井一口，直径1.2米，深5米，被农户改作菜窖。

长寿屯遗址当是辽金时期聚落址。

37. 长明屯遗址

遗址位于长兴乡悬羊砬子沟沟口南坡平台上。东隔明(月镇)岛(安)公路和布尔哈通河约2华里与城墙砬子沟相望，北1华里，即悬羊砬子沟口北坡下，为长明屯村民和长兴林场职工聚居点，迤东有面积较大的岗地，北为群山。

遗址早已辟为耕地，当地人称作“一垧一”。遗址范围，东西约50米，南北约25米。易见遗物多为青砖，也有少量瓦片，多数堆积在地头，是农民整地时抛掷的。青砖尺寸与质地同城墙砬子遗址出土的青砖相同。

现长寿屯一农户家所存石臼，即取自此遗址内。

当地农民介绍，至今地下仍保存数量甚多的砖瓦，每当春耕开犁，必有砖瓦出土。农民曾在这里拣到过铁制箭头。

此遗址可能是辽金时期的居住址。

38. 西北岔遗址

遗址位于长兴乡西北村北部平地上，地势平坦，现为耕地，西依山，东临小河流，遗址面积，东西约60米，南北约400米。由于长年耕种，遗址原貌已不清楚，地面和地头上仅见到零星遗物。遗物中有布纹灰瓦片、泥质陶片、青砖碎块以及粗瓷碗残底和青花瓷盘底等。根据遗物和附近的遗址情况初步断定此遗址为辽金时期的遗存，明清时期也有人在这里活动。

39. 西北岔下屯遗址

西北下屯(即西北五队)位于长兴乡西北村东南3华里处。遗址在下屯南约1华里的平地上。其东北有一山沟，称东沟，西50米有南北向大车道，再往西200米，西北岔河由北向南流去。遗址

在耕地当中，其范围东西约60米，南北约70米。在遗址内，除散存大量的布纹灰瓦片外，也见瓦当和滴水瓦残件。瓦当为圆形，周缘高0.9、宽0.8厘米，瓦当花纹，因残缺过甚辨别不清，勾滴纹饰为斜向并排的长方形小方格印纹，下垂的下端呈波浪状。从地面上的遗物分析，此遗址当是辽金时期的建筑址。

40. 东南岔遗址

遗址在长兴乡西北岔下屯村落南约2华里东南岔沟西部平地上，这里是开阔的河谷平地，遗址东百余米有南北向大车道穿过，西200米西北岔河由北向南流去。其范围东西约50米，南北约7米，现辟为耕地，地面上散存少量的布纹灰瓦碎片和泥质灰陶片等遗物，不见其他有特征的遗物。据当地的老人讲，伪满时，在这里的一处场院中曾出土过玉佛和铁佛，铁佛像原供奉在民国年间建筑的寺庙中，后被日本人拿走。从地面的零碎遗物，附近的遗址和墓葬情况看，似为辽金时期的遗址。

41. 东南岔寺庙址

遗址在西北岔下屯东南约1.5华里，比地面高约50米处的山腰上，东30米处有一高约20米的石墩子，西面为开阔的河谷平地，大车道从西部山下经过，遗址是座落在方约20米的人工削平的平台。地面多见石块，不见其他遗物。据当地群众讲，这是一处古代的寺庙址，叫做庙台，寺庙址的年代，因没有遗物可证，有待查考。

42. 仲坪辽金遗址

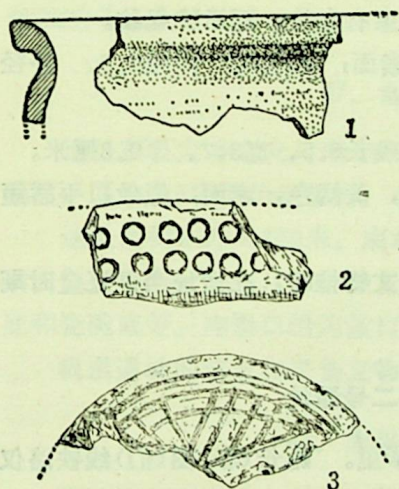
仲坪辽金遗址位于石门镇仲坪原始遗址北，即仲坪小学北部的耕地上。

遗址面积东西30—60米，南北250米，南宽北窄，东部略高。在地表散存有灰色布纹瓦片，红褐色板瓦片，泥质灰陶片，其中一些钻有小圆孔。

在遗址附近曾采集符神1枚，状如铜钱，正中为圆孔，正面有仙人童子飘忽于云彩中的图案，背面有楷书咒文(图二十四)。

根据出土文物分析，此遗址应为辽金时期遗址。

43. 五虎村遗址



图十三 五虎村遗址采集遗物

1. 陶器口沿(2/9) 2. 滴水瓦(1/3)
3. 瓦当(1/3)

遗址位于石门镇五虎村东100米的平地上。东依山，西为河谷平地，越过谷地200米处有从西北流向东南的布尔哈通河，西北距茶条沟村6华里，长(春)图(们)铁路和公路均从遗址中部穿过。

在东西宽约100米，南北长约200米的遗址内散布很多瓦片、陶片。瓦多为灰色或红褐色布纹瓦，陶片多是灰色泥质陶。采集的遗物有：其一瓦当，残，厚1.2，残宽10.5厘米。瓦当的边缘和瓦里厚度相同，残存部分饰划纹。其二滴水瓦，厚1.4、瓦沿残宽5.5厘米。滴水面上饰圆珠纹，里饰布纹。其三陶器口沿，残宽13、残高8、壁厚1.2厘米，侈口，尖唇，鼓腹，器形较大，灰色，有明显的轮制痕迹。

根据遗物分析，遗址为辽金时期的居住址。

44. 龙水坪遗址

遗址位于福兴乡龙水坪长乐洞沟中间的山坡上，北距龙水坪4华里。遗址中间有小溪和车道把遗址分为东西两部分。东部偏南，西部偏北，都处在向阳坡上。

遗址已辟为耕地。东部遗址长约100米，宽约10米；西部遗址长约150米，宽约20米。地面散有少量瓦片和陶片。东部遗址中有现代坟数座。采集文物有：

滴水瓦。残，泥质，灰色，里有布纹，瓦沿饰绳纹。

壶嘴。残，泥质，黑色，素面；残长6、内径2.5、外径3.5厘米。

车箱。残，铁铸，齿轮状。残长6.5、宽3.7、厚0.8厘米。

陶器口沿。残，泥质，轮制，黄褐色，素面，似敛口平唇短颈罐。

根据采集的滴水瓦和车箱等文物推断，此遗址当是辽金时期的遗存。

45. 新兴二号遗址

遗址南距新兴村一号遗址1华里。距长(春)图(们)线铁路仅10米，座落在一片平展的耕地南端。

遗址范围，东西长70米，南北宽40米。地表散布文物较多，有灰色布纹里瓦片，兽面瓦当(残)，沟滴等。另外还有少量的泥质陶器底和口沿。当地群众反映，遗址内原有12口古井，后因开地被填平。

根据采集文物分析，此遗址应是辽金时期遗址。

46. 红旗遗址

红旗遗址在万宝乡红旗村东南隅较平坦的旱田地上，南临古洞河，北邻村民居住区，西约500米处有明(月镇)松(江)公路。

遗址范围东西约80米，南北约50米，散见少量陶瓷片。采集文物有瓷碗底、陶器口沿等。瓷碗底残高2.5、厚0.5、圈足高0.6厘米，施灰色釉，但不均匀，素面。陶器口沿为泥质轮制，素面。

红旗遗址与万宝古城相邻，出土陶片具有辽金陶器特点，据此推断为辽金时期遗址。

47. 金光遗址

遗址在万宝乡金光村南300米处的旱田地上。南约300米为古洞河，西约2.5华里为红旗村，北约1.5华里有万宝古城。

遗址面积东西约150米，南北约200米。遗址已辟为农田，地面上散存有陶片和瓷片，但数量不多。其种类有陶器口沿，陶器底和瓷碗底等。陶器口沿为敛口、卷沿，灰褐色。

根据遗址的位置和采集文物推测，可能是辽金时期的居住址。

48. 太平前屯遗址

遗址位于万宝乡太平前屯东坡地上。北200米处是太平后屯，南约1.5华里有古洞河由东向西流。

遗址方圆各100米，均为农田，地表散布有少量陶片和瓷片。

采集文物有陶器口沿2件，器耳1件，陶器底2件，均为泥质轮制、灰色、素面陶。

从出土文物分析，可能是辽金时期的遗存。

49. 青沟子(原州屯)遗址

新合乡青沟子村，原名叫原州屯。遗址在青沟子村沟口西山坡上。其东500米处有一座南北向小山谷与西山对峙，山下有一溪流由南向北缓流最后注入古洞河，明(月镇)松(江)公路在遗址中部穿过，遗址迤北为河谷平地。

遗址现为耕地，其面积东西约200米，南北约100米。在西山坡地上，曾拾得石斧1件，磨制，残，圆刃，刃部尚锋利，残长8.5、刃宽6、厚22厘米。遗址西部坡度较大，散布少量陶片；东部坡度较缓，散布有较多的辽金时期的陶片和瓷片。

当地村民曾在西山坡田间拣到铁印一方，印文为“𡗗”(图版肆，4)。

根据出土文物分析，这里早在原始社会就有人类居住，辽金时期也是一处聚落址。出土的铁印，有待进一步考证。

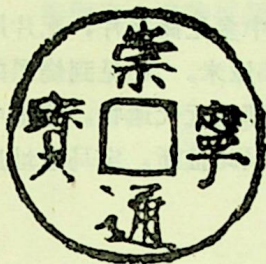
50 新合村(二合号)遗址

新合村(原名二合号)遗址位于新合乡西18华里新合村北山的向阳坡上，南临由东向西流的古洞河，越古洞河100米处有森林铁路和大车道，东2华里是旗杆顶子村。

遗址西部是村民居住区，所以遭破坏；东部是耕地，保存基本完好。在东西约1.5华里，南北约100米的范围内，散存着大量陶片，亦见少量瓦片。

从村东部取土坑断面观察，表土厚30厘米，其下为文化层，厚约23厘米，内夹有陶片和木炭灰，再下为生土层。在西部村民居住区，距地表1.5米左右曾挖出两个砂岩质石臼。在遗址东部的农田地里，散存的文物比较丰富。采集的文物有泥质陶器耳和方孔铜钱等。器耳系灰色，泥质，素面，手捏花瓣形；铜钱为“崇

宁通宝”。



图十四 铜钱拓片

绕过遗址东部的一小山头，便是东、北、西三面环山的开阔地，是一处避风向阳，依山靠水的好地方。在其附近采集到陶器底，为红褐色，泥质，轮制，素面。据说在四十年前有一老年人在山根发现一块各边长约40厘米的方石，方石上面雕有云纹。此地因古洞河改道，

开阔地大部分被隔在河南。

从出土文物分析，可能是辽金时期的村落址。

51. 旗杆顶子遗址

遗址距新合乡西15华里，在旗杆顶子村东的河谷平地上，北有古洞河由东折北向西流过，南靠森林铁路和大车道，西北距新合村遗址2华里。

遗址东西长200米，南北宽约50米，均已辟为耕地。东部散存有陶片和瓷片，西部为居民区，已遭破坏，北部因古洞河改道被冲积成一片沙土地，不见文物。

采集文物有：陶器底，泥质，轮制，素面，呈黑灰色。瓷碗底，施灰白釉，敞口，矮圈足，外壁有斑痕，内壁与碗底接连处未施釉；圈足高0.6、厚0.4、碗底厚1厘米。

此遗址可能是辽金时期的居住址。

52. 宝马遗址

遗址在二道白河镇宝马城东约1华里处的河岸平地上，宝马河由西向东在遗址南侧流过，河对岸是白河林业局退休职工住宅，北为缓平的山坡，过岭3华里有通往通化方面的铁路。

遗址已辟为耕地，其范围东西40米，南北30米。地面散存泥质灰陶片，布纹灰瓦片，碎砖头等。瓦片中多见筒瓦片，瓦片厚1.9~2.6厘米，青砖(长方砖)宽16.7、厚5厘米。还见到烧黑的板石、铁锅残片、灰釉青花瓷片等，这些都是近代遗物。遗址中所见古砖瓦与宝马城出土砖瓦基本相同。以此推断，宝马遗址应是辽金时期的居住址。

53. 女真祭台

女真祭台在白头山天池东40米的钓鳌台上。钓鳌台是火山岩形成的漫坡状台地，东距滚石坡1华里许。女真祭台的方位，在白岩峰(原华盖峰)南185°，它是由大小近似的玄武岩石块人工垒成的，略呈圆形，南北略长，东西略窄，最大直径2.5米，高约0.7米(图版拾壹，4)。

《长白山江冈志略》载：“台上有一石堆，相传女真国王登白山祭天池曾筑石于台上，故今尚有遗迹。”女真族(满族)及其祖先，一直把长白山当作神山奉祀，到了金朝、清朝正式封长白山为神。所以，女真祭台有可能是金代或清代的遗物。

54. 青沟子寺庙址

寺庙址位于新合乡青沟子村北1.5华里森林铁路南侧的旧砖场内。其北1.5华里有古洞河由东向西缓流，西500米左右是明(月镇)松(江)公路。旧砖场已废弃辟成耕地，四周是一片沼泽地。

庙址因建砖场已遭破坏。在东西约100米，南北约30米的地面上，散见陶器、瓷碗残片。采集的遗物有陶器口沿，泥质，灰色，素面，轮制，侈口，圆唇，似陶盆；另有一瓷片，釉色灰白，饰青花，似瓷碗。

征集到寺庙址内出土的铜佛1尊。铜佛为观音菩萨座像。重1公

斤，通高15厘米，工艺水平较高。

根据出土遗物推测、可能是清代的佛教庙宇。

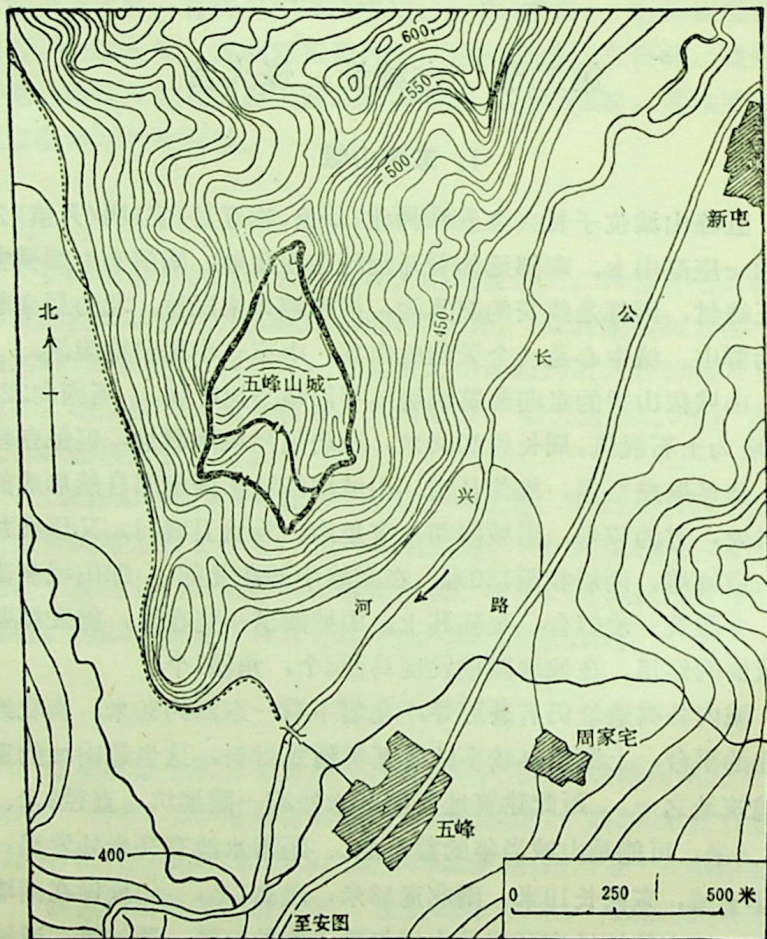
第二节 古城址、烽火台

1. 五峰山城

五峰山城位于长兴乡五峰村北1华里，临近岛(安)明(月镇)公路的一座高山上。东部延伸着开阔的岛安盆地，南部有人烟稠密的五峰村，西部是狭长的窝集沟，沟西端为裕民村。北为层峦起伏的群山。城中心是一个天然的山谷，中有一小溪向南湍流。

山城依山脊的走向修筑城墙，平面略呈树叶状，西南向220度，墙为土石混筑，周长约2000米，城墙虽经风雨剥蚀，但保存较好，依然壁垒坚固，雄伟壮观。山城城门址在西南部自然形成的豁口处，宽为17米，出城门即达窝集沟。为拱卫城门，又依次加筑一道城墙，两墙相距150米。在东墙中部和北部，即山城制高点，各建筑一瞭望台，登临其上，山城四至一览在目，能发挥监视敌情的作用。在城墙四壁发现马面4个，角楼1个。

城内各类遗址仍有迹可寻，北墙下有一东西约30米、南北约20米的平台，上面散存较多的砖瓦类建筑材料，这当是山城的重要建筑址之一。距此建筑址西南30米处有一圆形坑，直径8米、深1.5米，可能是山城当年的蓄水池。距蓄水池东50米处发现一座小土城，东西长19米，南北宽18米，残高1米，门址设在南墙正中。这个建筑址有可能是山城权要人物的府第。通过第二道城墙北行，能看见山谷两侧人工修筑的数处平台，并留有房场遗迹。在房场遗迹上，能采集到瓦片、陶片、灰色砖块等遗物。这些房场显然是山城的兵营或居民的居住址。



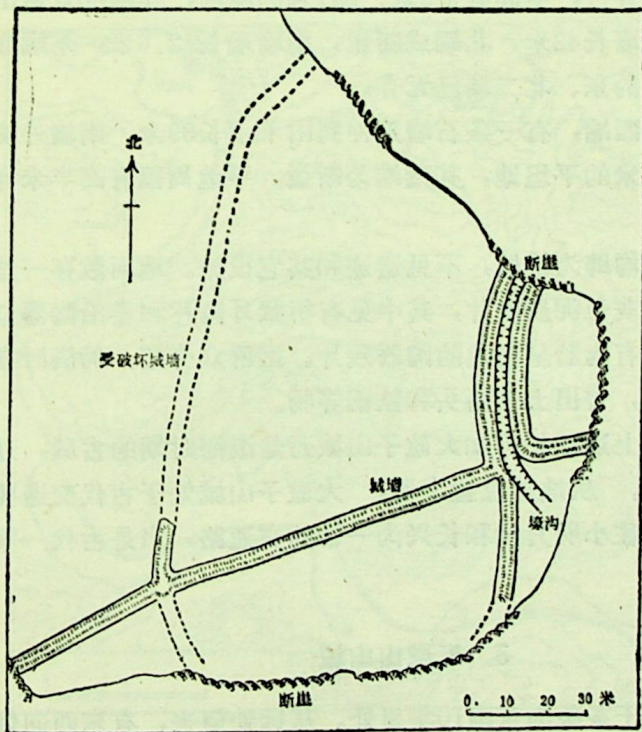
图十五 五峰山城地理位置图

据五峰村居民说，早年在山城拣到过铁镞。

山城位居险要，扼控岛安至明月镇的古代交通要道，雄视西南部窝集沟群落，山城应是古代一军事要塞。根据出土文物和城的形制推断，山城可能始建于渤海，辽金时期加以改筑，继续沿用。由于文献缺乏，对于山城的朝代更迭和历史演变，有待进一步考证。

2. 大砬子山城

从明月镇东北顺长兴河河谷行10华里许，有一座向东伸出的



图十六 大砬子山城平面图

的高约30米的小山岗，大砬子山城即修筑于此山岗的东端，南距大砬子村约3华里。大砬子村东有小明月沟（丰产村），由此通往龙井县的三道湾乡，一直可达延吉；西为长兴沟，可通往敦化县的大石头、汪清

县蛤蚂塘、黑龙江省宁安县镜泊湖一带。山岗西北部与高山相连，其余三面为开阔的河谷平地。明月镇通往长兴方面的公路紧贴山根与长兴河平行穿越。山城的北、东两侧由于多年采石而成为人工断崖，城垣无存，西部为缓坡，通往长兴方面的旧道在山城西侧越岭而过。北墙和西墙因修梯田被破坏殆尽，只能隐约看出残迹(图版贰，3)。

城形不规整，略呈梯形，东墙约长42米，南墙长86米，西墙长140米，北墙75米，周长约340余米。南墙保存尚好，城垣底部为夯土，上部垒石，基宽6米，高约2米。城东部附有一小城，两城相接处两墙并行，中间有宽6米、深1米的壕沟，其南部直通山下。小城的西墙长42米，北端成断崖，南墙残长12.6米，东端亦成断崖，小城的东、北二墙已无存。

在南墙的西端，有一条石墙延伸到山下，长39米，南墙外侧为宽约20—30米的平坦地，其南端为断崖。平地周围有高半米许的围墙残迹。

城内地面均辟为耕地，不见遗迹和其它设施。地面散存一些轮制黄褐色或灰色泥质陶片，其中见有桥状耳陶片和卷沿陶器口部残片，另外有陶胎呈白色的陶器残片。据群众介绍，伪满时期在这里修路时，曾出土铁箭头和铁锅等物。

通过观察上述器物可知大砬子山城乃是渤海时期的古城，辽金时期仍沿用。从地理位置上看，大砬子山城处于古代交通要冲，能扼控通往小明月沟和长兴沟一带的交通路，当是古代一军事重镇。

3. 五虎山山城

五虎山位于茶条沟东南10华里处。从远处望去，有东西向依次相连的五个山峰，巍峨耸立在群峰之中，高约300—400米，人

0·6米，顶宽1.2米(图版贰，2)。

城门有二：其一在西南部沟内，距沟口约1华里处，宽3米，两侧用基宽7米、高3.5米的石墙横堵山沟，北侧墙长20米，南侧墙长100米，其末端均接在石砬子上。沟内溪水流过此豁口，当年可能既是排水道又是通道。其二在北部第三峰和第四峰间的山口处，也有石筑墙，中有一缺口，宽约2米，当是门址，紧靠西侧有一径约7米、高5米的石砬子，可能用作哨卡。门址外面附有略呈半圆形的石砌瓮城，中部有缺口，两缺口间距为14米。从此门顺沟往南下，就是城内，现在登山砍柴均通过此地。

城墙上瞭望台或马面等设施。在第二峰和第三峰之间山口处的城墙上，附有向外突出的半圆形石墙，径10米，墙宽5米。第二山峰北侧有向北延伸7米的石墙，高2—3米，宽3米，似瞭望台，站在这里北部左右二沟尽收眼底。第二山峰和南墙上有三处向外突出的城墙，当是瞭望台或马面。从第二峰到第一峰间有一道高半米许的土墙，可能是把第一峰作为城外的瞭望台，此土墙是来往的通道。

城内有房场遗址10余处，类似积石墓的石堆亦有10余处，这些都分布在靠近河沟的两侧坡地上。有些房场为台阶式，靠河的一侧用石头砌成台阶；还有些是把坡地挖成簸箕状，这些房场规模较大。另外有径约5米的凹坑。在离西南门址东约200米处沟南侧的高约10米的缓坡上，有一人工削平的平台，东西长30米，南北宽8米。现在城内外草木丛生，叶落成毡，未发现任何遗物。

五虎山山城，其地势之险要，城墙之雄伟，在延边地区是少见的。此山城的年代无据查考，根据城的形制和附近的古迹分布情况推断，可能是渤海时期的古城，辽金时期仍然沿用。此地是从图们江流域通往敦化、吉林一带的必经之地，五虎山城必为古代扼守水陆交通的军事重镇。

4. 榆树川古城

石门镇榆树川一带山峦迭障，群峰耸立，布尔哈通河沿山间峡谷由西北向东南蜿蜒穿流。这里山水辉映，风景壮美。榆树川古城位于榆树川火车站北约1华里处的河谷小盆地上。南200米有布尔哈通河，北依陡峭的山岭，榆树川五、六队村落座落在南约90米处。古城所处地势比周围地面高出1米，今已辟为水田，只有西北角一块稍高，被农民开成菜地。城墙基本无存，仅西墙北端隐约可见，留有遗迹。南墙址上有石堆一排，西南角有一径5米，高1米的石堆。从西墙北端新开水渠断面观察，城墙墙基为石块垒砌，其上部为土石合筑，宽4米、残高1米。城的平面为长方形，东墙98米，西墙105米，南墙150米，北墙143米，周长约500米。西墙方向190度。

城内地面散存扁平大石块和河卵石块，零星见到布纹瓦残片，有灰色、褐色和黑色三种，瓦厚1.4—2厘米，也见青砖碎块，陶器为轮制的泥质灰陶片，亦有红褐色的。根据城内的遗物和南5华里有龙井县太阳古城的情况推测，榆树川古城可能是渤海时期所建，辽金时期沿用。

5. 城门山山城

城址位于石门镇舞鹤村一队（原舞鹤洞）南约6华里处的城门山上。城址附近为海拔600—900米的绵亘山区，东南8华里有天宝山电视转播台。紧临城东为南北向长沟，俗称黄老毛子沟，沟内溪水由南向北激流。沿此沟向北可通往茶条沟、明月镇等地，往南可通往神仙洞、天宝山以及长仁、头道沟等地。城北为哑巴沟，顺沟可通往福兴一带。城址所在地是古代的交通要冲。

山城系直接利用险要的自然山势而修筑。城内为一西高东低的东西向沟壑，城墙是陡峭的山岭，周长约5华里，高50—100米

左右，均为50度以上的陡坡或悬崖。西为高耸的山岭，海拔达900米。在东北部宽约40米的沟口处，有一道石墙横堵，石墙系石块垒筑，宽约8米，高约3米许。在其两端各有缺口，北侧的为水沟，南侧的是门址，宽约4米，今为登山小道。

现在城内外均是茂密的树林，在城内中部偏北缓坡地里，有两处土围墙。其一，东向，南北长40米，东西宽10米，东、南、北三面为土筑墙，墙宽3米，高1.5米，西侧则靠坡，未筑墙。东墙上有门址2处，二门相距15米，各宽1.5米。围墙内，有7、8个扁平大石块，当是础石。其二，在上述围墙的东北约20米处，南向，东西长20米，南北宽9米，东、西、南三面为土筑围墙，北部利用山坡不见墙。南墙中部有一宽2米的缺口，当是门址。这些土围墙可能都是当年的兵营址。在第一土围墙东约10米处，有一方形凹坑，方约8米，深0.5米，似房场。再顺坡向东约40米处，有一口枯井，系石块垒砌的圆井，径2.5米，现深1米许，井内树叶堆积甚厚。

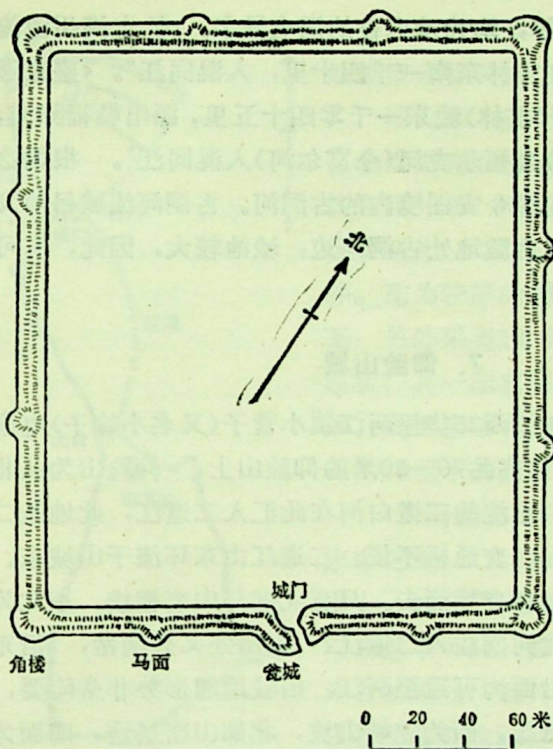
城门山山城无文献可查，年代也无实物可证。根据其地理位置和附近的古迹分布情况分析，可能是渤海或辽金时期，扼控交通要道的军事要塞。

6. 万宝古城

万宝古城位于万宝乡西南1华里的古城村。古城村又名河西大甸子。东200米许古洞河由北流向西南，东北300米许有新兴村遗址和古城堡，东南2华里有江源村遗址和半拉城遗址。城址建于万宝平原上，是安图县为数不多的平原城之一。

城址呈长方形，夯土筑，东西墙各222米，残高3.5米，残基12米，上宽5米。南北墙各181米，残高2.5米，周长800余米。城墙四角各有角楼1，四墙各有马面2，门址开在南墙，宽12米，门外有瓮城。

据当地老户讲，万宝古城在30年前，保存很完好，城墙上尚



图十八 万宝古城平面图

万宝古城是明代禾屯吉卫的治所。1974年在洮安县向阳公社玉城大队七官营子村西南400米处的明代遗址中，出土了“禾屯吉卫指挥使司印”是实物证明。“卫所”的称谓始于明代。大抵五千六百人称卫，分统于各省的都指挥司（都司），由中央五军督府分别管辖。据《明太宗实录》记载：“永乐七年己卯，禾屯吉河等处女真野人头目粉甫来朝，设禾屯吉、失里木二卫”。禾屯吉是以河流命名，应在禾屯吉河流域。乾隆年间绘制的《盛京、吉林、黑龙江等处标准注战迹與图》，有河道吉河满汉并书的名字。《大清一统與图》标名为“和通集河”。和道吉、和屯吉、赫通额、合克通

有一道高1.5米左右的掩体设施，并可走马车。伪满时期，日本军国主义者为割断群众与抗日联军联系，推行“集团部落”、“归屯并户”的反动政策，城内住户增多。现在城址，除南墙尚有一残段外，几乎全遭破坏，已看不出原来的面貌。

根据古城的建筑形制，定为辽金古城当无误。

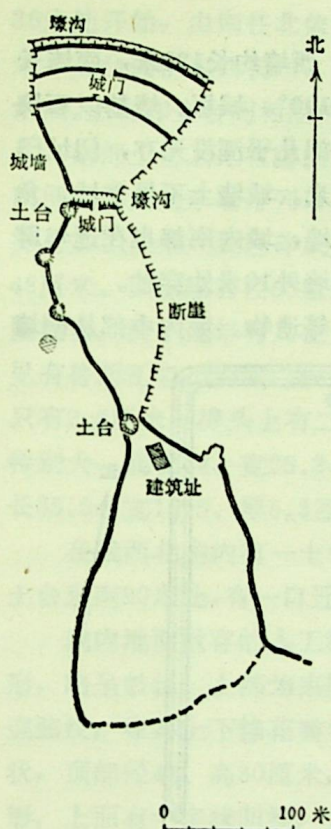
有人考证，万

吉、和通集、活同几等，均为禾屯吉的同名异字。《钦定满州源流考》谓：“和通吉河在吉林东南一千四十里，入混同江”。《盛京通志》谓：“合克通吉河(吉林)城东一千零四十五里，源出勒福陈岗，西北流(后又西南流)会福尔虎河(今富尔河)入混同江”。根据这两项记载，禾屯吉河即今安图境内的古洞河。古洞河流域目前发现的城址不多，万宝古城地处古洞河边，城池较大，因此，有可能是禾屯吉卫的治所。

7. 仰脸山城

城址位于距松江镇西25华里两江镇小营子(又名小岭子)屯南6华里处的二道江右岸高约70—80米的仰脸上，仰脸山为从北向东南延伸的山岗。北流的二道白河在此汇入二道江，此地是二道江流域的山间峡谷，交通极不便。二道江由东环流于山城东、南、西三面，然后向西奔流而去。只有北部与山峦相接。东北为山沟，沟内溪水由北向南注入二道江，沟深处又分两岔，沿东沟可通至小沙河，沿西沟可通至两江。山城地理形势非常险要，东南两面有临河的悬崖，西为陡峭山坡，北部山峦层迭，南面为二道白河两岸起伏不平的丘陵地带。

山城利用自然山势而筑，城垣为土石混筑。城的平面不规则，略呈葫芦状，东西窄、南北长，周长约3华里。北部有两处收缩成脖子状。城内被划分成3个区，其中南区最宽敞。北部有三道城墙，第二道城墙最高大，基宽7米，高2.1米，中部有一宽4米的缺口，当是门址。第一道墙外侧有一条壕沟，宽3米、深1米。第一道墙与二道墙相距17米，第二道墙与第三道墙相距25米。第三道墙外侧附有宽5米的“U”形土围墙。在第三道墙南约75米处，还有一条东西向人工挖掘的深沟，宽6米，深2米，沟两端均与山坡相接。紧靠此壕南侧有一道墙，中部有一宽3米的缺口，亦是



图十九 仰脸山城平面图

门址。此墙南为中区。在西墙上有3处瞭望台等设施，东墙上有1处。

城内草木丛生，落叶满地。在南区北端见有2处相邻的房场，北侧房场东西20米，南北宽15米，这里发现很多瓦片，其中见有指压纹瓦片多件。瓦为较厚的黑灰色或红褐色布纹瓦，另外采集1件陶网坠，体呈扁圆柱状，其一端有凹槽一圈，长5.4厘米。南侧房场长15米，南北12米，为深约20厘米的浅坑。

《安图县志》(民国十七年本)古迹志中记载：“古城 在县西五十里仰脸山上，城垣周围约四里余，榛莽荒废门户悉不可辨，惟见残缺瓦砾，相传为古城遗址，但其雄踞高岗临峰修城或者居高临险以备防守之所，不知何代所筑。”

这个记载与山城形制基本相符。

根据城的形制和出土遗物推断，仰脸山城应是渤海时期的军事城堡。

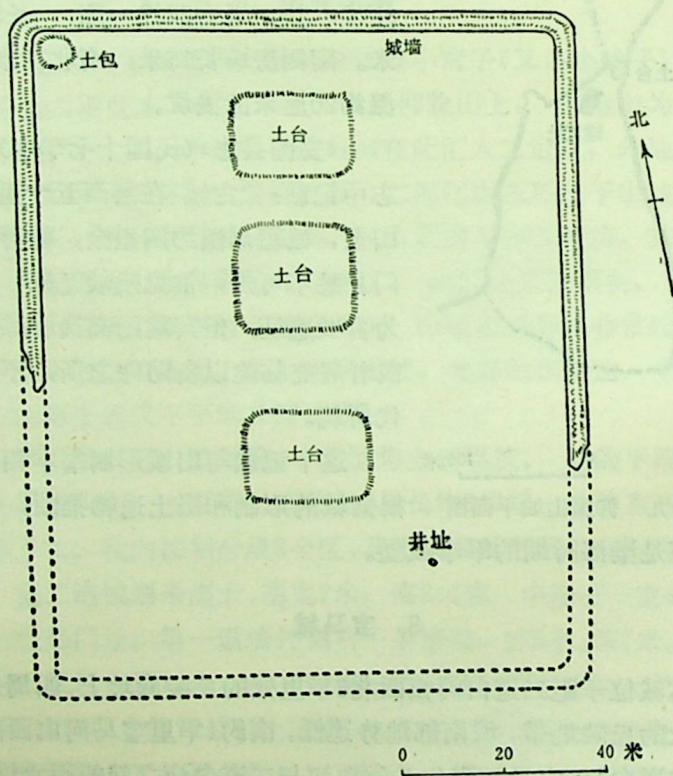
8. 宝马城

古城位于距二道白河镇西北8华里处的丘陵南坡上。四周是绵亘起伏的丘陵地带，城南部地势逐低，南约1华里宝马河由西向东注入二道白河。宝马河现作头道白河与二道白河之间的引水渠。宝马村座落在城西北2华里处的头道白河右岸，西南10华里有歪至顶

子(又称平顶山)。

此城平面呈长方形，东墙长126米，西墙约长132米，南墙长103米，北墙长104米，周长465米，方向190°。城垣、墙基以石块垒砌，上部土筑。城墙破坏严重，南半部几乎湮没无存，门址已看不清，北墙保存较好，宽4米，高1.2米。城墙上不见瓮城、角楼、马面、护城河等设施。城外均为耕地，城内南部也在近年辟为耕地。通往宝马村的東西向车道在北墙外10米处穿过。

城内外散存很多础石、瓦片、陶片等遗物。城内中部从南墙



图二十 宝马城平面图

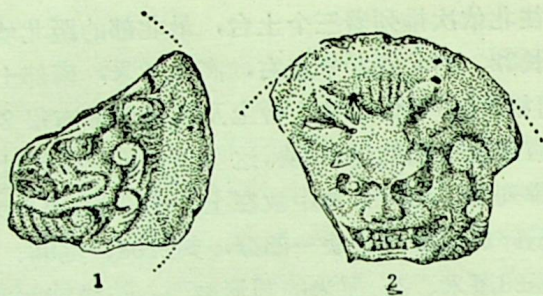
36米处开始，由南往北依次排列着三个土台，最北部的距北墙14米，土台面积东西长22、南北宽20米左右，高1—2米，南部土台最高。土台和土台间相距约10米，这些土台上及其周围散布很多瓦片，南部土台上见有露出地面的础石4块，这些土台可能是殿址。南部土台南侧东端排列着4个础石，其中放在土台中部的1块最大，并且加工很细，现已碎成数块，残缺一部分，其长98、宽96、厚48厘米。顶部雕有径83厘米、高4厘米的圆形鼓面，边缘饰2个圆圈纹饰。由于近年有人在土台上开小片荒，挖出很多瓦片，其中见有兽面瓦当、勾滴、板瓦、桦头瓦、青砖等。筒瓦桦头短、长只有2.5厘米，桦头上有二道棱脊。瓦均为布纹灰瓦。有一块砖特别大，残长44、宽25.3、厚6.8厘米，还有一块完整的长方砖，长35.5、宽16.5、厚5.3厘米。这些无疑是辽金时期的遗物。

在城西北角内有一土包，径8米、高1.5米，用途不详。在南部土台东南20米处，有一口近代水井，井框用木头迭筑，井内尚有水。

城内地面散存的人工移动过的础石有如下几种：其一，圆柱形，略呈鼓状，上部为束腰状，顶部径50、高33厘米，凹处有三道弦纹，在其上下饰花瓣状几何图案(图版肆，6)；其二，为鼓状，顶部径48、高30厘米，无纹饰，但加工精细；其三，为方形，上面有十字状凹槽；其四，方形础石，上面凿成长6、宽3、深5厘米的3个长圆形凹坑；其五，为手磨底盘状，直径55、厚23厘米，这类础石共2个。所有础石均为砂岩质。

城内外地面散存的遗物有瓦片、砖头、建筑饰件、陶片、瓷片等。瓦片，多为灰瓦，亦有少量的红褐色瓦，均有布纹。陶片为泥质灰陶，均为平底器，器口多见侈口卷沿。建筑饰件为泥质，有鹿角状、尖舌状等，均为残碎小片，原貌不清。

1978年省考古队在此城普查时，发现一些指压纹瓦片，从而把此城断为渤海城。



图二十一 宝马城出土瓦当(1/4)

《安图县志》

(民国十七年)古城志中记载：“报马城在县西南距城七十里，有古城一座，建修之年无所稽考，现已颓废不堪，仅有城基尚在，遍地瓦砾而已，计城周围二百六十丈。”

从城内遗物看，该城系渤海时期所建，后为辽金所沿用。宝马城位于唐代渤海国与唐朝来往的主要交通道——“朝贡道”上，因此，当年是一座很重要的古城。在学术界也有人把它推定为渤海时期中京显德府所辖的兴州。另外还有唐代一将军在此地得宝马，因而称宝马城的传说。

据当地老人讲，清末，在城内建过寺庙，在城西北角内有尼姑的座棺，现已毁坏无存。城内不见清代砖瓦，而加工精细的几种础石与哈尔巴岭上的依克唐阿德政碑附近清代庙宇、松江镇高丽城天明山民国时期寺庙址的础石相似。据此分析，上述口碑资料是可信的。

9. 万宝新兴古城堡

新兴古城堡建于万宝乡新兴村北山上。当地人称此为“点将台”。此山高约50米，登城堡可一览万宝平原的全貌。北山下的古洞河由东绕北山东麓向南流去。东南为险峻异常的悬崖峭壁，西北紧连起伏的群山。南隔森林铁路与新兴遗址相望(图版贰，4)。

城堡略呈三角形，东西长28米、南北宽18米。西北有高约2米的土筑城墙，墙外有宽约5米、深约1.5米的护城沟。城内地

勢平展，避风向阳，确是古代一处易守难攻的军事阵地。

城堡下西南部有渤海建筑址，散存大量陶片、瓦片及渤海典型建筑饰件莲瓣纹瓦当。据此，推定为渤海时期的古城堡。

10. 江源古城堡

江源古城堡座落在万宝乡南2华里江源村东约200米处，是修建在万宝平原南部台地上的一座古城堡，当地人称为半面城或半拉城。站在城堡上可瞭望万宝平原的东、西、北三面。城堡南与江源村遗址相接。

城堡内已辟为耕地，南为长约50米、高约3米的土筑城墙，外有深约1.5米、宽3米的护城沟。城堡东西65米，南北28米，散存有较多的瓷片，亦有陶片。

瓷盘一，残，通高2.8、口径约15厘米。矮圈足，足底径约5.5、足高0.5厘米，为敞口浅底盘，白胎，施青灰色釉，呈影青色，表面施釉不匀，盘内有斑点。

瓷盘二，残，也是敞口浅底盘，通高3.3、口径约13.5、圈足径5.3、足高0.7厘米。灰胎，施灰色釉，器物内外轮痕明显，盘内有斑点。

陶器耳，泥质，灰色，桥状耳，长5、宽2.3—3、厚0.5厘米。

古城堡与江源村遗址出土瓷片都具有辽金瓷器的特点，因此推断为辽金时期的古城堡。

11. 三道古城堡

古城堡位于三道乡三道村东南300米的山岗上，三面环水，东部一面连山。南面断崖下有二道江由南向北，然后折向西流，北面有小河绕过山岗西端，在三道村南汇入二道江。山岗西端已辟为石场，北200米处有松江镇通往和龙的公路。古城堡方位南

偏东50度，当地群众称为高丽城。

在城堡的东部，有两道南北向的弧形土筑围墙，相距26米，将城堡分为内城和外城。两道围墙的东面墙根下，均有壕沟。城堡的南、北、西三面都是以天然的悬崖为墙。城堡形势险要，易守难攻。

城堡的外墙，也就是东墙，长28、墙外高1、里高2、顶宽3.5、底宽6.3米，壕深0.5、宽1.5米。内墙，即西墙，长50、宽3、外高3.5、里高1.5米，壕深2、宽4米，内墙的北半段是沿着城堡北部悬崖修筑的。

古城堡东西长92.5米、南北宽25米，未发现门址，两道墙的南端，靠近悬崖处，似为通道。

城堡内已辟为耕地，在耕地上散布有灰色陶器口沿、器底残片、瓷片以及黄色釉陶和陶网坠等。口沿的形制有敞口和卷沿等几种。陶片的纹饰有小斜方格印纹、两道横向绳状凸弦纹。瓷器残片有口沿、器底，口沿分直口和敞口，颜色呈淡绿色，其中一件为冰裂纹瓷片。

遗物在内城散布较多，而且发现了原始社会的遗物，如石斧、夹砂褐陶、兽牙、贝壳等，说明古城堡是建筑在原始社会遗址上的。根据古城堡的形制及遗物的纹饰和特点推断，当属辽金时期。

12. 三道白河古城堡

在松江镇三道白河村东1华里处，有一座长满落叶松林的孤山。山东南角有村小学校，西为低洼地，三道白河在西约300米处由南往北流入二道江，山高约10米，往北逐低，古城堡修筑在山的西南角。

城址略呈圆角方形，方向面南。城垣只见北、东两墙，西、

南两面是陡坡不见城垣。东墙残长50米，北墙残长50米，周长约200余米，均为土筑，基宽4—5米，现高0.5—2米。东、北二墙外侧有宽3米、深1米的壕沟。在东北角外还有一道向东北方向延伸的壕沟，长约70米，宽5米，深1米许。东墙外30米处有一人工挖掘的深坑，东西长14米，南北宽10米，西壁深2.5米，东壁深1米许，似房场。

据当地群众讲，过去曾在此地常拾到铁箭头等遗物。

根据距古城堡北3华里处，即二道江北岸山腰有很大的一处渤海遗址，沿二道江西行，相距10华里许又有渤海仰脸山城等情况分析，古城堡应是渤海时期的军事城堡。

13. 长兴东山烽火台

长兴乡所在地对面隔河谷平地，有一条南北向起伏的山峦。其中一座紧临布尔哈通河的突兀山峰，名曰东山，烽火台即修筑于此峰之上。登上东山，西部的锯齿牙山，西南部的大砬子后山，南部高崇的丰产后山，北部窝集沟的裕民村，长兴乡所在地及其迤东迤西的村落，均清晰可见。东山上共有两座烽火台。

一座在东山山巅的西侧，呈椭圆形，南北径18米，东西径24米，北高南低，内有凹坑，用于燃火。烽火台四壁用杂石垒砌，较为坚固。东南两壁垒石高度2米，西北两壁依陡峭的山崖垒石加高。

另一座相隔西部烽火台26米，亦是椭圆形烽火台，东西径12米，南北径5.5米，北壁高度为1.5米，东、西、南三壁因受自然的破坏，仅存痕迹。

从岛安村经长兴乡至明月镇，从长兴乡西行经锯齿山山腰通路至亮兵乡的凤栖、东明村，原有两条古道。东山烽火台所处地理位置，明显地能起瞭望警戒作用。又据烽火台周围多渤海、辽金时期遗址分析，东山烽火台可能是渤海始筑，辽金沿用的军事设施。

第三节 古墓葬

1. 石灰窑沟古墓群

古墓群位于明月镇东郊石灰窑沟沟口东南端一突起的高约10米的山岗上。山岗顶部平坦，墓群集中于距山岗东端60米处。南为开阔的布尔哈通河冲积平原，西南为高崇的吐月山。明(月镇)岛(安)公路在山岗下旁越。

墓群表土为黑色腐质土层，厚约20厘米。墓群面积，南北20米，东西15米，约有20多座墓葬。中部有一隆起的石堆，直径7—8米，高0.5米许。石堆边缘堆着石板和石块，其中夹有夹砂褐陶片，这些石板和石块都是出于墓群之中。从西部开小片荒形成的断面观察，墓为石棺封石墓，用材多为石灰岩，在已破坏了墓葬中，尚能看见人骨碎屑，但葬式不明。

采集的夹砂褐陶残片中，见有器底和口沿。器底为平底斜壁，口沿为直口圆唇，均为小型随葬品。

根据墓葬形制和随葬品推断，这是一处原始墓葬群。

2. 崇实古墓群

墓区位于仲坪村东沟沟口北侧山麓。西距仲坪村2华里，东南距崇实屯(仲坪六队)1华里许。墓群北为山坡，南为山间平地。南约100米处有一条小溪由东向西注入仲坪河。

墓区为山麓坡地，土质为风化砂土。其范围东西约60米，南北约5—10米，由于当地群众在此地取运砂土，墓区大部分遭到破坏。在取土断面露出尚未破坏的一座墓的一端：墓以石块垒筑，宽1.2米，墓底距地表深1.5米，石盖上部距地表0.5米。此外，

墓区内尚能见到残存的墓壁石和少量石块。

据当地村民介绍，在古墓区取土时发现不少墓，墓壁用石块垒砌，上盖石板或大石块，曾见过人骨。墓区中部有一人工平整的平台，比现在车道高5米，为渤海时期的建筑址。在取土坑中见有渤海瓦片和少量夹砂褐陶片，其中有一陶器底残件，红褐色，夹粗砂，素面，平底，假圈足，斜直壁，底厚1.6、壁厚1.1—2.0厘米，器壁往上逐薄。这些夹砂褐陶片，当是墓葬的随葬品。

根据墓葬的形制和在墓区里采集的陶片以及附近西、北各相距2华里许有原始遗址等情况分析，应是原始社会的墓群。

3. 龙兴东古墓群

墓群在石门镇龙兴村东北约1华里处的山南麓。北依山，南部是开阔的仲坪河冲积平地。仲坪河在南约300米处由东北向西南流去。墓区面积东西约100余米。因长期取土运砂，墓葬大部分被破坏无存。在东部取土断面见有1座墓葬残部，并见有人骨碎块。整个墓区里能看出古墓痕迹的仅有3座。墓石上部均覆盖着30厘米厚的砂土。墓为用不规整石块垒砌的石棺封石墓。从东部暴露的一座墓葬看，墓向南北，从墓顶石到墓底深0.7米，是多人二次葬。在墓区取土地里散布的夹砂褐陶片，均为小形器物的残片，系手制，素面，较粗糙，当是墓葬的随葬品。从墓葬的形制和在墓区所见陶片分析，龙兴东古墓群应是原始社会的遗存。

4. 龙兴屯古墓群

墓群位于石门镇龙兴村村落南部偏东处，现为居民区。墓区南部为略低洼的河谷平地，北有一山谷，谷内的小溪由北向南流过墓区东约100米处注入仲坪河。墓区所处地势略高，向南倾斜，面积大约东西60米，南北50米。据当地群众介绍，这里村民盖房

子时挖过不少墓，墓的四壁用石块垒砌，上盖石板，墓内出过人骨，墓石多被用于房基。另外，这里曾有石砌古井一口，当地居民用过此井，后被填平。此墓区的年代无证据可查，据群众的口碑资料推断，可能是渤海或辽金时期的墓群。

5. 东清古墓群

墓群位于永庆乡东清村北约2.5华里一小河沟北侧坳地上。墓区东、北两面为小山岗环抱，公路紧靠墓区西部由北向南穿过，南临一东西向河谷，河谷南侧为高台地，东距古洞河30余米。墓区面积东西50米，南北约25米，已辟为耕地。墓顶无封土，只见石堆。这种形制的墓葬尚能看出7座。西南部的一座最大，径6米，高1米；东南部的一座次之，径4米，高0.8米；西北部东西向并列的三座较小，径各约3米，高0.5米。东北部的两座已掘开，墓石散放在附近。据说这是伪满时日本人盗掘的。从已掘开的此两座墓看，墓壁用大小不等的石块垒砌，顶部用大石板覆盖，在盖石上又堆石块。

在墓区地面采集到轮制的泥质陶片若干件。一件为黄褐色的敛口侈唇罐残片，器壁厚0.5厘米，一件为黑褐色平底斜弧壁罐底残片，另一件为褐色的里面有布纹，表面光滑的陶片，陶片长度只有3厘米，几乎没有弧度，器形不明。此外，偶见青砖残块。

东清古墓群，根据墓葬的形制和采集的遗物以及墓区南约2华里有面积较大的渤海遗址等情况分析，当为渤海时期的遗存。

6. 马架子古墓群

墓群位于永庆乡朝阳村西约6华里处的山麓缓坡上，今已辟为园参场。北环山，南为大沙河右岸台地，与马架子旧村落址相距1华里。大沙河由东向西注入古洞河。

墓群地势东北高西南低。在长约100米，宽15米的范围内有6座均用砂岩凿成的石棺(函)。其中3个棺座被打坏，3个较完整，石函盖只剩4个，放在石函附近，由东开始依次编号。第一号石棺在参场北头，保存完整，内栽有园参，石棺外壁呈台阶式，下部长105、宽74、高17厘米；上部长93、宽62、高30厘米；内槽长74.5、宽49、深27.5厘米，槽边缘高出2厘米，其宽度5—6厘米，便于将盖扣合，方向为200°。第一号石棺盖，放在第一号石棺西5米处，底部长87、宽62、高12厘米，顶部长66、宽3.5厘米，上部四面成斜面，高12厘米，底部内侧凿成浅槽，深5厘米。


第二号石棺距第一号石棺西北7米处。边缘被破坏。石棺外壁呈台阶式，下部长94、宽71、高17—18厘米；上部长81、宽62、高度因残碎不详；槽长61、宽41、深不详。第二号石棺盖放在第二号石棺西南相距7米处参场通路内，底部长78、宽60.5、高18.5厘米；上部四面凿成斜坡面，顶部长68、宽49厘米。石棺盖底部为深6厘米的浅凹槽，边缘宽5—6厘米。顶部偏一侧有一大圆圈内等八角星状几何图案，其余面上饰有方向不同的平行斜线纹，在四周斜坡面上饰有锯齿或交错双锯齿纹，锯齿纹内饰斜、横、竖互相交错的平行斜线纹。

第三号石棺，在第二号石棺西约3.2米处，石棺完整，不见棺盖。棺长78、宽57、高34厘米。在从底部高14厘米左右处，三面向外突出1厘米，其余一面则内收1厘米。在棺壁上半部外侧饰交错的锯齿纹和竖向斜向平行线纹相结合的图案。

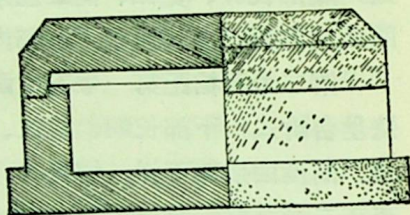
第四号石棺，上部已遭破坏。石棺外壁亦呈台阶状，下半部长85、宽76、高21厘米，上半部长75、宽67、残高15厘米；石槽长51、宽33厘米、深度不详。

第五号石棺，底部被打出一个窟窿。此石棺外壁也是台阶状，下半部长102、宽93、高15厘米；上半部长102、宽86、高23厘米；

石槽长72、宽58、深27厘米。
 石棺盖很完整，底部长102、宽84、高20厘米，顶部长88、宽68厘米，四边为斜坡面，其高度11厘米，底部为浅凹槽，深5厘米，边宽7厘米，石棺盖斜放在扣放的石棺一侧。此石棺盖纹饰鲜明美丽，顶部靠一端有一大圆圈，在圆圈内等八角星纹，另一端饰有几个小圆圈互相交错的纹饰，在这些花纹线条的空间饰斜向的平行线纹，在侧面饰方向交错的平行斜线纹，呈锯齿状(图版伍,3)。



1



2

图二十二 马架子古墓群第5号石棺

1. 棺盖俯视图 2. 断面图 (均1/45)

第六号石棺全被打碎，仅剩一角。石棺盖较完整。下部长94、宽68、高12厘米；顶部长76、宽46厘米；四边为斜坡、底部为7厘米的浅凹槽，其边缘为台阶状，边宽4.5厘米。

马架子墓群，当是辽金时代的遗存。石棺制作较精细，图案优美，形制别具一格，是这一地区考古的新收获。

7. 西北岔下屯古墓群

墓群位于西北岔下屯村落东部山麓，东依山，西为开阔的平地，据当地老户讲，解放前这里顺山根从南往北曾有10多个石棺。石棺为石槽式的方形石函，盖为屋顶式，石盖上有球状装饰物。可惜这些石棺已散失。在该村西部山谷中也曾发现这类石棺。据此推断，这里可能是辽金时期的古墓群。

8. 东清古墓葬

古墓位于永庆乡东清村北3华里处的古洞河右岸台地上，北200米处是山麓，南200米有松(江)明(月镇)公路由西向东穿越。墓地高出附近地面1—2米，墓东南侧为耕地，西北侧为草甸子。墓地现为径约10米的土石堆。据当地老人介绍，此墓原来封堆高约2米，1958年在这修建公社养猪场时，曾有人进过墓室内。墓壁是用加工齐整的条石砌筑，墓顶用大石板覆盖。墓室内有两口木棺，从墓中拿出不少鎏金泡钉和棺钉等，还见有缸胎质瓷罐等物。此墓年代不详，待清理后，方能断定。

9. 青沟子古墓葬

青沟子古墓，又称高丽坟。位于青沟子村西北3华里通往旗杆顶子的路旁。北1.5华里为虎头山，下有古洞河由东折北向西流，南30米是东西向森林铁路，东距青沟子寺庙址500米，西距旗杆顶子遗址500米。

墓区东西长10米，南北宽6米。墓区内有两座封土墓，东西并列，方向正南。封土高约1.2米，径约4米。西侧一墓的北部被破坏，挖有深约1米、宽约0.8米的大坑，坑内不见棺槨和遗物。此墓形制不详，年代无考。

10. 大城古墓群

墓区位于石门镇大城村西2华里处孟家沟北侧小山谷的松树林内。北依山，东、西两面靠小山谷，南200米许有东西向的车道及小河，远处是连绵起伏的山峰。

墓区内现有3座封土墓，由南向北排列。封土高约1.5米，径约4米，方向正南。墓区的北部在东西两侧遗有石柱2，相距约25

米，据说墓区南部两侧也有过这类石柱，可能是墓域的标志。每座墓前各放有经过加工的长65、宽45、厚25厘米的砂岩石板。据传，光复前，这里曾有小石庙，并有人扫墓祭祀，近年石庙和两个石柱被当地群众运到村里当础石用。

据此推断，大城墓葬可能是清末的墓葬。

第四节 出土文物

一. 化石

“安图人”牙齿化石

“安图人”牙齿化石系1964年5月，在石门镇石门山上一晚更新世洞穴堆积中出土(图版壹，上)。

牙齿化石是右下第一前臼齿，保存完整，已石化。牙冠近中侧呈乳白色，远中侧为浅黄色，牙根浅黄色。牙冠和咬合面有数条轻度的隐裂，从颊面观察，牙齿上宽下窄近似梯形。牙冠的近中边缘角比远中边缘角小。牙根较长，近根尖部三分之一弯向中远侧，根尖部有轻度吸收。在根颈三分之一的舌侧有粗糙面。

牙齿咬合面的釉质磨损较重，齿质已暴露，但是可以看出颊尖和舌尖的形状与现代人相似。从咬合面磨损程度来看，相当于现代人的四级磨损程度，估计为中、壮年人。

从牙齿形态结构与同时共生的哺乳动物化石来看，应属于智人类型的古人类，是现代人的近支的直接祖先，距今约二万六千年前。

二. 石 器

1. 黑曜石石核

1984年在安图县明月镇征集。石核出土于松江镇沙金沟村，呈不规则的圆柱状，打出石片的痕迹明显，通高12.4、最大径14.8、最小径12厘米，重3.5公斤(图版参，4)。

黑曜石是白头山火山熔岩的一种，色泽墨黑光亮，是延边地区原始人类用以制作生产工具的主要石材之一。一般多用打制法制成小型刮削器、切割器，也用压琢法制成矛、镞等。这块黑曜石石核体积之大，人工打击点之明显，在延边还是首次发现。现收藏在延边博物馆。

2. 石 斧

石斧，1975年出土于二道白河镇奶头山村。为灰绿色筒形斧，横断面为椭圆形，身琢刃磨，弧刃。身长14、宽5.2、厚4.6、刃宽4.8厘米，乃是原始社会的生产工具(图版参，1)。现收藏在延边博物馆。

3. 石 斧

1984年采集于明月镇大砬子村。体略呈梯形，上窄下宽，横断面为扁圆形、弧刃、灰绿色，通体磨制光滑，闪绿岩质。身长17.4、上宽3.7、厚3.7、刃宽5.3厘米。石斧磨制精细，刃锋犹存，乃原始社会遗物(图版参，3)。现收藏在延边博物馆。

4. 石 刀

1984年在明月镇大砬子遗址采集。石刀，残，黑色角页岩质，

为弯背弧刃的双孔半月形石刀，残长15.5厘米，宽5.5厘米，背厚0.8厘米，一双对穿孔钻凿于近刃部一侧。刃部磨损甚重，已无通常所见石刀之锋刃，此物为原始社会的农业生产工具(图版参，5)。现收藏在延边博物馆。

三、瓦当

1. 莲瓣纹瓦当

1984年出土于永庆乡东清渤海遗址中。直径14厘米，缘厚2、缘宽1.5、缘高0.7厘米。瓦当中心点为一乳丁，并围一圆圈，圆圈外饰6个小乳丁，6个莲瓣分别为人字形草叶纹隔开，边缘处亦有6个小乳丁装饰。

瓦当造型古朴、严谨、大方，是常见的渤海建筑饰件(图版肆，3)。

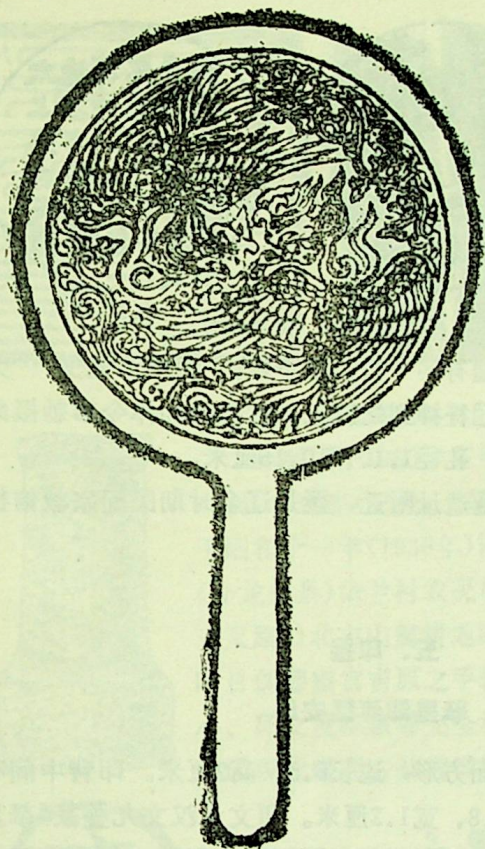
2. 兽面瓦当

1984年5月采集于二道白河镇宝马城内，下部残缺。残宽12、边厚1.2、中部厚3、边宽2厘米。瓦当呈灰黄色，中部隆起，边缘低平，瓦面饰兽面纹，因表面腐蚀较甚，纹饰不甚清晰。此件与辽金时期的勾滴、砖瓦等一起出土，当是辽金时期的遗物。

四、铜铁器

1. 铁 镮

1984年在二道白河镇奶头山村征集。铁镮出土于奶头山芳草岭原始文化遗址中。体近长方形，侧面为楔形，刃部呈弧形，顶部为长方形釜。铁镮长10.1厘米，上宽6.5、刃宽5.7厘米；釜长



图二十三 双凤柄镜拓片

边缘内侧和柄部有相连接的宽凹槽。镜背内心圆中饰两只栩栩如生飞舞相戏的凤凰，构成一幅生动优美的图案。铜镜工艺水平较高，堪称为一件艺术品(图版肆，2)。此镜无边款，但从其形制、纹饰看，当是金代遗物。现收藏在延边博物馆。

3. 符神

符神，1963年采集于石门镇仲坪村北沟。圆形，中部有圆

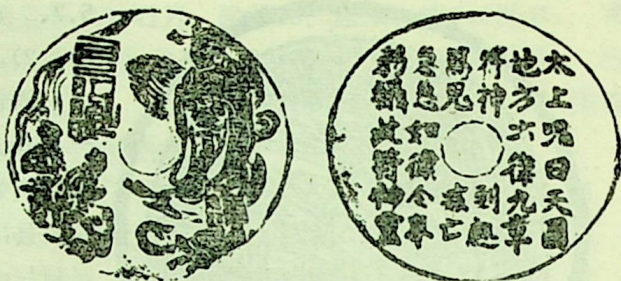
5.7、宽2.4厘米(图版叁，2)。

铁镢是一种农业生产工具。中原地区从战国时代始就广泛使用。安图县出土的铁镢，其形制与中原同类器物相同，反映边远地区的安图，早在战国至汉代就与中原有密切的联系。此件现收藏在延边博物馆。

2. 双凤柄镜

双凤柄镜，系铜铸，镜圆，带长柄，1963年出土于亮兵台。镜面直径13、厚0.2厘米，缘厚0.3、柄长9.7、柄宽2.5—3.1厘米；镜背的

孔，形似玉璧。
正面右侧明雕
一神人手柱宝
剑，站立在云
朵之上，注视
两个侍奉人。
两侍奉人一合
十弯背打躬，



图二十四 符神拓片

一直立抱拳打躬，左上端有字一行，字不识。背面为咒文：“太上咒曰天固地方六□九□符神到处万鬼灭亡急急如律令奉勅摄此符神灵”。符神直径5.9、孔径1.1、厚0.15厘米。

此件采集于仲坪辽金遗址附近，疑是辽金时期民间宗教信仰徒之持物。


五、印鉴

1. 肇里浑河猛安印

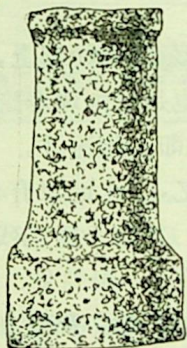
印为铜质范铸，印面方形，边长6.5、高2厘米。印背中间有柱状纽，纽高2.9、长2.8、宽1.2厘米。印文为汉文九叠篆“肇里浑河猛安之印”8字，侧面阴刻“肇里浑河猛安印”，纽右侧阴刻“正隆元年十一月”，左侧阴刻“内少府监造”（图版肆，1）。

铜印铸造时间为“正隆元年”，正隆是金代海陵王完颜亮的年号，正隆元年为公元1156年。

猛安、谋克是金统治者在女真族内所推行的军事建制和地方行政合一的制度，它既是基层政权组织，又是生产、军事组织。金初三百户为一谋克，十谋克为一猛安，以后随时而有一定的变化。谋克就是百夫长，猛安就是千夫长。



图二十五 孛里浑河猛安之印



此铜印于1963年在明月镇附近征集。据《间島の史迹》记载，“孛里浑河猛安之印”出土于昭和十一年(1936年)四月十三日。是延吉县(今龙井县)依兰村农民朴昌吉在上汪清方面的三义路口北方山麓耕地时拾到的。后来，经当时日伪警察官吉原之手转到明月镇。与此印大小、印文及年款等完全相同，当是同一个印。此印现收藏在吉林省博物馆。



2. 铁印

1982年采集于新合乡青沟子村西山。铁质范铸，印面圆形，直径3.4厘米，体呈圆柱状，高4.5厘米，纽顶圆形，直径2.6厘米。纽顶平面有一浅凹槽。印文为“叁”，不识。

此印出土于青沟子(原州屯)辽金遗址，有可能是这一时期民间使用的印记。

第三章 近现代遗迹遗物

第一节 近代遗迹

一、碑碣

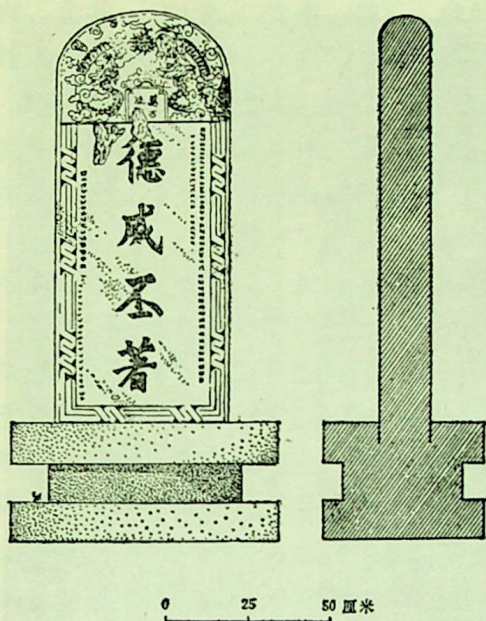
1. 依克唐阿德政碑

依克唐阿碑立于亮兵乡南沟村西北5华里哈尔巴岭岭岗上，此地海拔600米，是安图县与敦化县的交界处，也是清末珲春副都统辖区西界，清代自延吉通往吉林方面的官道即由此通过。所以，这里是当年的交通要冲。据当地老年人回忆，此地原有4通大碑，还有很多小碑，现存的只有三通大碑，其中一通已残碎不全。

碑原竖立在岭岗古道两旁。路北的“德威丕著”碑，仍立在原地，路南的依公德政碑，曾被移动，现这座碑和另一残碑保存在敦化县文管所。

清代依克唐阿德政碑是我省第二批公布的省级重点文物保护单位。这些碑是光绪十五年(1889年)珲春副都统依克唐阿升任黑龙江将军后，为颂扬他的功德而立的。碑附近还有清末民国时期的寺庙址1处。

“德威丕著”碑，竖立在古道北20多米处，碑面向南，为汉白玉雕成，镶嵌在工字形花岗岩底座上，通高约170厘米；碑身为长方形，碑首呈半圆形。碑身高127、宽52.5、厚16.5厘米，无碑冠。底座长80.5、宽55、地上部分高43厘米。



图二十七 依克唐阿德政碑平剖面图

碑首边缘为祥云，中间为二龙戏珠，下部中间刻有“万古留芳”4字。


碑的背面记有左营营官副都统銜记名参领花翎佐领广成以下25名文武官员的职銜、姓名以及七品顶戴刘景堂书丹，匠人刘万有等名讳。左款为“大清光绪拾六年二月上浣穀旦”。左右边侧为蔓草纹，底部为水波纹。碑首为二龙戏珠祥云图案，下中部刻有“永垂不朽”4字。

“依公德政碑”，原竖在古道南侧，和“德威丕著”碑相距33米处。碑和碑冠以汉白玉雕成，碑座为砂岩做成，刻有莲花纹。通高约280厘米。碑身高160、宽60、厚18厘米(图版伍，1)。碑正面四边饰以蔓草纹，右上款为“钦命帮办吉林边务事宜琿春副都统升任黑龙江将军法什尚阿巴图鲁依公德政”，中间碑文为：“盖闻养民者食故重穀所贵务农卫民者兵故安良必先戡暴圣贤论政必足食

碑正面 右上款为：
“钦命帮办吉林边务事宜
琿春副都统升任
黑龙江将军法什尚阿巴
图鲁恩宪依公德政碑”

(法什尚阿巴图鲁为皇帝赐号,即“诚勇”之意),
中间楷书“德威丕著”
4个大字, 左下款: “靖
边右路统领副□□拉林
花翎协领沐恩保成率中
左马步两营文武弁等敬
立”。 碑身侧边花纹为
4条平行线组成的雷纹,
碑首边缘为祥云, 中间

足兵以取信于民后
世法之今于我公得
亲见之身受之矣公
毓秀于伊通为丰镐
之□族少壮从戎著
战功于数省中岁凯
旋正值吉林土匪猖
獗之际公奉檄振旅
次第剿□易危为安
肃清全省以功擢黑
龙江墨尔根城副都
统公总提军符所至
□严载道至于取下
爱民尤多实惠继有
俄夷兆衅边备孔殷
公统兵弹压俄夷震



图二十八 依克唐阿德政碑拓片

怖近边处赖以得安公昼夜巡防不惶寝食故大敌在前亟亟将战境内之民安居如旧无蹂躏之患并无逃避之苦非赖公之当兹一面乎？南岗一区自敦化复拔琿春公选要住兵以防攘夺以保闾阎现□划归旧治尽为受廛之民又□为之委员设局教民稼穡放余荒以开地利缓征赋以恤民艰昔年茂草之处皆比居之烟户异地蒸黎之集尽南亩之农夫耕田凿井钦□吹豳是果何修而得此也乃述盛德勒之琐珉明知乡评众论不足以表彰万一然公之丰功伟烈必有史□书勋外载既非吾小民所能悉亦非吾小民所能言第即所亲见所身受者略其巅末使夫居斯土者金以知食我民卫我民者非公不能及此也云尔”。左下款为“大清光绪十五年六月上旬南岗六社敬立”（南岗即今延吉一带，南岗六社为志仁、尚义、崇礼、勇智、守信、明新，就是今延

吉、龙井、和龙、安图一带)。碑的背面刻满出资立碑者全体姓名。

此碑碑冠亦是汉白玉雕成，形制下方上圆，与碑身上的榫头套合，碑冠下宽67、高78、厚24厘米，其两面均浮雕双龙戏珠纹饰，在正面下中部方框内刻有“名留千古”4字。

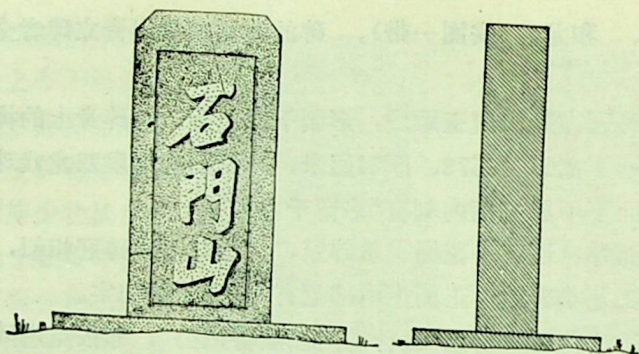
除此而外，还有一花岗岩质碑冠，大小与上述碑冠相似，其两面亦饰双龙戏珠纹，正面下中部刻有“惠我无疆”4字。

在上述这些碑中所载“法什尚阿巴图鲁依公”，即依克唐阿。依克唐阿，字尧山，扎拉里氏，满洲镶黄旗人。从1869年(清同治八年)开始，先后任墨尔根副都统、黑龙江副都统、呼兰副都统。1881年任琿春副都统，率靖边军守卫吉林省东南边防，修筑琿春城，兼营垦务，开通琿春——宁古塔(今黑龙江省宁安县)间道路。1886年，同吉林边务督办勘界大臣吴大澂一起，与沙俄代表会勘东部边界，争回被沙俄违约强占的琿春黑顶子地方，对于维护国家的尊严，防止沙俄侵略，开发和建设延边都起到了一定的积极作用。

依克唐阿是清朝的一位将领，不可避免地带有历史的局限性。早年他随清军镇压过太平天国和捻军起义，又曾在吉林镇压马傻子义军，犯下了不可饶恕的罪行。但在他的一生中，守戍边疆、防御沙俄侵略，以及在中日甲午战争中所表现出的爱国主义精神，是应当予以肯定和赞扬的。依克唐阿称得起是清末的一位爱国将领。

2. “石门山”石碑

“石门山”石碑位于石门镇与明月镇交界的地方，在长(春)图(们)铁路东侧3米处。此碑为清末边务督办吴禄贞所立。立碑时，此地名叫土门岭，吴禄贞发现地名与吉林附近的土门岭重名，他



图二十九 “石门山”石碑平剖面图(1/24)

根据土门岭多石的特点，定名为石门山，并一直沿用至今。

石碑通体为圭形。正面与侧面皆磨光，背面系打琢，较粗糙。碑高1.07、宽0.46、厚0.19米；碑座长77、宽58厘米。碑正面有阴刻线条，形成长方形边框，边框内阳刻吴禄贞所书“石门山”3个大字。字体浑厚，很有功力。

1907年8月，日本在延边挑起所谓“间岛问题”。东三省总督徐世昌派吴禄贞调查吉林界务，吴到延边后，历时两阅月，爬山涉水，克服困难，进行实地勘察和测量，又经四个月的资料考证和编辑，写成《调查延吉边务报告书》，有力地驳斥了日本帝国主义妄图侵占延边的种种谬论。吴禄贞任延吉边务督办期间，与设在龙井的日本总领事进行了针锋相对的斗争，并在边防、教育、修筑道路，便利交通等方面都做出了积极的贡献。“石门山”石碑就是这一时期的历史见证。

二、城址

安图县城旧址

安图县县城旧址在二道江盆地中，即现在的松江镇内，海拔

558.6米，四周多丘陵，二道江从镇北由东向西流过。

安图于宣统元年(1909)设县，设县缘由是因当时此地地广人稀，离官府甚远，难于治理，加之日本在延边蓄意制造了所谓“间岛问题”，妄图实现其侵略中国的野心。所以清朝政府为“得地利之宜”，“以资控制”，就以娘娘库为中心建制设县。关于县名，《安图县志》有这样的记载：“当设治之始，拟在图们江左岸创设县治，以保国界，故定名曰安图县”。县址原准备设在图们江左岸的红旗河，即现在的和龙县崇善乡所在地，原名古城里。“后因款项支绌，修筑维艰，即以八旗工厂地址权作县署，今仍其旧”。八旗工厂应为八旗公场，系移民实边的旗人聚会之公共场所，原址在松江镇制材场院内，松江镇也就成为安图县县治的所在地了。

建县之初，无城垣、炮台，只是在县街东、西、南三面挖掘深约1.6米壕沟，以为安全的保障。民国九年(1920年)，县知事张维周陈请修筑县城，数月工告竣。以后几经补葺增拓，至民国十六年(1927年)，才具有县城的规模。现在城的东北角，东南角尚有旧城墙、炮台遗址。经考证和实地测量，旧城址大致呈长方形，南北墙较长，东西墙较短。北墙长956米，南墙长952米，东墙长608米，西墙长587米，周长3,103米。城墙高2.83、厚2.3—2.6米，用土坯龘黄土垒砌而成。城内有马道，可供巡逻和守护之用。

城四周留有城门7，大门4，小门3，还有7座炮台。城内东西向有3条主要街道，南北向有一条主要街道。在东墙和西墙的中间，也就是东西向中间那条街道的东西出入口，各建一个大的城门，东门曰宾日，西门曰庆城。又在东墙的南半段和西墙的北半段各修一个小城门，也是南北两个东西横街的出入口，东墙小门称碧屏，西墙小门称娘娘库。在南北墙的中间偏西，各有两个大

门，南为迎薰，北为拱辰，联接这两个门的，是城内唯一的一条南北主要街道。北墙的东段有一小门，名望江，民国十七年（1928年）曾因城门过多，防守不便，而将望江门封闭。

城墙四角除东北角外均设有炮台。4个大门，除北面的拱辰门外，均在门左侧修有炮台，唯北墙的炮台是修在小城门望江的右侧。炮台遗址为方形，边长10米，据《安图县志》载：炮台“高一丈六尺暨两丈不等，以地势之高为标准，底用石砌，上用土垛，顶用木板苫盖，内有火炕一铺，可容六七人，遇急以宿守卫兵”。

城内分置县署、商务会、警察所、公所、学校、邮政局等。

县城西门外半里有娘娘库桥，民国十三年（1924）修建，上立木匾，刻有“娘娘库”字样。娘娘库本满语娘木娘库，意为大雁经常起落的地方，设县之前，地名一直称为娘娘库。在民间，安图设县后很长一段时间内，仍称安图县城为娘娘库。1949年，县政府迁往明月镇，1969年3月，县革委会迁回松江，1983年10月，县政府又迁回明月镇，老安图县城现为松江镇所在地。

三、寺庙址

1. 天明山寺庙址

庙址位于松江镇与小沙河乡交界的山岗南坡上，南距二道江北岸350米，即在高丽城渤海遗址内。

庙址呈长方形，高出周围地面半米左右，长10.20、宽8.30米，方位150°。庙址上草木丛生，散布有修磨整齐的石基和台阶、方座鼓形础石、小型筒瓦、滴水瓦、兽头饰件、青色方砖及铁香炉残片等。其中筒瓦有桦头，形体较小，长21.8、宽10.2、高5.2厘米。与之相配的板瓦也比较小。在庙址周围的耕地上，特别在东20—50米范围内，散布大量陶器残片，胎质坚硬，火候

高，红、褐色，其中陶器口沿多变化。纹饰有附加堆纹、锯齿纹、斜划纹等。这些应是与寺庙址同时期的遗物。

在寺庙址南面，左前方和右前方10米左右的地方，各有一个大方石和一个小方座圆柱形石。大方石边长1米、高60厘米，面上有高8厘米、直径87厘米的圆座。寺庙址南15厘米的地方，有低于庙址1米左右的台地，长50—60米、宽38.5米。

值得提出的是庙址内现存两个方座鼓形础石，它置于庙址中间偏南，两础石相距2.40米，形制相同。方座边长92、厚35厘米，上面连着一面鼓形石，雕琢比较规整平滑，面上直径40、腹部直径50、高22厘米。肩部和下部边缘各有一圈凸状乳丁纹，犹如一面石鼓。这说明当年寺庙的建筑是比较考究的。

据沙河屯的群众介绍，此庙建于民国十三年(1924)，建庙人为王园洞、伍园慧。在寺庙的东冈上原立有“勅建天明山镇蛟寺”石碑1座，庙内原有不少雕塑的佛像，当时香火颇盛。以后石碑不知去向，佛像亦被打碎，庙宇被拆毁，成为一片残迹。

2. 老道沟寺庙址

庙址位于松江镇胜利村东北1华里的山冈南端，东西两侧50—60米外，有秣秸垛山的余脉向南伸延，中间为大片平坦的耕地。民国年间，庙中有道士多人，香火很盛。

庙址分两部分，在山冈上经人工修整的台地，有一栋正殿遗址，东西长17米，南北宽11米，方位南偏东 20° ，墙基宽80厘米，上面残留一些碎青砖。在正殿遗址南面2米以下，有一条1米宽的台地，长度和正殿东西长度相差无几，再往下8米，就是岗前平地有3栋小庙宇的遗址。每栋小庙宇东西长13米，南北宽9米，遗址中间的距离为2米。遗址西南100米处，有一口井的遗址，现仍存水。遗址东侧碎石堆里有青砖、碎瓦块、小块础石堆积。滴水瓦近似于

三角形，有边框，内饰叶纹和圆点纹，斜长16.5、宽14.5、厚2.7厘米。在冈下遗址西面3米远的耕地上，有一个完整的鼓形础石，雕琢得比较平整，面上直径33、腹部直径44、高25.5厘米。肩部有双行交错的乳丁纹。

据调查证实，此庙为王志贞在民国初年所建，有道士10多人，并有自己的耕地，庙宇毁于伪满时期。

3. 上腰团寺庙址

庙址位于上腰团东20华里安图县与和龙县交界的山岗上。西侧山腰有马鞍山林场公路。西距马鞍山林场15华里。庙址周围地势平坦宽阔，现被丛生的杂草覆盖。

此庙均用琢工很细的花岗岩石板对缝搭成。方向正南，东西、南北各2.7米。现已倒塌，建筑构件杂乱堆在一起。遗物有：

(1) 石佛像5尊。头部均残缺，残高50—65厘米，汉白玉质，雕琢精致，工艺水平较高。

(2) 石碑1座。碑冠与碑身为一体，通高1.60、厚0.19米。碑冠高0.61、宽0.64米，碑身高0.96、宽0.51米。碑冠饰有二龙戏珠，碑身边缘饰有花纹，无文字。碑身下部有长21厘米的插头。

(3) 汉白玉石板1块。长1.70、宽0.65、厚0.24米，一面磨光，似石碑的未成品。

(4) 石柱2个。高1.13、宽0.58、厚0.15米，中间钻有直径为8厘米的窟窿2个。其中一个已毁坏，似装饰庙宇之用。

(5) 各种石板及石条数块。其中有墙壁石、雕花山墙石、雕花房脊石、带波浪形凹槽的房盖石等。

(6) 较完整铁铸香炉1个。横断面为长方形，重约80多斤，四面铸有花纹。另有1个小香炉残件。

庙宇结构严密，独具一格。从庙址的遗物和庙的结构以及口

碑资料分析，可能是清代末期的寺庙址。

4. 秫秸垛寺庙址

庙址位于小沙河乡东22华里，东山村东南4华里的高山顶上，海拔1,050米。

庙址正殿为砖瓦结构，座落在山顶高约1.2米的平台上，东西15米，南北10米，方向正南。此平台向南延伸17米后形成一台阶，在台阶的东西两侧各建有土木结构，南北10米、东西6米相对称的厢房，它是老道居住活动的场所，占地面积约700余平方米。

庙址附近遗有长0.87、宽0.5、厚0.25米，并雕有花卉的条石和长1.23、宽0.35、厚0.21米素面条石数块。另外还有径为40、高为25厘米；径为30、高为23厘米；径为27、高为21厘米三种不同规格的鼓状础石。大量的青砖、筒瓦、滴水瓦残片散存于地面。台阶两侧厢房虽已倒塌，但房基及残墙尚存。

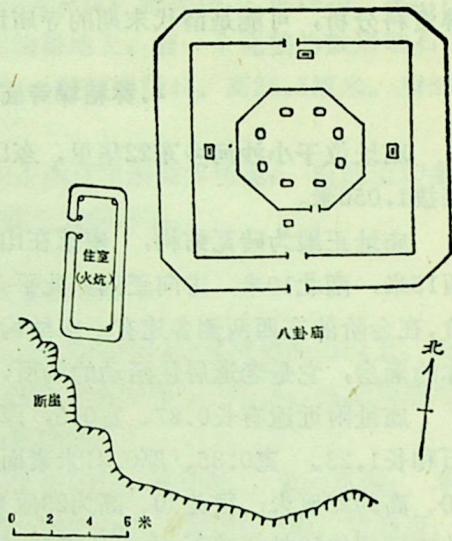
据小沙河老年人讲，此庙建于民国初年，解放前还有5、6名老道常年住在此庙。每逢旧历四月十八日，小沙河、松江一带的香客都前来赶庙会。

5. 白头山八卦庙

八卦庙，又名崇德寺或尊德寺。此寺庙结构为八角形，因此俗称八卦庙。庙址在天池出水口东北侧岩石台地上。东为火山锥、天豁峰下的缓坡地，至山根约200米，南距天池100米，西与龙门峰相对，与补天石相距约150米。此台地的西、南、北为高约40—50米的悬崖。台地上长有高原灌木草本植物，为地毯式苔原(图版拾壹，5)。

八卦庙为木质结构，均用较细的方木和薄板而筑，近年已完全倒塌。庙址从平面看，为三重壁，最外层为不等距的八角形，

长边为11.40米，短边2.5米，东西、南北各宽14.60米。门址在南墙正中。此层内又有一方形墙壁，边长11.20米，门址在南、北二墙中部，壁内侧各有一长方形础石，础石长60、宽40、高30厘米，顶部有长28、宽6.5、深11.5厘米的凹槽，当是立柱的基石。此方形墙壁内，还有正八角形墙，各边长2.6米，宽6.30米，门开在南墙偏东处。此八角亭内置有8



图三十 白头山八卦庙址平面图

个础石，排列成八角形，间距1.90米，础石呈方形或长方形，长40—50、宽30—40、厚约20厘米。

在寺庙西南角外侧，相距约3米处，有一住房遗址，为土木结构，平面呈长方形，南北长6.7米，东西宽1.90米，门址在西墙偏北处，屋内铺有火炕。

据《白头山天池》一书记载，此庙于1929年建成，主建人曹周奎，一说建于1931年。又据1964年曾调查过此庙的原长白山保护局局长李柱哲同志记录，此庙最里面立有两个高70、宽40、厚3厘米左右的圭形木牌，上面楷书汉字，背面为篆字。

右边正面碑文，竖向三行：

道根载源舍堂更造

地于灵宫本无币寺

北接法大道主张字白氏月氏善愿文

左边碑文，上部横书“康”、“严”二字，下边竖写二行：崔氏时玄功德戊辰四月五日立碑。戊辰年为1928年，从立碑的时间看，此庙最晚建于1928年，建庙人应是崔时玄。

第二节 抗日战争时期遗迹

一、遗址

1. 茶条沟秋收斗争址

茶条沟秋收斗争址在今石门镇政府所在地。

1931年“九一八”事变后，延边各族人民掀起了反对日本帝国主义的侵略和亲日反动地主的“秋收”、“春荒”斗争。同年10月末，茶条沟一带农民，在党领导的农民协会组织下，携带粮袋，手持棍棒拥向各村地主庄院。农民群众打开地主粮仓，把粮食分给当地的贫苦农民，少先队到处站岗，搜捕偷运粮食的地主分子。同时强迫地主点头承认“三七”、“二八”减租。几百名农民结队游行示威，高呼“打倒日本帝国主义”、“打倒反动亲日地主，实行‘三七’、‘二八’减租”等口号，使亲日走狗和反动地主不敢抬头。有些地主勾结当地保卫团，妄图镇压农民群众的斗争。农民群众非常气愤，从11月初开始，以“放火”焚烧地主庄院相对抗。一时，从茶条沟到明月沟20多里的山沟里到处烟雾弥漫，各村地主的房屋几乎都在烈火中化为灰烬。人民群众的斗争，给亲日反动地主以严重的惩罚。

2. 抗日救国军“老三营”旧址

抗日救国军“老三营”营部址位于安图县明月镇县粮食总店南

侧。原址为东西长34米、南北宽7米的9间大草房。现已换成瓦盖，成为居民的住宅。

“老三营”是绿林出身的王德林率领的部队。这支队伍在清末被吉林延吉道孟督练收编为其部的第三营(200多人)。辛亥革命后，王德林部仍沿用三营的建制，名义上属延吉镇守使管辖，实际上是延吉道的地方独立营。张作霖称霸东北后，王德林部编入东北军，隶属延吉镇守使兼二十七旅旅长吉兴部，编为吉部的七团三营，下辖4个连，驻明月沟。王德林部队一直沿用第三营编号，所以习惯上称之为“老三营”。

王德林(1878—1938年)，字惠民，原籍山东省沂水县，出身寒贫，流落东北。青年时代，是东北的“绿林豪杰”。“九一八”事变爆发后，蒋介石严令不抵抗，王德林的上司熙洽、吉兴之流投降日寇，王德林不肯忍受亡国的耻辱，非常憎恶这些投敌附逆的民族败类，他的部下激于民族义愤也剑拔弩张地坚决要求抗日。恰在此时(1931年12月7日)，王德林的部下在明月沟炮台山击毙了两名不听警告闯进三营驻地的日本敦图铁路测量人员。日寇胁迫熙洽处置三营。熙洽慑于日寇淫威，以调防为名，令王德林部开往吉林。王德林识破敌人的圈套，拒不听命，遂率部队进驻汪清小城子，举起了抗日的义旗。

1932年初，王德林部队扩大到一千一百余人，定名为“抗日救国军”，王德林自任总指挥。抗日救国军成立后，战绩显赫，先后攻克了敦化、额穆、蛟河等县城，缴获了大批武器，击毙了大批日军，给日伪以沉重的打击。由于救国军主张抗日，得到人民的支援，特别是能接受共产党的帮助，协同作战，所以声威大振，人数骤增，到7月已发展到6个旅，四万余人，成为吉东地区最强大的抗日军队。

1933年1月，王德林在东宁战败后，退出国境去苏联，后来

几经辗转回到山东老家沂水县，继续从事抗日救国活动。1938年12月20日病逝于沂水县原籍，享年60岁。中国共产党得知王德林逝世消息，曾在《解放》周刊上发专文悼念，充分肯定了他的抗日救国的功绩，赞扬他的爱国精神，最后说：“王德林将军虽死，王将军保护祖国及杀敌的精神却不死。愿我爱国青年，共同学民族老英雄为国奋斗的精神共勉之”。

1933年王德林出境之后，在救国军中负有重要职务的周保中、李延禄等同志，整顿了部队，稳定了情绪，使之成为直接在共产党领导下的抗日部队，活动在黑龙江省的密山、宝清、宁安等地。后来都成为抗日联军。在艰苦的抗日岁月里，他们坚持抗战，一直战斗到抗日战争的最后胜利。

3. 瓮声砬子东满党、团会议址

会议址位于明月沟东北10华里的长兴乡小明月沟口。原址已变成耕地。

1931年“九一八”事变爆发后，中共东满特委根据满洲省委关于“发动群众，进行游击战争，反抗日本帝国主义的侵略”的决议精神，在延边各地农村发动农民开展“秋收”斗争的同时，积极进行建立抗日武装队伍的工作。

1931年12月，由中共东满特委书记童长荣同志的主持下，在瓮声砬子（也称明月沟）小明月沟口的一个农家里召开东满各县党团积极分子会议。各县党、团组织的骨干分子40多人参加了会议。会议根据1931年10月12日中共中央关于选择群众基础好，敌人统治力量薄弱的地区，在群众斗争基础上创建游击队，开辟游击区的指示精神，决定加强党对农民运动的领导，发动群众，创建游击队，开展抗日游击战争。

1932年初，珲春、延吉、和龙、汪清等各县委根据会议的精

神，都召开了党、团积极分子会议，并组成了别动队、突击队等抗日武装，为后来大规模的武装抗日游击斗争奠定了基础。

4. 神仙洞抗日遗址

神仙洞位于福兴乡南40华里的山谷内，现称福寿村东光屯。

1933年延吉县抗日游击队一部，到神仙洞建造密营，并在倒木沟(今福兴)一带活动。延吉县的王隅沟、八区、三道湾抗日游击根据地，由于日本侵略军的连续不断的“讨伐”和当时党内“左”倾路线的干扰，抗日军民只得撤离根据地，向安图境内转移，开辟新的游击区。1934年春，东北人民革命军第二军独立师正式成立。部队开到安图车厂子，抗日群众也随后到达神仙洞。当时神仙洞约有二百多户农民。原延吉县根据地的瓮区、八区、王区等人民革命政府都临时驻在这里。不久日军“讨伐队”跟踪而来，抗日军民利用神仙洞的有利地形巧妙地反击敌人。1935年2月，大部分抗日军民安全地转移到车厂子(今属和龙县)。

我军离开神仙洞后，日军驻扎在村内学校里，遂后建立起伪政权和伪自卫团、协助会等反动亲日团体。1935年春，我人民革命军曾返回神仙洞袭击日军驻地，杀伤日寇10余人。

神仙洞是三十年代中期，延吉县抗日游击根据地大转移时的临时据点，持续时间不长，但它是东满地区广泛开展抗日游击战争的历史见证。

5. 奶头山抗日游击根据地

奶头山抗日游击根据地位于二道白河镇东南50华里的丛山林海之中的奶头山村(图版陆，1)。正南是雄伟的白头山，西北近处有两座奶头状的高山屹立在林海之中，北靠海拔1,030米的王德山，村东有三道白河由南向北穿过几百里的林海，注入二道江。

奶头山抗日游击根据地的主要遗址有：

东北人民革命军第二军军部遗址 位于王德山南麓500米处。遗址长约15米、宽约6米，面向南，现被洪水冲刷成小沟。第二军第二团团部也在这里。奶头村农民委员会、儿童团室、妇女会、兵工厂、被服厂、医院等遗址散落在军部附近，其范围东西约400米、南北约300米。

岗哨遗址 在王德山第三峰顶上。遗址东西3.7米，南北2.7米，呈不规则的椭圆形坑窝。

根据地保卫战址 在现奶头村西北侧，王德山东北坡。战迹地东西约400米、南北约500米。

出土的主要革命文物有根据地军民使用过的搪瓷铁锅等生活用具。

奶头山抗日游击根据地创建于1935年冬。根据同年3月在汪清县腰营沟召开的东北人民革命军第二军政委联席会议精神，东北人民革命军第二军正在准备向南北满远征，开辟更加广阔的游击区域。奶头山远离敌人统治中心，靠近南满，有利于我军开展游击活动。因此，开辟奶头山根据地对于向南北满远征具有重要的意义。这样，原来在车厂子抗日游击根据地的第二军一部分，在军长王德泰同志率领下挺进奶头山，创建了抗日游击根据地。原来在车厂子的兵工厂、被服厂、医院等后方机关也相继迁移到奶头山。

奶头山居民都是逃避日本帝国主义的殖民统治而聚集来的朝鲜族农民。他们对日本帝国主义怀有刻骨的仇恨。所以，革命军一到村里，就受到奶头山群众的热烈欢迎。

人民革命军帮助奶头山的人民群众，废除了旧的“区长”制，建立了农民自己的政权机构——农民委员会。同时，还组织了妇女会、儿童团等群众团体。由于革命军各种行之有效的宣传鼓动工

作和生动活泼的文化娱乐活动，使奶头山人民增强了抗日斗争必胜的信心。组织起来的群众，在党组织和农民委员会的领导下，开展了各种形式的抗日斗争，革命军在人民群众的积极支援下，主动出击，开展敌后游击战，给敌人以沉重打击。

日本侵略军慑于日益发展的抗日力量，于1936年1月，以奶头山抗日游击根据地为主要进攻目标，发动了“冬季大讨伐”。被动员的敌人有臭名昭著的亲日走狗李道善的“讨伐队”和驻在县城的日军迫击炮中队以及警察、伪军共800多人。当时驻守在奶头山根据地的我军主力大部分在敌后作战，留守的只有第二军军部人员和裁缝队、兵工厂、医院等后方人员以及儿童团员、伤病员、妇女队员等，革命军只有两个连的兵力。

敌人顺三道白河往奶头山根据地进攻。奶头山根据地的抗日军民团结一致，同敌人奋战了几个日夜，打退了敌人的进攻。在寒冷的天气里，敌人再不能继续进攻，只得扔下多具尸体撤了回去。

这次战斗，我军消灭300多个敌人、缴获很多武器和军需物品，取得了粉碎敌人“冬季大讨伐”的胜利。

1936年3月，人民革命军第二军改编为东北抗日联军第二军。部队改编以后，根据上级指示向抚松、濛江、临江、长白等地进军，开展更加广泛的抗日游击战争，奶头山根据地完成了自己的历史使命。

6. 迷魂阵抗联二军成立地

成立地位于新合乡境内和平林场(俗称三岔)西10华里的山上(图版柒, 1)。这一带山势复杂，沟岔纵横，被人们称作迷魂阵。在这茂密的森林深处曾有过一座土木结构的马架子房，这就是当年东北人民革命军第二军第一团的密营。密营面积大约100平方

米左右，其北20米的山顶上有10平方米左右的哨所，两处间由宽2米左右的交通壕相连结。因时间过久，遗址原貌已失，现尚存墙基。东北抗日联军第二军就在此地成立。

1935年秋，东北人民革命军第二军第一团从车厂子抗日游击根据地撤出以后，转移到迷魂阵，建造密营，并以此地为据点，积极开展游击活动。

1936年1月，根据党中央“八·一”宣言的精神，在黑龙江省汤原县境内召开了吉东、北满各抗日部队首脑联席会议，决定把各抗日部队改编为东北抗日联军，并发表了《东北抗日联军统一建制宣言》。1936年2月，中共东满特委书记魏拯民从苏联归国，在黑龙江省宁安县南湖头召开了东满特委和东北人民革命军第二、五军主要领导同志的联席会议，传达了共产国际第七次代表大会精神和中共中央代表团的指示，讨论了进一步发展全民族抗日统一战线并扩大抗日游击战争的任务。当时还研究决定二、五军配合作战，二军主力向南满转移，开辟新的游击区。会议后，魏拯民率领在北满远征的二军一部，转移到安图迷魂阵。3月，在第一团驻地召集了东满特委和第二军领导干部联席会议。会议根据《东北抗日联军统一建制宣言》的精神，将东北人民革命军第二军改编为东北抗日联军第二军，吸收抗日救国军史忠恒部队，扩编为三个师，人员达两千余人。王德泰任军长、魏拯民任政治委员。会议还划分了各师活动范围：第二师与第五军配合作战，开辟宁安、穆稜、东宁一带的游击区；军部及第一、三师、向抚松、临江、濛江、长白进军，开辟南满游击区。

部队改编后，东北抗日联军第二军转战南北，在艰苦的岁月里，坚持抗战，创造了很多可歌可泣的英雄业绩，在东北的抗日斗争史上谱写了光辉的篇章。

7. 汉阳沟抗联第一路军 第三方面军成立地

成立地位于两江镇汉阳沟村正北14华里的荒沟岭山麓（图版柴,2）。

1938年7月，中共南满省委（即东、南满省委）和东北抗日联军第一路军总部在通化地区集安县境内老岭召开了第二次高级干部联席会议。根据斗争形势需要，决定将第一路军编成三个方面军和一个警卫旅。因部队分散，首先组编了第一方面军和一路军总部警卫旅。同年11月，在濛江县南排子将抗联二军第六师正式改编为第二方面军。

1939年8月，活动在敦化、桦甸、安图等地的抗联第二军第四师和活动在汪清、敦化、安图等地的第二军第五师，根据一路军总部的决定，到汉阳沟荒沟岭山麓会师。他们在密林中搭起了帐篷，等待着总部领导人的到来。中旬，第一路军副司令兼中共南满省委书记魏拯民率领警卫旅的一部分人，到达四、五师的宿营地。他召开了四、五师领导干部联席会议，宣布将第四、五师正式合编为东北抗日联军第一路军第三方面军。原第五师师长陈翰章任第三方面军总指挥，下辖第十三、十四、十五三个团，其中朝鲜族战士占三分之二。

队伍整编后，第三方面军先后在大沙河、柳树河、寒葱岭（敦化县境内）、荒沟岭等地进行了大规模的战斗，沉重地打击了日寇。

8. 仲坪村抗联小部队活动址

仲坪村位于石门镇所在地东北10华里处。

1941年日本帝国主义发动太平洋战争后，在东北更加强化其

血腥统治，加紧“讨伐”我抗日联军。在这种情况下，东北各抗联部队奉上级指示，陆续向苏联境内转移，进行野营训练，迎接快要到来的大反攻。同时，还派出十几个小部队潜入东北各地，组织群众，侦察敌情，进行抗日活动。

1942年春，被派到安图境内的金明珠等几名同志秘密到达茶条沟仲坪村，装作北满的移民，利用旧有关系，扎下根子。他们在仲坪村等地建立了反日群众组织；到茶条沟、明月沟和延吉等地，搜集敌人的军事情报。他们在活动中经常遇到敌人的搜查，但由于群众的掩护，都安全避开敌人的耳目，顺利地完成任务。1944年，在一次执行任务中，被几百名伪森林警察队包围，也是在群众的协助下，安全突围，回到营地。他们的活动一直坚持到1945年8月日寇无条件投降。

二、战迹地

1. 大甸子战迹地

大甸子是安图县境内最大的平原。西南距县城(明月沟)150华里，现在是万宝乡所在地(图版陆,2)。

1934年，东北人民革命军第二军独立师成立后，分两路：一支向汪清县罗子沟一带出击，创建了罗子沟抗日游击根据地。另一支于同年7月，在独立师政委王德泰带领下，联合部分抗日义勇军和山林队向大甸子进军，计划攻打大甸子，开辟车厂子抗日游击根据地。我军到达大甸子，先切断电话线，占领大甸子西侧约1华里的古城屯，然后，派兵卡住敌人援军的来路，完成对大甸子的包围。我军根据自己弹药不足的情况，采取围而不打的战术，不断诱敌出击。经过11个昼夜的包围，敌军弹尽援绝，士气低落，我军趁势猛攻，一举攻克大甸子，为建立车厂子抗日游击

根据地创造了良好的条件。

2. 大西颠覆日军火车战迹地

战迹地位于今长(春)——图(们)铁路线上的亮兵台站西北10余华里大西村东侧的铁路线段(图版陆,3)。

1935年春夏间,东北人民革命军第二军按照中共满洲省委关于“二军主动出击,向西、北发展”的指示,在安图的第一、二团分两路:一路由第一团组成,沿着吉敦铁路线,向敦化、额穆方面进军;另一路,由第二军政治部主任李学忠率第二团两个连,从车厂子出发,向抚松、濛江一带推进,寻找活动在南满的第一军军部。在5月,第一团先后在哈尔巴岭、黄松甸附近颠覆了敌人火车,使敌人遭受很大的损失。8月19日,一团计划颠覆运行在亮兵台大西村的日寇货车。当天,到达埋伏地后,战士们悄悄地把这段路轨向外错出,便迅速地隐蔽起来。过了一段时间,火车迎面开来,驶进错轨处,一阵摇晃,就脱轨而出,带着轰响声扎进路基旁的泥地里。我军立即出击,逮捕了司机和火伙,消灭了押车的日军,缴获了很多布匹和粮食。

3. 两江口战迹地

战迹地位于今两江镇所在地。两江口分东、西两江,相隔约500米左右。

两江口战斗发生于1936年1月19日。当时驻守两江口的敌人有伪森林警察两个中队和伪治安队一个中队。他们全部驻扎在东江。我东北人民革命军第二军第一团冒着严寒来到两江口,先占领西江屯,夜里10点时摸进东江屯。因被敌人发现,双方激战一夜,我军消灭了一股敌人,就主动撤离两江口,向白河方向转移。

4. 老金仓战迹地

战迹地位于永庆乡营林村(又名上腰团)东4华里的大沙河北岸(图版陆,4)。

1937年3月末,我东北抗日联军第一路军第二军第四师第一、三团与师部人员共300多人,在师政委周树东率领下,从通化地区向安图、和龙方面转移。当部队越过马鞍山庙岭到达腰团附近的大沙河时,已是4月末。正值大沙河春汛陡涨,水流湍急,我军前进受阻。于是,部队派一个连架桥,命令其他人原地休息。

这里原来是老淘金场,满地都是淘金坑,俗称“老金仓”。战士们由于多日行军,非常疲劳,听到命令都很快地进入梦乡。

这时,臭名昭著的李道善“讨伐队”突然来袭。我军机枪手李达京刚擦拭完武器,他见敌人到来,马上架起机枪迎头还击,为部队赢得了时间。我军利用迂回战术,三面包围了敌人,经过近一小时的激烈战斗,全歼一百多个来犯之敌。“讨伐队”队长李道善受伤装死,被背给养的农民识破,当场砍死。这次战斗,我军缴获两挺机枪、一百多支长短枪和上万发子弹。

在消灭李道善“讨伐队”的战斗中,师政委周树东等同志不幸牺牲,为中华民族的解放,流尽了鲜血。

老金仓战斗是东北抗联第二军的抗日斗争史上一次有名的战斗。消灭李道善“讨伐队”,是我军多年的愿望。这次战斗的胜利,对敌人是个沉重打击,对人民是很大的鼓舞。东北抗联第一路军总司令杨靖宇同志对这次战斗给予很高的评价,并表彰了参加这次战斗的全体指战员。

5. 老道岭战迹地

战迹地位于两江镇东方红村(俗称石人沟)北14华里的老道岭

北坡。

1939年春，东北抗日联军第一路军第二军第四师的第一团第一、二连，第二团第三连、师警卫连共150人，从敦化县大蒲柴河的柳树河屯出发，在西北岔附近袭击了几个“集团部落”后，顺大车道往南行到石人沟老道岭南坡东侧的树林里宿营。第二天凌晨突然遭到从敦化跟踪而来的日军守备队和伪军共250多人的进攻。我军迅速撤离原地，穿过树林，埋伏在老道岭北坡西侧的台地上。敌人见我军消失在树林中，就顺大车道往北返回。早八时许，敌人的队伍慢慢靠近我军埋伏点。当走在敌群中间的日军守备队进入埋伏圈时，我军发起猛烈射击，一举歼灭日军守备队50多人，剩下的敌人都仓皇逃跑了。我军缴获了掷弹筒1门、轻机枪2挺、步枪40多支。在这次战斗中我军排长黄太云同志不幸中弹牺牲。

6. 寒葱沟战迹地

寒葱沟位于新合乡所在地东10华里的明安公路（明月沟——松江）两旁。

寒葱沟战斗发生于1939年6月5日（阴历四月十八日）。在桦甸、敦化一带活动的东北抗日联军第一路军第二军第四师，向安图县转移路过寒葱沟时，正赶上由120多人组成的日伪军“讨伐队”集结在寒葱沟。当时我军不知有敌人部队驻在这里，走进村里才发现敌情严重。我军当机立断，趁敌人睡午觉之机，发起突然袭击。大部分敌人酣睡未醒，只有小部分敌人持枪抵抗。在战斗中，击毙了日军指导官、发报员和10余名伪军，并迫使残敌全部举手投降。这次战斗，缴获了1台电讯机和一百多支枪。

7. 旗杆顶子、原州屯战迹地

战迹地位于新合乡所在地西约15华里的古洞河南岸。旗杆顶子和原州屯相隔约5华里，旗杆顶子西隔古洞河与二合号屯相望。

1939年6月，原来在额穆三道沟的东北抗日联军第一路军第二军第五师一部，受一路军总部的命令，寻找第四师行军至安图县二合号附近。部队派两名侦察员侦察二合号敌情。他们通过老百姓了解到，附近有二合号(现名新合村)、旗杆顶子(现名河南村)、原州屯(现名青沟子)等三个“集团部落”，二合号屯里没有敌人，旗杆顶子和原州屯都驻有伪自卫团。部队根据侦察情况，先进驻二合号屯控制来往行人，封锁消息。然后用电话与旗杆顶子的敌人通话，说：“皇军讨伐队即到，请自卫团全体出屯迎接”。当天晚上我军佯装“讨伐队”来到旗杆顶子，伪自卫团长亲自带队迎接，当场被我军解除了全部武装。

紧接着又派两个中队兵力向原州屯进发，利用黑夜，纵身翻过围墙进入屯内，先解决了大门岗哨，然后突入伪自卫团室。正在玩牌的敌人，被架在窗口上的机枪吓昏了，都乖乖地举手投降。

这样，我军在一夜之间，一枪不发地占领了两个“集团部落”，缴获了40多支枪以及粮食等很多军需物品。

8. 大沙河战迹地

战迹地位于大沙河畔的永庆乡所在地及其北18华里的柳树村附近(图版柒,3)。

1939年8月，东北抗日联军第一路军第四师和第五师，在两江汉阳沟合编为第一路军第三方面军。队伍整编之后，三方面军决定与第一路军总部警卫旅第三团一起攻打大沙河。根据大沙河一带的地势，采取“攻城打援”的战术，分兵两路进入阵地。第三

方面军第十三、十五团和警卫三团一部为一路，由第一路军副司令魏拯民率领，到大沙河北的柳树村东南3华里的公路两旁埋伏，牵制和消灭从明月沟方面来援的敌人；另一路为第三方面军第十四团和警卫三团另一部，由三方面军总指挥陈翰章指挥攻打大沙河。

8月23日凌晨，攻打大沙河的部队隐蔽在城门外边，等待城内地下工作人员打开城门。但直到天亮还不见动静。此时，有个伪职员开门出城，发现我军，便掉头往回跑，我军开枪击倒这个职员趁势攻城。伪警察署的敌人听到枪声，就钻进炮楼，架起机枪疯狂扫射。我军用镐头打通几家墙壁，靠近伪警察署，用手榴弹炸死敌机枪手，烧毁了警察署，当时有两名战士不幸牺牲。我军一面向纵深发展，一面派出队伍阻击松江方面来的敌人援兵。阻击队在半道上与敌人援兵遭遇，双方激战多时，牵制住敌人，完成阻击任务，保证了大沙河战斗的胜利。

在战斗中，三方面军副总指挥侯国忠、第十四团何团长和政委杨亨宇等同志壮烈牺牲。

魏拯民同志指挥的部队，进入埋伏阵地后，等待敌人援兵。直到大沙河战斗结束，时间已到傍晚，仍不见援敌踪影。我军采取引蛇出洞的战术，分兵两路攻占柳树、通阳两村。到了半夜，才发现从明月沟方面来的援敌分乘六辆汽车进通阳村。在哨位上站岗的女机枪手许成淑，让一位战友跑回指挥部报告，她自己端起机枪猛扫敌人，掩护部队安全转移。在激战中，24岁的朝鲜族抗日女英雄许成淑不幸中弹牺牲。敌人见我大部队早已转移，就驱车奔向松江方面。

第二天清晨，我军再次到达埋伏地点，等待回返明月沟的敌人。当天中午，从大沙河方面开来7辆满载敌军的卡车。其中一辆满载大沙河战斗中侥幸活命的敌人残兵。当敌人的车辆进入埋伏线时，我军勇猛冲杀，经过近两小时战斗，除两名俘虏外，包

括日军官本队长在内100多名敌人全部被击毙，缴获了6挺机枪和100多支长短枪。

在两天的战斗中，我军共打死打伤和俘虏敌人250多人，缴获7挺机枪，200多支长短枪和大批军用物资。

大沙河战斗是东北抗联第一路军第三方面军成立后，与日伪军作战中规模最大、战果最显赫的一次战斗，在东北抗联作战史上留下了光辉的一页。

9. 荒沟岭战迹地

在新合乡境内大荒沟林场和荒沟岭隘口处之间的公路上有一处“之”字形急转弯的大道口。这里就是当年我抗日联军伏击伪宪兵队的战场。

1939年8月，东北抗日联军第一路军第三方面军成立后，先后在大沙河、柳树河、寒葱岭(敦化县境内)等地进行了大规模的战斗，狠狠地打击了敌人。战斗后，第三方面军第十三团继续在安图一带活动。晚秋，安图境内下了一场大雪，天气非常寒冷。第十三团为了伏击来往于明安公路(明月沟——松江)上的敌人，就埋伏在大道口北侧的山头上。这时，安图的伪宪兵队乘坐两台卡车从明月沟开往松江。当敌人汽车驶进射击圈内，我军便出其不意地向敌人汽车猛烈射击。在慌乱中，敌人汽车开进路南的草滩，陷入泥潭里。经过短暂的战斗，击毙敌2人，其余的都当了俘虏。我军烧毁了汽车，带着缴获的武器，押着俘虏，向北转移。

10. 万宝屯战迹地

战迹地位于万宝乡金化村南6华里处的山沟里。

1940年春，东北抗日联军第一路军第二方面军，从通化地区转移到安图、和龙一带活动。部队先在和龙红旗河附近消灭了日

本警察前田中队后，又在安图境内连续袭击了几个“集团部落”，使敌人惶惶不已。万宝屯战斗，就发生在这个时期。

当时万宝屯是敌人的一个据点，驻有伪警察和伪自卫团共80余人。我军经过周密的侦察后，决定派部队突袭万宝屯，拔掉这个据点。

一天夜里，部队先派几名战士摸进敌人据点，主力部队在城墙外等待战机。袭击组纵身翻越围墙进入屯内，突然与站岗的伪自卫团员相遇，双方发生了遭遇战；在外边的主力部队听到枪声，立即冲进屯内，消灭了很多敌人，顺利地占领了全屯。在这次战斗中我军缴获10余支枪和很多发子弹以及粮食。

三、殉难地

高城村崔哲宽等三烈士遇难地

遇难地位于永庆乡新建高城村北车道西侧。遇难地四周被成行的落叶松围绕，中心竖立着一座松木制成的烈士纪念碑。遇难地东北1华里处有旧高城屯。

1939年8月27日，参加过大小沙河、柳树河战斗的东北抗日联军第一路军总部警卫旅第三团70余人，在团长崔哲宽同志率领下，到高城村(旧村)做粮食工作。本村的自卫团长姜仁吉向日寇报告了此事。28日早，部队战士们正在吃早饭，突然遭到日军守备队的袭击。敌人未走大道，是翻过西山偷偷接近了高城村。当我哨兵发现敌人时，村子已被团团包围。我军镇定自若，全队人员均装扮成老百姓，冲出了包围圈。在突围中团长崔哲宽同志，为掩护同志们安全转移，在战斗中他头部中伤，不幸被捕。敌人把他押到村南道边，强迫老百姓挖坑，把崔哲宽同志推到坑前，施以铜丝穿伤口的酷刑，妄想审问出我军的去向。崔哲宽同志宁死

不屈，怒斥残暴的敌人。最后惨无人道的敌人把崔哲宽同志活埋了。同崔哲宽同志一起牺牲的还有两位不知名的抗联战士。后来村里人把他们安葬在一起，称作“三勇士”。

1965年，崔哲宽同志的家属把他的遗骨迁移到延吉市。迁葬时发现崔哲宽烈士生前使用过的铅笔头、皮腰带、医针、铜纽扣、衣领钩、怀表等遗物，还发现了敌人摧残崔哲宽同志时使用过的铜丝(图版玖，5、6)。

第三节 解放战争时期遗迹

1. 孙长友烈士墓

孙长友烈士墓位于明月镇南山腰，北距安图县革命烈士纪念碑30余米处(图版捌，2)。

孙长友，原名孙长祥(1905—1945)，山东蒙阳县人。1931年“九一八”事变后，参加抗日救国军，1934年率部分人参加东北人民革命军，在第二军独立师第二团里任中队长，1937年9月任抗日联军第一路军第二军第六师第八团团长。

1945年光复后，孙长友同周保中一起从苏联回国，任明月沟警备营营长。1945年12月22日，孙长友得知所辖三道湾平岗保安第五中队预谋叛变的消息。他不顾个人安危，带几个人去平岗，做说服教育工作。第五中队在钱辅兴等人的煽动下，已经叛变。孙长友一行人刚到平岗，就被抓了起来。事件发生后八道沟民主大同盟委员长崔成学来做和解工作，也被抓起来。我警备团、明月沟警备营几次写信给平岗，陈述利害，警告他们迷途知返，立即释放孙长友等人。但均遭拒绝。12月27日，我警备一团再次攻打三道湾，歼灭了钱匪大部。钱匪在逃走前，将孙长友营长、金一俊指导员、民主大同盟崔成学委员长等9名同志，押解到平岗

北五品叶沟杀害。

12月30日，警备营将孙长友等遗体送回明月沟，并举行了隆重的追悼会，同时将烈士的遗体安葬在明月沟的南山。

2. 二道白河剿匪战迹地

战迹地位于今二道白河镇，原名二道白河屯(图版捌，1)。

抗战胜利后，恶霸地主单秉仁等三兄弟，纠集一些土匪、炮手拼凑成“安图县公安队”一千余人，活动在大甸子、二道白河、两江一带。

1946年3月，原通化杨靖宇支队、辽东军区炮兵连，奉命参加解放安图的战斗。我军从桦甸出发，到二道白河屯遭到土匪的堵截。这些土匪属于伪维持会的一个中队，仗着枪法熟练，在河东摆开阵势，死守硬拼。我军几次冲锋未得成功，敌我双方伤亡很大，战斗十分激烈。相持一段以后，我军重作调整和部署，重新向敌人进攻。敌人经受不住我方的猛烈攻势，相继溃逃，终于扫清了通往安图县城(松江)的障碍。我军一鼓作气，向盘据在县城的土匪进攻，在其他部队的配合下，全歼安图匪部主力，生擒匪首单秉均以下350余名，解放了安图。

3. 金铎士烈士墓

金铎士烈士墓位于松江镇二道江北岸的山坡上，墓前立有高1米的石碑(图版捌，3)。

金铎士同志于1938年在延安参加革命，1940年2月加入中国共产党。历任晋察冀根据地平西地区方来驿县政府秘书、来水县第一区区长、来源中学队主任；东北解放后，任吉林省公安局机要秘书、九台的省干训大队主任、吉林省政府秘书室主任；1946年6月任安图县副县长。

1946年3月，我军解放安图县城松江后，留下张凤山等同志

改编旧军队，组建安图县治安大队。这时，盘踞六甸子的安图县地方维持会公安队第四中队长毕书文，乘机混进安图县治安大队并窃取了大队长的职务。毕任职后，以扩军为名，网罗土匪，收集武器，派亲信到两江、敦化等地勾结土匪，企图里应外合地攻占安图县城，然后投靠吉林国民党长白军。1946年6月，毕书文叛变阴谋被县大队政委方德鑫察觉后，立即决定对安图县大队一连（毕匪嫡系）缴械。6月29日下午，金桡士副县长、李营长等同志下了毕书文的枪，将他逮捕起来，随后李营长带领大队缴一连叛匪的枪支，金桡士带几名警卫员看守毕书文。缴械时，因叛匪顽抗发生了激战，战斗持续一小时，除少数逃跑外，大部分叛匪都缴枪投降。

金桡士副县长同警卫员，在押送毕书文去连部途中，不幸中弹牺牲，年仅29岁。

为纪念金桡士同志，第三天（7月1日）在松江北山开了追悼大会。以后，安图县各族人民又在烈士墓前立了石碑。

第四节 革命文物

1. 搪瓷小锅

1984年5月在二道白河镇奶头山抗日游击根据地遗址中发现。此锅，直口、圆底，内外均为兰色搪瓷。口径17厘米、底径10厘米、高7.5厘米。部分搪瓷掉落（图版玖，1）。现收藏在延边博物馆。

2. 石头枕

1958年在永庆乡柳树村西侧苇子沟抗日密营里发现。石头枕系东北抗联第一路军第三方面军某部连长金世镇烈士在苇子沟密

营养伤期间枕过的遗物。1939年8月大沙河战斗时，金世镇同志率部伏击敌人，在战斗中他身负重伤。大部队转移后，部分伤员转移到柳树村西侧苇子沟建造密营养伤。当时医药奇缺，生活条件差，金世镇同志的伤势日益严重，加上原来他负伤时流血过多，不久不幸牺牲。

石头枕，为不规则形花岗石，长约30厘米、宽25厘米、厚12厘米。石头枕因风化稍残损(图版玖，2)。现收藏在延边博物馆。

3. 日本式歪把轻机枪

1967年在两江镇汉阳沟发现。此枪是我东北抗日联军第一路军第三方面军在1939年8月大沙河战斗中缴获的战利品。此枪长110.5厘米、口径0.7厘米，在枪身上阴刻有“十一年式”、“1662”字样。枪保存完好(图版玖，3上)。现收藏在延边博物馆。

4. 捷克式轻机枪

此枪于1967年在两江镇汉阳沟同日本式歪把轻机枪一起发现。枪全长115.5厘米、口径0.9厘米。在枪身上阴刻“26112”字样。枪保存的完好(图版玖，3下)。现收藏在延边博物馆。

5. 怀表

1958年在永庆乡高城村崔哲宽等三烈士遇难地发现。同时发现的还有桦树皮盒、医针、医疗用具等。1965年迁葬时又发现了布腰带、铜纽扣(6枚)、衬衫扣(4枚)、衣领钩、铅笔头(3支)、皮腰带、胶鞋底(3张)等物。这些都是崔哲宽烈士生前用过的遗物(图版玖，6)。

怀表，直径3.6厘米、厚0.8厘米。计时盘上印有英文字母“RMAD”字样。表已锈蚀不堪。现收藏在延边博物馆。

6. 艰苦奋斗奖章

1982年在石门镇北山村征集。此件为中国人民解放军第四四军第一三二师后勤部运输连副排长金日龙(已故)同志,于1948年10月,在锦州战斗中,驾驶汽车护送伤员立大功而获得的奖章。在整个解放战争时期,金日龙同志先后共立过八次大功,多次受到上级领导机关的表彰。

“艰苦奋斗奖章”为大小两个同心五角星错叠。大五角星五角各有由六道红、黄两色组成的辐射线。奖章的中心部位饰大小两个同心圆。内心圆径1.5厘米,内浮雕迎风飘展的红旗;外心圆径2.8厘米,在兰色底上镌成阳文“东北人民解放军”、“艰苦奋斗奖章”,并以两颗小五角星相隔。背面阴刻着“34152”字样(图版玖,4)。奖章已褪色。现收藏在延边博物馆。

第五节 帝国主义侵华遗迹

1. 明月沟天主教堂

明月镇政府和对面的县广播事业服务部及其西面的民宅就是天主教堂的旧址。镇政府原是教堂和修女住所(图版拾,1),服务部及民宅是神甫住宅。教堂大钟现存于县公安局院内。

安图天主教堂建于1928年前后,占地面积达3,000平方米,属于延吉教区。德国神甫毛安世主持传教活动。初期教徒约有50多人,后发展到百余人,大部分是朝鲜族。解放后,神甫被驱逐回国,明月沟的天主教徒参加“三自”(自传、自信、自养)革新运动,得到了政府的保护。

德国神甫主持的安图天主教堂是德国帝国主义对我国实行文

化侵略的重要工具。

2. 明月沟日本守备队旧址

日本守备队旧址位于明月镇瓮声砬子山脚下，即现在安图县三中和县百货批发部所在地。建筑物有兵营址1处，军官住宅2栋，物资仓库2栋，食堂、水塔、军火库各一处，占地面积约三万多平方米。原兵营址于1982年发生火灾，中间部分被烧毁，只存东、西两端，现为三中校办工厂（图版拾，2）；军官住宅因建剧场被拆除一栋，另一栋作职工住宅；军火库在建校舍时被拆掉；食堂、仓库及水塔归县百货批发部所用。

日本守备队址始建于1932年。“九一八”事变后，日寇为“讨伐”抗日军队和镇压抗日爱国群众进驻明月沟，直至1937年所谓“治外法权撤销”日军才撤离。在此期间，日本守备队利用汉奸、特务搜集情报并配合地方反动武装多次袭击和“讨伐”抗日部队，肆意捕杀抗日爱国群众，犯下了滔天罪行。以后为伪满军第25工兵队驻地。

3. 伪间岛省特设部队旧址

明月镇火车站北2华里新建的县农机公司大院，就是伪间岛省特设部队旧址。据口碑材料，原建筑是土木结构，占地面积约一万多平方米，在县农机公司北墙外遗有长6.8米、宽6.6米、高约30厘米的钢筋水泥筑成的房基是原有的监狱址，其他建筑物在日本投降后全被拆除。

伪特设部队是日寇血腥镇压中国抗日爱国力量的反动武装。1938年9月15日正式建立于明月沟，隶属伪满洲国国务院治安部所属吉林第二军管区司令部统辖。部队内有副官、医务、军需三个室和步兵、机迫两个连。1944年调往热河省后，调整了内部机构，

改为副官处，直接统管军医、军需、军械、通信、无线电工作，并增设了情报班，加强了基层情报力量。伪特设部队的名称，一般情况随任职的部队长姓氏而定名。1938年至1940年称为“梁川部队”；1940年3月至1942年称为“园部部队”；1942年至1943年5月称为“佐木部队”；1943年5月至1944年7月称为“柴田部队”；1944年7月以后称为“藤井部队”；1945年1月称为“支援步兵队”，同年6月改为“间岛省第一特设部队”。

伪间岛省特设部队创建后，为适应日寇侵华的需要，培训了一批骨干，先后在安图县大沙河、北十骑河、迷魂阵、西北岔；敦化、龙井、和龙、汪清各地多次进行野蛮的军事“讨伐”，大肆镇压和屠杀抗日爱国志士和无辜的群众，制造了多起惨绝人寰的血案。据有关资料记载，该部队自创建到日寇投降，进行军事“讨伐”和制造各种重大事件达108起，被杀害的抗日爱国战士和革命群众达170多人，被捕者140余人。

伪间岛省特设部队旧址，是日本帝国主义者侵华的一个罪证。

第四章 风景名胜

1. 白头山

长白山是我国名山之一，它以丰富的资源和壮观绮丽的景色闻名于世。长白山之名始于金，女真语为果勒敏珊延阿林。据我国古代文献记载，古时称不咸山。汉以后各代有不同称呼，但都言其大，称其白。金代、清代推崇为神山，做为发祥之地，加各种封号，岁时祭祀。

长白山脉的主峰白头山，海拔2,700多米，是一座高大的火山锥体，世界著名的火山之一。它位于东经 $127^{\circ}9'$ —— $128^{\circ}55'$ ，北纬 $41^{\circ}31'$ —— $42^{\circ}28'$ ，是中朝两国的界山(图版拾壹,1)。

白头山由熔岩台地、熔岩高原和火山锥体组成。其范围大致北起松江镇，西始于抚松县，东止于和龙县境内的南岗岭，南部一直延伸到朝鲜境内，总面积约8,000余平方公里。

白头山之得名，是因火山喷发出来的大量火山灰覆盖山顶，火山锥体上的群峰岩石裸露，草木不生，加之山顶常年积雪，既或积雪融化，亦望之皆白，故称白头山。正如《抚松县志》白山积雪诗所云：“若待雪消冰释后，群峰仍象白头翁。”

白头山形成于地质年代的第四纪早更新世，距今大约二百万年。那时，以现今的白头山天池为中心，喷溢了大量的碱性岩浆，出现了一座形状对称的火山体，这就是现在的挺拔高峻的白

白头山火山锥体的前身。到了距今大约一万二千年的第四纪全新世的时候，白头山火山又先后两次喷发，每次喷发出的大量熔岩和各种碎屑物堆积在火山口四周的熔岩高原和台地上，形成了一座高大而雄伟的火山锥体。据文字记载，自十六世纪以来，白头山火山曾经有过三次喷发活动。第一次喷发是在1597年8月26日，第二次喷发是在1668年4月，第三次喷发是在1702年4月14日。经过这些地质运动，使得白头山火山口（即天池）周边，群峰环抱，峻岩突起，有的高入云端，直插云霄。

在这些群峰中，最高的为白头峰，（朝鲜称将军峰），海拔2,749.2米，在朝鲜一侧。我国境内，海拔2,500米以上的山峰有：白云峰、青石峰（又名玉柱峰）、鹿鸣峰（旧称芝盘峰）、龙门峰、铁壁峰、天文峰（旧称天豁峰）、白岩峰（华盖峰）、紫霞峰等。其中最高的为白云峰，海拔2,691米，因白云常在山头缭绕而得名。这些群峰，与碧兰的天池相辉映，成为白头山巅奇峰异景，使人大有观止之叹，流连忘返。

白头山火山锥有着放射状的水系，为松花江、鸭绿江、图们江三江之源。它还有着明显的垂直景观带。从山下到山上，气温递减，风云多变，可以划分出针阔混交林带、针叶林带、高山苔原带。这里不仅有茂密的原始森林，而且有丰富的动植物资源。

建国后，在天文峰东北海拔2,622.2米的高山上，设了天池气象站，常年观测瞬息万变的高山气候。又建立长白山自然保护区，采取有效的保护措施，对自然动植物加以保护。

综观白头山，它不仅是风光秀丽，神奇壮观的天然名胜，而且是别具一格的自然地质博物馆，是伟大的绿色宝库，是藏有珍禽异兽的天然动物园，不愧是令人神往的名山之一。如今它成为开放的旅游胜地，日益吸引着越来越多的中外游客。

1983年8月13日，年已八旬的邓小平同志登上白头山，观看白头山风光后，亲笔写下了“长白山”、“天池”、“把延边朝鲜族自治

州建设的更快些更好些”三幅题词。

2. 白头山天池

白头山天池犹如明镜高悬在白头山巅巨大的火山口上。16个奇峰象16名武士，环抱天池，保卫着这颗灿烂的明珠。

火山口最早是一个圆形漏斗状洼地，当地质历史进入第四纪距今大约二百万年的时候，地球上出现了一次大冰期，火山口贮满了大量的冰雪。以后，气候逐渐变暖，冰雪融化，加之不断承受大气降水，乃成为今天的白头山天池(图版拾壹,2)。

白头山天池是中朝两国的界湖，也是我国最深和东北最高的高山湖泊，海拔2,185米，故有天池之称。天池湖面呈椭圆形，南北径长4,850米，东西径长3,350米。湖面面积9.2平方公里，湖面周长13.11公里。平均水深204米，最大深度373米。夏季水温一般只有7°—12°C。湖面岸冰一般发生在10月中旬，到11月底封冻，每年结冰期可达8个月左右。据1975年4月实测，湖面冰厚128厘米，冰上积雪深90厘米。1930年曾有冰厚3米，雪深1.5米的记录。

天池总蓄水量约20亿立方米，靠大气降水(雨水、雪水)约占60%，其次是地下水(泉水和裂隙水)占40%左右。天池内有温泉多处，形成温泉带，最大的一个位于天文峰下，长150米、宽30—40米，当时值严冬，冰封雪飘，这里却依然是热气腾腾，云雾袅袅。

天池水三面壅塞不流，唯北面有一出口，满语称闷门，天池水由此外泄，经年不息，为松花江之正源。池水外流的另一个孔道是通过地下岩石裂缝由泉水排出。

白头山天池以石为底，湖水清冽晶透，似碧玉，又似明镜，群峰倒映水中，岚影波光，兰天浮云，有“处处奇峰镜里天”之

美，它是长白山上的一块巨大的瑰宝，是著名的风景名胜之一。

天池周边还有很多奇峰异景，其中主要有：滚石坡、钓鳌台、放鹤台、麟峦、凤峦、赤松甸、悬雪崖、锁龙柱、金线泉、玉浆泉以及天池出水口附近的补天石、乘槎河上的牛郎渡等等。围绕着这些奇景，流传着许许多多神话故事和传说。

3. 长白瀑布

长白瀑布位于白头山天池北1,250米的断崖处，高68米，由于落差大，在瀑布水的冲击下，形成20米的深潭，水由潭溢出，下流为湍急的二道白河，它和天池、乘槎河都可以说是松花江的正源。长白瀑布是我国海拔最高的瀑布(图版拾壹,3)。

长白瀑布的成因，是由于在白头山天池北侧龙门峰和天文峰中间，有一地层断裂缺口，即满语所称呼的闷门，天池水从此沿着山谷北流，这一段由于山大坡陡，看上去就象斜立着的天梯，人们都叫它为天河或通天河，亦称之为乘槎河，乘槎的含义，是乘着木筏来到天河，去会牛郎织女。有诗云：“不须鞭石渡沧海，直可乘槎问斗牛。”在乘槎河口，就有一个叫牛郎渡的地方，这里斜横着一块石头，象座小桥，水流石上，石高尺余，往来可以渡人。乘槎河的名字大概就是这么来的。

在河水冲刷和下切作用下，河床不断扩大，沟谷加深，河两岸的火山熔岩具有明显的层次，在强烈的风化和流水切割过程中，沟谷形成阶梯状的陡砬子，就是人们所说的断崖。乘槎河经1,250米的流程，到这里突然下跌，浪花四溅，轰鸣之声震荡山谷，远闻数里之外，这就是气势磅礴的长白瀑布。

夏日里，当人们来到长白山，远望瀑布如银河倒挂，白练悬天。近看如云雾笼罩，经阳光照射，形成美丽的彩虹，蔚为壮观。到了冬季，则别有一番景象；当群峰皆白，山谷间都披上银

装的时候，瀑布周围冰崖雪壁，瀑布衬着冬景，在寂静的峡谷中流泄飞腾。《安图县志》载有：“白河两岸景清幽，碧水悬崖万古留。疑是龙池喷瑞雪，如同天际挂飞流。”

除长白瀑布外在三道白河有岳桦瀑布，在紧江上游梯子河有梯云瀑布，在紧江有紧江瀑布，二道白河有白河瀑布。这些瀑布虽不及长白瀑布那样雄伟壮观，气势磅礴，但由于所处地理位置不同，形态各一，有自己的特点，别有一番情趣，亦值得一观。

4. 长白温泉

长白温泉位于白头山天池北侧，长白瀑布以下900米处的二道白河河畔。长白温泉的分布面积达一千多平方米，是一处温泉群。二道白河从温泉中间串流，右岸泉口较为集中，无数泉口涌出水温不等的泉水，多数在 60° — 70° C，最高可达 82° C，常年不息，四季不变，当冰雪覆盖山谷，这里依然是热气蒸腾，雾气弥漫。（图版拾贰，4）。

长白温泉的形成，是由于白头山火山喷发，岩浆活动未尽的结果。当大气降水和地表水渗入到地壳深处以后，在地球深部热能作用下，变成地下热水，又由于地球压力，这些热水就顺着天然孔道溢出地表，而成为今天我们所看到的温泉。温泉群的水涌出以后，进入二道白河。泉口的涌水量一般为1.8—3.6吨/时，最大可达5.96吨/时。

长白温泉水含有较多的硫化氢气体，它使温泉附近的青灰色火山岩铺上一层澄红色或者翠绿色的凝华。这种含有硫化氢的矿泉，有医疗价值。温泉群附近有一所浴池，游人在饱览白头山风光后，可来此沐浴，既可消除疲劳，又能治疗疾病。

5. 小天池(长白湖)

小天池又称长白湖，亦称长白镜湖，它位于长白瀑布北约6华里的二道白河西岸。

小天池共有两个，北面的一个掩隐在幽静的山林之中，湖面如镜，呈圆形，周长260米，水深10米左右，面积5,380平方米(图版拾贰,3)。由此往上不到200米，有另一处小天池，与前一处大小、形状相差无几，积水很浅，只有几米深，有时甚至干涸，露出黄色泥土。如登高俯视，两个小天池一个碧兰，一个赤黄，犹如镶嵌在树丛之中的两块碧玉，同工异彩，耀人眼目。又好似一双对环，所以，人们又给了它一个美好的名字——对环湖。

长白湖形成的地质年代大约在中、晚更新世白头山期以后，距今几万年前，在白头山火山喷发过程中，造成强烈地震，使该地区岩层断裂、塌陷，后积水成湖。

湖水的补给主要靠西南侧流过来的小溪以及大气降水。湖水的出处看不到，实际是从断裂的缝隙中流走，正是湖水的有进有出，才使得小天池更加洁净、秀丽。

6. 岩洞

岩洞又名鹿蹄洞，位于鹿鸣峰北坡，南距鹿鸣峰8华里，处在高原平地的西端。平原北部坡下是一片林海，南部稍偏西有一座无树木的孤山。岩洞地处高山苔原，海拔1,900米，附近有稀疏的岳桦林，地面为矮小的高原草木所覆盖，好象铺上一层柔软的地毯。

岩洞是在地面下天然形成的。洞口呈长圆形，东西4米、南北3米，往下2.2米深处有可出入的洞口，长1.2、高0.7米，为阶梯式。洞口到洞口底约1.3米。洞内地面，从洞口处开始往西渐

低,后扩向北,这里地面较平坦,洞内岩石多塌落。洞内高1—3.5米,南北长26米,东西宽11—8米,面积约300多平方米,比较宽敞。

鹿蹄洞之名源于神鹿和毒蛇搏斗的传说,实际是天然形成的岩洞。

7. 树化石出土地

在长白山冰场迤北8华里,二道白河穿过一个13米长的石洞,在石洞北侧的河左岸崖壁上,有6个排列有序的树化石遗迹。其范围,在崖壁上的横向长度约7—8米,深约6米。树化石在崖壁上遗留的凹痕可以明显地看出,原来树的直径,大的约60—70厘米,小的约40—50厘米(图版拾贰,2)。除最北面的一个底部残存一些化石外,其余的都被河水冲走,因为二道白河正从树化石底部流过,但残存的树化石以及它所处的地层关系,却向我们揭示了树木形成化石的过程。

从这里到谷底森林2华里长的河岸崖壁上,有多处树化石遗迹。这些树化石所处的地质岩层,属于倾斜玄武岩高原。它介于玄武岩台地与火山锥体之间,海拔在1,000—1,800米,形成在大约距今一百万年以前的第四纪更新世。从裂隙喷出的玄武岩流,逐渐形成了倾斜玄武岩高原,总厚度大约400—500米,树化石就在倾斜玄武岩的上层。由于二道白河的切割作用,使树化石有机会显露出来。经考证,它们是针叶或云杉之类的树木。树化石的发现,对于我们考察和研究白头山形成的地质过程、生物进化的历史,都有重要的价值。

8. 谷底森林

谷底森林位于长白山冰场北10华里,二道白河从塌陷的谷底中流过。塌陷的谷底,是因为白头山火山喷发引起强烈地震而形成

成的，实际上这是一段较长的断裂带，南北长2,500—3,000米，宽300—500米，高差50—60米。它保存植物生长需要的植被，并有较充足的阳光，在谷底长出大片的森林。由于所处的地理条件不同，它所受高山风的影响比较小，所以，谷底森林长得仍然是那么茂盛。如果从谷底森林的一端向另一端望去，就好似在原始森林中，铺上一条长长绿色的地毯(图版拾贰,1)。

来往于谷底森林的路，穿插于二道白河岸边的丛林中。河水百折曲回，奔腾流急，在河水切割作用下，熔岩形成深深的窄沟，有的成为天然的石门洞和洞天瀑布，有的形似一线天。高大的针叶树挺直驱干，把树冠伸向空中。在谷底森林的边缘，可以看到地层因地震作用而形成的断裂，树木的根部盘根错节，将断裂的板块连接起来。靠近东侧的边缘有个突兀而起的天然石柱，犹如一座记述大自然的丰碑。

9. 圆池

白头山主峰东北，直线距离54华里的地方，有一座不太高的山，土石为红色，名为赤峰，俗称红土山，清代称布库哩山。据《满洲源流考》云：布库哩为蒙古语，整全之意。在此山西北约5华里，有一圆形池，称为圆池，满语称布尔瑚里(图版拾贰,5)。

圆池是由火山口积水成湖，由于泥沙沉积较厚，所以池底为泥沙质，但池水清彻，水不太深，据现在的测量有0.5米左右。原来池边的周长有4华里，周围树木参天蔽日。来到圆池，晨曦中，可以听到鸟唱鹿鸣，很多动物都到这里来饮水，年复一年，圆池依然那么文静、秀丽，哺育着一代又一代大森林的“主人”。后来，由于树木被砍伐，水土流失，长期无人管理，现在的面积仅有4.1垧，湖边周长2华里，池水干涸的地方，长出一些水草，池水终年不干。

在《长白征存录》里，记述清朝尊崇圆池为生龙圣地、发祥之地的传说：以前曾有三仙女降临该池沐浴，神鹊衔朱果置季女衣，季女含口中，入腹，遂有身，生子爱新觉罗，名布库里雍顺，此人即是清朝的始祖。这个传说使我们知道，满族的祖先很早就生活在长白山一带，早期的狩猎经济与长白山及原始森林有着密切的关系。但另一方面也使我们看出，清朝统治者利用这个传说，把自己的统治吹捧成天意，用来麻痹和愚弄人民，便于维护其统治。宣统元年(1909年)，刘建封任奉吉勘界委员，奉命踏查长白山，曾著《长白山江冈志略》一书，任安图县第一任知事。同年8月，在圆池西南角立“天女浴躬处”石碑1座，池周边20米外，用落叶松扎起围墙，保护圆池。可惜的是，“天女浴躬处”石碑至今下落不明。

10. 长白药水泉

药水泉位于安图县头道白河屯北偏西10华里，头道白河左岸高20米的山砬子上。头道白河弯曲而缓慢地流过这里，周围长满了树木，这是个环境优美肃静的地方，延边朝鲜族自治州曾在这里建过疗养院。

此处冷水泉属酸性低矿化重碳酸镁型水，共5个出水口，沿河岸一字儿排开，水温常年 8°C 左右，每昼夜可涌水四万升，其中最大的一处涌水量为20吨/时。游人每行至此，喝上这种矿泉水，犹如喝上了天然汽水一样，清热解暑，凉爽可口。这是因为泉水中含有丰富的二氧化碳气体的缘故。这种气体是大气降水通过地表向地下渗透之前，已经溶解了空气中的二氧化碳，形成碳酸，而碳酸又和岩石、土壤中的钙、镁、钠等离子化合，形成溶于水的重碳酸盐。当泉水从地下往上涌的时候，随着压力的降低，重碳酸盐也随之分解，而使二氧化碳气体游离出来，这就是我们

喝泉水时感觉到同喝汽水差不多的道理。与此同时，钙、镁、钠等也沉淀下来。经水质化验表明，每升泉水含游离二氧化碳气体1,500毫克、重碳酸根1,400毫克、镁134毫克、钙110毫克、钠150毫克。这些物质对胃病、心脏病等慢性疾病都有较好的疗效，即使无病的人喝上这种矿泉水也有恢复疲劳、改善体质、增进健康的效果。所以，此处矿泉水又称之为长白药水泉。

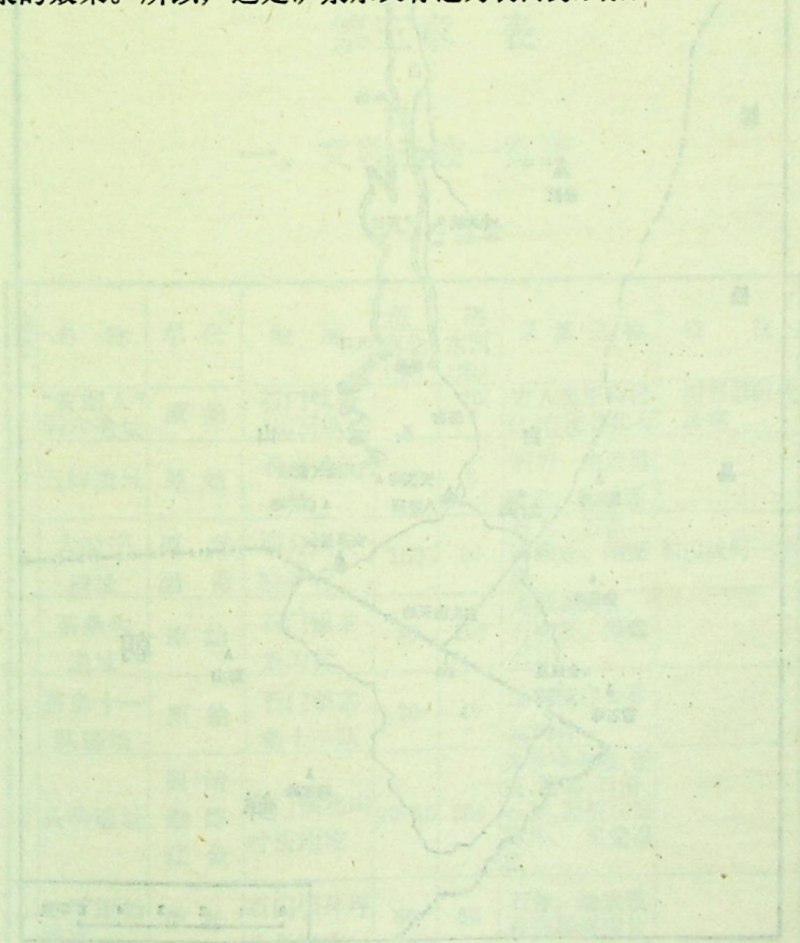
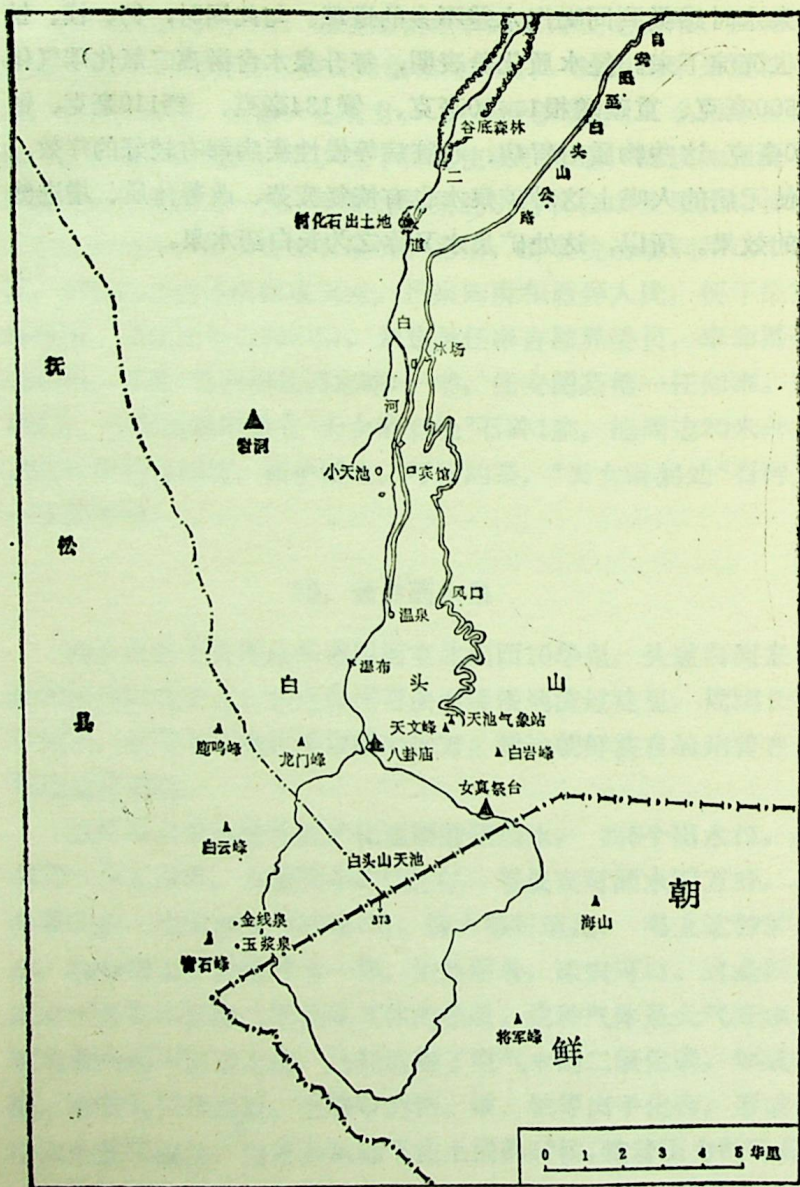


图 长白山矿泉水分布图



长白山名胜古迹分布图

第五章 表

一、文物遗迹一览表

(一)古遗址

编号	名称	年代	地址	范围		采集遗物	备注
				南北 (米)	东西 (米)		
1	“安图人” 洞穴遗址	原始	石门镇崇 山三队		20	古人类牙齿化石、古动物化石	旧石器时代晚期
2	五峰遗址	原始	长兴乡五 一村	30	8	石刀、夹砂褐陶片、乳丁耳	
3	大砬子 遗址	原始 渤海	明月镇大 砬子村	150	80	石刀、石斧、陶罐底、陶甗底	和山城同一地
4	茶条沟 遗址	原始	石门镇茶 条沟村	30	100	夹砂褐陶片、石网坠、黑曜石片	
5	茶条十一 队遗址	原始	石门镇茶 条十一队	20	40	地表散存夹砂褐陶片	
6	头沟遗址	原始 渤海 辽金	石门镇北山 村头沟屯	20-55	300	夹砂褐陶罐、器底、器耳、口沿、石斧、泥质纹饰陶片、粗瓷器底	
7	仲坪原始 遗址	原始	石门镇仲坪 小学院内	50	80	石斧、地表散存夹砂褐陶片	

编号	名称	年代	地址	范围		采集遗物	备注
				南北 (米)	东西 (米)		
8	崇实遗址	原始	石门镇仲坪三、四队	200	50	石斧、夹砂褐陶片、泥质陶片	
9	榆树川遗址	原始 渤海 辽金	石门镇榆树川新兴屯	230	330	夹砂陶片、泥质灰陶口沿、器耳、釉陶片	在古城内外
10	奉阳高台遗址	原始	长兴乡奉阳六队高台子山	200	20	夹砂陶片、器底	
11	二龙山遗址	原始	明月镇二龙山	140	30-40	夹砂褐陶、乳丁耳、口沿、黑曜石片	
12	新兴屯一号遗址	原始 渤海	亮兵乡新兴屯	30	70	桥状耳、矛状器残柄、榫头筒瓦、灰布纹瓦、片陶	
13	江源遗址	辽金	万宝乡江源村	500	1000	泥质灰陶口沿、器耳、器底	
14	青沟子遗址	原始 辽金	新合乡青沟子村	100	200	石斧、陶器口沿、瓷片、铁印	
15	炮台山遗址	原始 辽金	二道白河镇奶头山村			石斧、夹砂陶罐底、黑曜石片、粗瓷片	
16	芳草岭遗址	原始 辽金	二道白河镇奶头山村	40	50	打制石锄、石磨棒、陶纺轮、铁镞、泥质陶片、缸胎瓷片	
17	三道遗址	原始	三道乡三道村	26	65	石斧、夹砂褐陶片、黑曜石片	古城堡内
18	长兴北遗址	渤海	长兴乡长兴村	30	25	榫头筒瓦、指压纹板瓦	
19	长兴烽火台	渤海 辽金	长兴乡长兴村	(西) 18 (东) 5,5	9 12		分东西两部分,各由石垒成高2米

编号	名称	年代	地址	范围		采集文物	备注
				南北 (米)	东西 (米)		
20	裕民遗址	渤海 辽金	长兴乡 裕民村	50	100	泥质陶片、并 曾出土三足小 铁锅、陶罐	
21	大东沟 寺庙址	渤海	石门镇北 山村头沟 屯	40	37	长方青砖、石 雕残件、泥质 灰陶器耳、口 沿、器底。	
22	镜城村 遗址	渤海 辽金	石门镇镜 城村	50	60	指压纹板瓦、 陶片、勺滴	
23	傅家沟 遗址	渤海 辽金	石门镇茶 条村	50	100	花沿滴水瓦、 泥质灰陶片、 指压纹板瓦、 榫头瓦、陶耳	
24	崇实寺 庙址	渤海	石门镇仲 坪村	3—4	31	指压纹板瓦、 榫头筒瓦	与原始墓区 同一地
25	岛兴遗址	渤海 辽金	福兴乡岛 兴村	100— 150	1000	莲花瓦当、陶 器耳、滴水瓦、 兽面瓦当、陶 器口沿、饰件	
26	舞鹤寺 庙址	渤海 辽金	石门镇舞 鹤村舞鹤洞	56	40	榫头筒瓦、指压 纹板瓦、兽面 瓦当、花缘滴 水瓦、建筑饰 件、陶器口沿	
27	五峰大包 地遗址	渤海	长兴乡五 峰村	200	50	指压纹板瓦、 陶器口沿、器 耳	
28	长兴遗址	渤海	长兴乡长兴 村			指压纹板瓦	
29	奉阳北沟 遗址	渤海	长兴乡奉阳 村	200	100	陶器口沿、器 耳、器底	曾出土三足铁 锅、铁箭头
30	五峰参场 遗址	渤海	长兴乡五峰 村参场	20	50	泥质陶片、陶 器口沿	曾出土布纹 瓦、铁箭头。
31	碱场遗址	渤海	亮兵乡碱场 村	70	25	指压纹板瓦、 陶片、建筑饰件	

编号	名称	年代	地址	范围		采集文物	备注
				南北 (米)	东西 (米)		
32	碱场寺庙址	渤海	亮兵乡碱场村	30	30	灰布纹瓦、青砖、莲花石雕饰件、石函	与辽金墓地同一地
33	新兴遗址	渤海	万宝乡新兴村	300	300	莲花纹瓦当、指压纹板瓦、泥质灰陶口沿	
34	东清寺庙址	渤海	永庆乡东清村	22	14	指压纹板瓦、榫头筒瓦、莲花纹瓦当、屋脊兽残件	
35	东清遗址	渤海	永庆乡东清村	300	60— 150	泥质灰陶口沿、孔雀纹瓦片	
36	高丽城遗址	渤海	松江镇松江屯	12	18	长方青砖、指压纹板瓦、榫头筒瓦、布纹瓦	无城垣
37	神仙洞寺庙址	渤海	福兴乡福寿村	50	20	灰色布纹瓦、榫头筒瓦	
38	城墙砬子遗址	辽金	长兴乡长寿村	50	60	青砖、带孔泥质灰陶片	
39	长寿遗址	辽金	长兴乡长寿村	300	60	曾出土四耳铜锅、小铜人、白地黑花瓷瓶	
40	西北岔遗址	辽金 明清	长兴乡西北屯	400	60	瓷碗底、瓷盘底、陶片	
41	西北岔下屯遗址	辽金	长兴乡西北岔下屯	70	60	滴水瓦、瓦当	
42	东南岔遗址	辽金	长兴乡西北岔下屯	70	50	地表散存灰色布纹瓦、泥质灰陶片	
43	仲坪辽金遗址	辽金	石门镇仲坪小学北部	250	30— 60	地表散存灰色布纹瓦、陶片	
44	五虎村遗址	辽金	石门镇新丰村五虎屯	200	100	兽面瓦当、滴水瓦、陶器口沿	
45	龙水坪遗址	辽金	福兴乡龙水坪村	20	200	绳纹滴水瓦、板瓦、壶嘴、车箱陶器口沿、器底	

编号	名称	年代	地址	范围		采集文物	备注
				南北 (米)	东西 (米)		
46	长明屯遗址	辽金	长兴乡长兴村长明屯	25	50	曾出土石臼和铁箭头	
47	新兴屯二号遗址	辽金	亮兵乡新兴屯	40	70	灰色布纹瓦、兽面瓦当、沟滴、泥质灰陶口沿、器底	遗址上有两处明显的建筑址
48	红旗遗址	辽金	万宝乡红旗村	50	80	陶器口沿、瓷碗底、陶片	
49	金光遗址	辽金	万宝乡金光村	200	150	陶器口沿、器底、瓷碗底	
50	太平前屯遗址	辽金	万宝乡太平前屯	100	100	陶器口沿、器耳、器底	
51	新合屯遗址	辽金	新合乡新合村	100	750	陶器耳、口沿、“崇宁通宝”铜钱	曾出土砂岩质石白
52	旗杆顶子遗址	辽金	新合乡旗杆顶子村	50	200	陶片、器底、灰白釉瓷片	
53	宝马遗址	辽金	二道白河镇宝马城东	30	40	泥质灰陶片、布纹灰瓦片、筒瓦、青砖	
54	女真祭台	辽金	白头山天池东	最大直径2.5高0.7		椭圆形，由玄武岩石块堆积	
55	青沟子寺庙址	清	新合乡青沟子村	30	100	陶片、口沿、瓷片、铜佛	
56	东南岔寺庙址	?	长兴乡西北岔下屯	20	20		俗称庙台
57	九岩烽火台	?	石门镇崇山村九岩屯	西直径9.5	东直径7.8		当地称古坟，实为烽火台，分东西二土堆

(二) 古城址

编号	名称	年代	地址	周长(米)	形制与结构	遗迹遗物	备注
1	大砬子山城	渤海 辽金	明月镇大砬子村		略呈梯形,在东部和南侧面各附一小城,城墙为土,上垒石。	泥质,陶桥状耳、卷沿口沿	曾出土铁锅、铁箭头
2	五峰山城	渤海 辽金	长兴乡五峰屯	2000	城墙利用自然山势土石混筑,有瞭望台2处,马面4处,西南门有二道城门	有建筑遗址,灰色布纹瓦、泥质陶片,器耳、长方青砖	曾出土铁箭头
3	新兴古城堡	渤海	万宝乡新兴村	东西28 南北18	略呈三角形,西北角10米土筑城墙,墙外有护城沟		城堡下西部为渤海建筑址,有大量陶片及瓦当
4	仰脸山城	渤海	两江镇小岭子村南仰脸山	1500	不规则,略呈葫芦状分三个区,北面三道墙,西墙有瞭望台3东墙2处	城南区有建筑基址。指压纹板瓦、陶网坠	
5	宝马城	渤海 辽金	二道白河镇宝马村	465	城为长方形,墙基为石块垒砌,上为土筑	有建筑台基3,础石、瓦片、陶片、青砖	州级重点文物保护单位
6	榆树川古城	渤海 ?	石门镇榆树村新兴屯	496	呈长方形,墙基为石、上面土石混筑	青砖、灰褐色布纹瓦、泥质灰陶口沿、器底、釉陶、缸胎器片	
7	城门山山城	渤海 ?	石门镇舞鹤村南城门山	2500	略呈椭圆形,城墙利用陡峭山脊或悬崖,只在东北部沟口垒砌石墙	城内为山谷,门址在南,有二处土围墙及建筑址	

编号	名称	年代	地址	周长 (米)	形制与结构	遗迹遗物	备注
8	五虎山山城	渤海 ?	石门镇新丰村五虎屯	5000	呈不规则的三角形,除三悬崖外,均为垒砌的石墙,门址2.北门外有瓮城,南墙中有瞭望台3	城内有十多个石堆和平台	
9	三道白河古城堡	渤海 ?	松江镇三道白河村	200	略呈圆形,北东两侧有城垣,壕沟西、南两面为陡坡	曾出土铁箭头	
10	万宝古城	辽金	万宝乡古城村		呈长方形,门址在南墙中部,四角各有一角楼,每面有土墙夯筑	古井一口,陶片及瓦片	州级重点 保护单位
11	江源古城堡	辽金	万宝乡江源村	东西65 南北28	城堡内地势平坦,南部有约3米高的土筑墙,城外有护城沟	瓷盘、瓷碟残片、陶片、器耳	当地称为半面城(或半拉城)
12	三道古城堡	辽金	三道乡三道村	东西92 南北26	城堡在山冈上,有南北向二道弧形城墙,分内、外、东、南、西、北六段,均有壕沟	斜方格印纹陶片、瓷片、釉陶	与原始遗址同一地

(三) 古墓葬

编号	名称	年代	地址	形制与结构	范围	随葬器物	备注
1	石灰窑沟墓葬	原始	明月镇石灰窑沟	石棺封石墓	东西15米 南北20米	夹砂陶片、 口沿、器底	
2	崇实古墓群	原始	石门镇仲坪村崇实屯	石棺封石墓	东西60米 南北10米	夹砂陶片	
3	龙兴东古墓群	原始	石门镇龙兴村	石棺封石墓	东西100米 南北约10米	夹砂陶片	
4	龙兴古墓群	渤海	石门镇龙兴村	石圪墓	东西60米 南北50米		
5	东清古墓群	渤海	永庆乡东清村	石圪墓	东西50米 南北25米	泥质陶罐、 陶片	
6	东清古墓葬	?	永庆乡东清村	石圪封土墓	径10米 高2米	鎏金棺钉、 缸胎瓷罐、 陶罐	
7	西北岔下屯古墓群	辽金	长兴乡西北岔下屯	石函			已散失 无存
8	长寿古墓葬	辽金	长兴乡长寿屯	尚存石函盖			已散失 无存
9	裕民古墓葬	辽金	长兴乡裕民村	石函			已散失 无存
10	马架子古墓群	辽金	永庆乡朝阳村马架子园参场	石函			共有 6座
11	大城清墓	清末	石门镇大城村孟家沟	封土墓。墓城四周有石柱，墓前放石板。	径4米、封土高1.5米		发现 3座

12	青沟子古墓	?	新合乡青沟子村	封土墓	墓高1.2米、顶部东西长5.7米、南北2.3米、底长10、宽5米	发现2座
----	-------	---	---------	-----	----------------------------------	------

(四) 近现代遗址

编号	名称	年代	地址	面积		遗迹遗物	备注
				南北	东西		
1	“石门山”石碑	清末	石门镇崇山村三队			花岗岩石质、正面阳刻“石门山”3字	
2	依克唐阿德政碑	清末	亮兵乡南沟村			现有三通碑，其中一通残碎不全	省级重点文物保护单位
3	上腰团寺庙址	清末	永庆乡上腰团	6米	4米	汉白玉石佛5尊、石碑、铁香炉残件。系石筑庙	庙已倒塌，建筑构件犹存
4	天女浴躬碑	清末	白头山东红土山下圆池边				石碑今下落不明
5	秫秸垛寺庙址	民国	小沙河乡东山村	10米	15米	瓷缸、筒瓦、滴水瓦	庙址东西各有厢房
6	抗日救国军“老三营”遗址	民国	明月镇内	7米	34米		现为居民住房
7	老道沟寺庙址	民国	松江镇胜利村	正殿11米 下殿9米	17米 43米	长方青砖、鼓状础石、花纹滴水瓦	下殿为三栋小庙宇
8	天明山寺庙址	民国	松江镇松江屯	8.3米	10.2米	长方青砖、筒瓦、兽头饰件、铁香炉片、陶片	
9	老安图县城	民国	松江镇	600米	925米	墙为土筑，门址7、炮台7	周长3.103米
10	白头山八卦庙	民国	白头山天池东北	13米	14米	础石、木柱、木板残件	庙已塌

编号	名称	年代	地址	范围	保存状况	备注
11	瓮声砬子东满党团会议址	抗日1931年12月	长兴乡新兴村	东西12米 南北6米	已不存	
12	茶条沟秋收斗争址	抗日1931年10月	石门镇			
13	仲坪村抗联小队活动址	抗日1942年—1945年	石门镇仲坪村			
14	大西颠覆日军火车战迹地	抗日1935年8月19日	亮兵台乡大西村	东西5米 南北200米	完好	
15	神仙洞抗日遗址	抗日1933年—1934年	福兴乡福寿村	东西200米 南北100米	已不存	
16	迷魂阵东北抗联第二军成立地	抗日1936年3月	新合乡和平林场西侧	东西12米 南北8米	已破坏	
17	寒葱沟战迹地	抗日1939年4月	新合乡寒葱沟村	东西200米 南北300米	当年的围墙已不存	
18	旗杆顶子战迹地	抗日1939年6月	新合乡河南村	东西500米 南北300米	当年的围墙已不存	
19	原州屯战迹地	抗日1939年6月	新合乡青沟子村	东西200米 南北400米	当年的围墙已不存	
20	大甸子战迹地	抗日1934年7月	万宝乡	东西150米 南北1000米	当年的围墙已不存	
21	荒沟岭战迹地	抗日1939年秋	新合乡大荒沟林场东	东西50米 南北100米		
22	万宝屯战迹地	抗日1940年春	万宝乡万宝村	东西500米 南北700米	当年的围墙已不存	
23	大沙河老金仓战迹地	抗日1937年4月	永庆乡营林村	东西100米 南北100米		州级重点文物保护单位
24	大沙河战迹地	抗日1939年8月	永庆乡所在地	东西700米 南北1000米	当年的围墙已不存	

编号	名称	年代	地址	范围	保存状况	备注
25	柳树河战迹地	抗日1939年8月	永庆乡柳树村	东北500米 南北1500米		在战迹地中心竖立战斗纪念碑
26	高城村崔哲宽等三烈士遇难地	抗日1939年8月	永庆乡高城村	东西30米 南北30米	65年迁葬崔哲宽烈士遗骨	在原地竖立烈士碑
27	两江口战迹地	抗日1936年1月	两江镇	东西500米 南北500米	当年的围墙已不存	
28	汉阳沟抗联第一路军第三方面军成立地	抗日1939年8月	两江镇汉阳沟村北	东西70米 南北200米	已不存	
29	高城抗日密营	抗日	永庆乡高城村东北	东西150米 南北100米	已破坏	
30	奶头山抗日游击根据地	抗日1935年—1936年1月	二道白河镇奶头村	东西300米 南北400米	已破坏	州级重点文物保护单位
31	孙长友烈士墓	解放战争时期	明月沟南山			
32	金铤士烈士墓	解放战争时期1946年6月	松江镇北山			
33	二道白河“剿匪”战迹地	解放战争时期1946年3月	二道白河镇			

(五) 帝国主义侵华遗址

编号	名称	年代	地址	范围	遗迹遗物	备注
1	茶条沟天主教堂	民国	石门镇茶条村	长28.8米 宽6.2米	房屋旧址、铁钟	铁钟现移到供销社院内
2	明月沟天主教堂	民国	明月镇政府所在地	长32.4米 宽13.4米	教堂、修女住宅、神父住宅	铁钟现在县消防队院内
3	伪特设部队旧址	日伪	明月镇火车站北	占地面积约1万平方米	监狱址残基	长6.8、宽6.6米

编号	名称	年代	地址	范围	遗迹遗物	备注
4	明月沟伪警察署址	日伪	安图县消防队所在地	警察办公室东24米、南北9.4米,署长办公室东西12.8米、南北5.5米		警察办公室南侧现改为消防队车库
5	日本守备队址	日伪	安图县三中、商业仓库院内	占地面积约3万平方米	兵营、食堂、水塔、仓库、军官住宅	1932年始建

二、重要文物一览表

(一) 历史文物

序号	名称	年代	形制与特点	出土地点	征(采)集时间	收藏单位	收藏编号	备注
1	“安图人”牙齿化石	旧石器晚期	右下第一前臼齿,长2厘米	石门镇崇山村石门山	1964	吉林省博物馆		
2	石斧	原始	体略扁而长,身琢刃磨,刃微斜	长兴乡岛安村	1983	延边博物馆		
3	石斧	原始	体呈筒形,身琢刃磨,弧刃	二道白河镇奶头村	1984	延边博物馆		
4	石斧	原始	平面呈梯形,通体磨光,弧刃	明月镇大砬子村	1984	延边博物馆		
5	石刀	原始	残,弯背凹刃,刃部一侧有2孔	明月镇大砬子村	1984	延边博物馆		
6	黑曜石石核	原始	周边打出石片痕迹明显,重3.5公斤	松江镇沙金沟村	1984	延边博物馆		
7	铁镞	原始	平面为长方形,顶部有长方形釜	二道白河镇奶头村	1984	延边博物馆		
8	石磨棒	原始	两端翘起,体略呈船形	二道白河镇奶头村	1984	延边博物馆		

序号	名称	年代	形制与特点	出土地点	征(采)集时间	收藏单位	收藏编号	备注
9	瓦当	渤海	莲瓣纹圆瓦当	永清乡东清村	1984	延边博物馆		
10	瓦当	辽金	残, 兽面纹圆瓦当	二道白河古镇宝古城	1984	延边博物馆		
11	铜镜	辽金	圆镜带柄, 饰双凤纹	亮兵乡亮兵台	1963	延边博物馆	907	
12	铜印	金	方印, 柱纽, 印文为“孛里浑河猛安之印”	明月镇	1963	吉林省博物馆	183	
13	铁印	?	印面圆形, 体呈柱状, 印文为“吝”	新合乡青沟子村	1984	延边博物馆		
14	符神	辽金	形似玉璧, 铜质, 一面有图案, 一面有咒文	石门镇仲坪村	1984	延边博物馆		
15	石棺	辽金	棺座为长方形石槽, 上有石盖	永庆乡朝阳村				现存原地

(二) 革命文物

编号	名称	来源	年代	规格和现状	收藏时间	收藏地点	收藏单位	收藏号码	备注
1	日本式歪把轻机枪	出土	抗日	长110.5、口径0.7厘米完整	1967年	两江镇汉阳沟村	延边博物馆	178	抗日联军第一路军第三方面军在嫩江河战斗中缴获
2	捷克式轻机枪	出土	抗日	长115.5口径0.9厘米完整	1967年	两江镇汉阳沟村	延边博物馆	179	抗日联军第一路军第三方面军在嫩江河战斗中缴获
3	石头枕	出土	抗日	长28、宽25、厚12厘米	1958年	永庆乡柳树村	延边博物馆	161	1939年秋, 金世镇烈士在密营时枕过的遗物

编号	名称	来源	年代	规格和现状	收藏时间	收藏地点	收藏单位	收藏号码	备注
4	桦树皮盒	出土	抗日	高16.5厘米,宽17.2厘米,厚9厘米完整	1958年	永庆乡高城村	延边博物馆	45	1939年8月,抗联第一路军警卫旅第三团团长崔哲宽烈士生前使用过的遗物
5	医疗用具	出土	抗日	长7.8厘米,高5.2厘米,残	1958年	永庆乡高城村	延边博物馆	46	1939年8月,抗联第一路军警卫旅第三团团长崔哲宽烈士生前使用过的遗物
6	伪满铜钱	出土	抗日	直径2.8厘米,厚0.1厘米,完整	1959年	永庆乡高城村	延边博物馆	121	1939年8月,抗联第一路军警卫旅第三团团长崔哲宽烈士生前使用过的遗物
7	布腰带	出土	抗日	长121厘米,宽3.2厘米完整	1978年	延吉市长白乡新丰村	延边博物馆	385	1939年8月,抗联第一路军警卫旅第三团团长崔哲宽烈士生前使用过的遗物
8	铜纽扣子	出土	抗日	直径2厘米完整	1978年	延吉市长白乡新丰村	延边博物馆	386	1939年8月,抗联第一路军警卫旅第三团团长崔哲宽烈士生前使用的遗物
9	衬衫纽扣子	出土	抗日	直径1.1厘米完整	1979年	延吉市长白乡新丰村	延边博物馆	387	1939年8月,抗联第一路军警卫旅第三团团长崔哲宽烈士生前使用过的遗物(6枚)
10	衣领钩	出土	抗日	长1.7厘米完整	1978年	延吉市长白乡新丰村	延边博物馆	388	1939年8月,抗日第一路军警卫旅第三团团长崔哲宽烈士生前使用过的遗物(4枚)
11	铅笔头	出土	抗日	长①17厘米②7.8厘米③7.3厘米,残	1978年	延吉市长白乡新丰村	延边博物馆	389	1939年8月,抗联第一路军警卫旅第三团团长崔哲宽烈士生前使用过的遗物(3支)

编号	名称	来源	年代	规格和现状	收藏时间	收藏地点	收藏单位	收藏号码	备注
12	皮腰带	出土	抗日	长74、宽2.5厘米完整	1978年	延吉市长白乡新丰村	延边博物馆	390	1939年8月,抗联第一路军警卫旅旅长崔哲宽烈士生前使用过的遗物
13	胶鞋底	出土	抗日	长25厘米(残)	1978年	延吉市长白乡新丰村	延边博物馆	391	1939年8月,抗联第一路军警卫旅旅长崔哲宽烈士生前使用过的遗物(3张)
14	医针	出土	抗日	长8厘米完整	1978年	延吉市长白乡新丰村	延边博物馆	10	崔哲宽烈士的遗物
15	搪瓷小锅	出土	抗日	高7.5、口径17、底径10厘米完整	1984年	二道白河镇奶头村	延边博物馆		奶头山抗日游击根据地的抗日军民使用过的遗物
16	皮腰带	征集	解放战争	长114、宽3厘米完整	1982年	安图县电器厂	延边博物馆	640	李正律同志于1947年12月在长春车站战斗中缴获的战利品
17	大功喜报(4张)	征集	解放战争	长27.5、宽25厘米完整	1982年	安图县酒厂	延边博物馆	641—644	屈舒同志自1946年至1951年间进关南下广西、湖南等地荣立大功的喜报
18	模范奖章	征集	解放战争	直径4.5厘米完整	1982年	安图县酒厂	延边博物馆	645	屈舒同志自1946年至1951年间进关南下广西、湖南等地荣立大功而获
19	文件皮包	征集	解放战争	长30、宽20.5厘米完整	1982年	安图县酒厂	延边博物馆	646	屈舒同志在117师351团政治处工作时使用过

编号	名称	来源	年代	规格和现状	收藏时间	收藏地点	收藏单位	收藏号码	备注
20	勇敢奖章	征集	解放战争	直径4厘米完整	1982年	明月镇	延边博物馆	647	李成山同志于1948年在辽西战役中荣立战功而获
21	大功喜报	征集	解放战争	长22.5厘米宽22.3厘米完整	1982年	明月镇	延边博物馆	648	李成山同志于1948年在辽西黑山县郑家窝堡战斗中荣立战功而获
22	“剿匪”胜利纪念章	征集	解放战争	五角星半径2.3厘米内圆直径3厘米完整	1982年	明月镇	延边博物馆	649	李成山同志在江西参加“剿匪”时湘西军区赠发的纪念章
23	淮海战役纪念章	征集	解放战争	直径2.6厘米	1982年	明月镇	延边博物馆	650	1949年华东军区发给李成山同志的纪念章
24	离队纪念章	征集	解放战争	完整	1982年	明月镇	延边博物馆	651	1950年李成山复员时140师师部发给他的离队纪念章
25	大功喜报(三件)	征集	解放战争	长35厘米宽27厘米完整	1982年	石门镇北山村	延边博物馆	652—654	金日龙同志先后在四平、锦州、天津作战中荣立大功而获
26	参军光荣带	征集	解放战争	长130厘米宽6厘米完整	1984年	石门镇北山村	延边博物馆		1948年12月,石门区北山村妇女会,在金彩凤参军时赠送
27	艰苦奋斗奖章	征集	解放战争	五角星半径2.8厘米内圆直径1.5厘米完整	1982	石门镇北山村	延边博物馆	B7	金日龙同志于1948年锦州战斗的后勤工作中立大功而荣获

编号	名称	来源	年代	规格与现状	收藏时间	收藏地点	收藏单位	收藏号码	备注
28	铜丝	出土	抗日	长33.5 、径0.2 厘米残	1978	延吉市 长白乡 新丰村	延边博 物馆	384	崔哲宽烈士被捕 后，敌人残害他 的刑具
29	洋枪零 件	出土	抗日	长13、 宽6.8 厘米残	1958	永庆乡 高城村	延边博 物馆	48	清理崔哲宽烈士 墓时发现

附录

一、安图县文物大事记

宣统元年(1909年)为了增设抚松、安图两县,刘建封奉命对长白山一带进行实地勘察,后著有《长白山江冈志略》、《长白山灵迹全影》等书。刘建封、吴元瑞等编纂《安图县志》。

民国十七年(1928),知县陈国钧聘请刘钰堂为编辑馆长,纂修《安图县志》。

1947年—1949年间,朱德海同志先后两次到福兴乡勤劳村视察并了解抗日战争时期的革命遗址。

1947年春,朝鲜劳动党中央派有关人员,到小沙河红光村将金日成主席母亲的坟墓迁至朝鲜。

1959年8—9月间,朝鲜派出由党、政、军及文学艺术界人士组成的朝鲜中央抗日考察团一行15人,先后在万宝、永庆、松江、二道、三道等地踏查抗日遗址,搜集抗日战争时期的有关资料,并征集了一部分革命文物。

1960年5—6月,延边朝鲜族自治州文物管理委员会派金万锡同志带领鱼勋、刘云和、郑华、郑鹤龙、康一、黄基哲、康鹤钟等7名同志,调查了车厂子、奶头山抗日游击根据地;大沙河、腰团战迹地,高城惨案地;万宝古城、仰脸山城等古遗址。

1961年1月18日,延边朝鲜族自治州人民政府公布了第一批重点文物保护单位名单。奶头山抗日游击根据地、腰团战迹地、万宝古城列为州级重点文物保护单位。

1963年,吉林省博物馆王健群同志,在安图县征集铜印一方。印文为“孛里浑河猛安之印”。

年末，安图县石灰厂工人在石门山采石中发现了一批哺乳动物化石，并报告上级有关部门。

1964年初，吉林省博物馆派张志国，延边博物馆派严长录等同志，前往安图石灰厂，对“安图人”洞穴进行调查。

同年5月，由吉林省地质局区测大队、东北地理研究所、吉林省博物馆、延边博物馆等单位组织了一个发掘小组，对残留的洞穴堆积进行了清理。从中获得了一枚距今约两万六千多年前的古人类牙齿化石和猛犸象、披毛犀等动物化石，填补了智人化石在吉林省境内的空白。

1967年，安图县两江乡的基干民兵，在两江口附近掘得东北抗日联军第一路军副总指挥魏拯民部队埋藏的日式歪把机枪和捷克式轻机枪各1挺。

1979年12月，延边博物馆朴龙渊、朴珉浩、朴润武、呼国柱等同志赴“安图人”洞穴，对其四周进行调查和测绘。

1980年6月，在吉林省文物工作队姜鹏同志指导下，延边博物馆严长录、呼国柱等同志，利用6天时间对“安图人”洞穴再次进行清理，获得14种203件哺乳动物化石标本。

1981年5月，延边博物馆朴龙渊同志和安图县文化局李天录同志，对五峰山城、仰脸山城、宝马城、万宝古城等进行调查。8月，又同小沙河文化站孙洪周同志，调查了沙河屯寺庙址。

1981年5月25日，延边朝鲜族自治州人民政府公布第二批重点文物保护单位名单，将宝马城列为州级重点文物保护单位。

1982年2月，安图县文物管理委员会正式成立。副县长金永喆任主任委员；县人大常委副主任孙洪章、县政协副主席崔相国、县委宣传部副部长张龙俊、县政府办公室副主任贺国强、县文化局副局长金明德任副主任委员；委员由11人组成。下设办公室，金明德兼办公室主任，李天录为专职文物干部。

同年6月，延边博物馆严长录、郑永振同安图县文化局金明德、李天录等同志，对五峰山城进行调查测绘。

1983年初，县文化局根据中央领导关于保护好日本侵华罪行遗址及保护好帝国主义侵略战争遗址的指示，根据省文物局的部署，对各帝国主义侵华的罪行及遗址进行调查，并将明月沟天主教堂、明月沟日本守备队、特设部队等遗址及其罪行整理成文字材料，上报州、县有关部门。

1984年4月5日，根据吉林省文化厅的统一部署，成立了安图县编写文物志领导小组，其成员为12名。副县长黄泽顺任领导小组组长；县委宣传部副部长俞雷任副组长，具体领导编志工作。为搞好安图县的文物普查和编写文物志工作，县政府还向各乡、镇发出了通知，要求各级领导和广大群众配合文物普查队搞好文物普查工作。

4月20日至6月30日，以州博物馆朴龙渊为队长，由11名同志组成的文物普查队，对安图县境内的历史古迹、革命遗迹、帝国主义侵华罪证文物以及风景名胜等进行了全面普查。

5月25日至6月5日，退休老干部（抗联老战士），州人大常委会副主任吕英俊同志，在州博物馆副馆长金哲洙、州博物馆全宗允，县文化局李天录等同志陪同下，对抗日战争、解放战争的遗迹进行了全面调查，为编写安图县文物志提供了重要资料。

9月11日至21日，延边博物馆全宗允与文化局李天录同志，再次登上白头山，对30余处风景名胜进行踏查和拍照。

10月14日至19日，文物普查队朴龙渊、王春荣、李天录等同志，对岛兴遗址、东清古墓、石人沟古墓、腰团寺庙址、高城抗日密营等，又作一次复查。期间，在高城沟里发现一处面积较大的抗日密营，在上腰团寺庙址附近找到一件重达80多斤的铁铸香炉。

10月19日，安图县副县长黄泽顺、县文化局副局长崔德祚，亮兵乡公安派出所及文物普查队的同志，亲临哈尔巴岭(敦化、安图两县交界处)察看省级重点文物保护单位依克唐阿碑遗址。


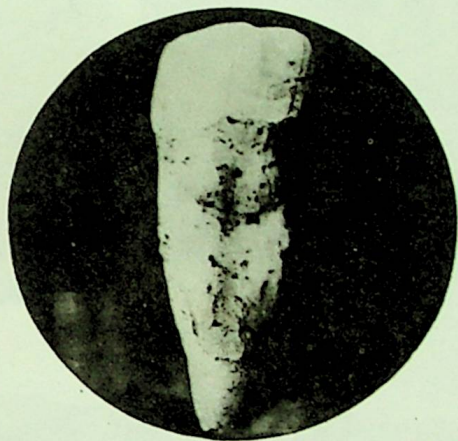
安图县文物普查队，经过两个多月的普查工作，共调查各历史时期的遗迹120多处，其中新发现90多处，收集、征集文物达400多件，掌握了大量第一手资料，为编写《安图县文物志》打下了坚实的基础。

二、主要参考书目

- | | |
|----------|-------------|
| 《史记》 | 〔汉〕史马迁撰 |
| 《汉书》 | 〔汉〕班固撰 |
| 《后汉书》 | 〔刘宋〕范曄撰 |
| 《三国志》 | 〔晋〕陈寿撰 |
| 《旧唐书》 | 〔后晋〕刘昫等撰 |
| 《新唐书》 | 〔宋〕欧阳修、宋祁等撰 |
| 《金史》 | 〔元〕脱脱等撰 |
| 《吉林通志》 | 〔清〕长顺、纳钦修 |
| 《奉天通志》 | 〔清〕王树相修 |
| 《满洲源流考》 | 〔清〕阿桂等编 |
| 《安图县志》 | 刘建封、吴元瑞纂修 |
| 《东三省纪略》 | 徐曦纂 |
| 《延吉边务报告》 | 吴禄贞、周维桢纂修 |
| 《延吉县志》 | 吴禄贞、周维桢纂 |
| 《安图县志》 | 刘钰堂等修 |
| 《东北通史》 | 金毓黻著 |
| 《渤海简史》 | 王承礼著 |

- 〈东北历代疆域史〉 张博泉、苏金源、董玉瑛著
 〈长白山江冈志略〉 刘建封著
 〈吉林省历史概要〉 王承礼、李建才著
 〈延边概况〉 中共延边州委办公室
 〈延边朝鲜族自治州概况〉 延边历史研究所
 吉林安图人化石 姜鹏《古脊椎动物与古人类》第20卷第一期
 〈长白汇征录〉 张凤台纂
 〈大安县文物志〉 陈相伟、李殿福主编
 明代“禾屯吉卫指挥使司印” 李建才
 渤海中京和朝贡道 李健才、陈相伟
 《北方论丛》1982年第一期
 〈间島の史迹〉 〔日〕斋藤甚兵卫
 〈满州古迹古物名胜天然纪念物汇编〉
 〈渤海史上の诸问题〉 〔日〕鸟山喜一
 战国至秦汉的北沃沮文化 匡瑜《黑龙江文物丛刊》1982年第一期
 敦化哈尔巴岭发现依克唐阿碑 刘忠义
 〈白头山天池〉 丁兴旺 编著
 〈壮丽富饶的长白山〉 长白山自然保护区
 〈长白山游览〉 延边地名办公室
 试论王德林抗日救国军的兴衰 吕永华《中共党史文集》第三集
 〈朝鲜族简史〉(送审稿) 《朝鲜族简史》编写组
 〈在革命的道路上〉——(抗日回忆录)(朝文)
 朝鲜劳动党出版社出版
 〈吉林英烈〉 吉林出版社出版
 〈抗日斗争回忆录〉(朝文) 朝鲜人民军出版社出版

图版 壹




“安图人”洞穴遗址远景及人牙化石


图版 贰



1. 五虎山远眺



2. 五虎山山城南墙一角



3. 大砬子遗址及山城远景




4. 万宝新兴古城堡




5. 二龙山遗址


图版 叁




1. 石斧



2. 铁锬



3. 石斧



4. 黑曜石石核




5. 石刀




6. 石磨棒

图版 肆



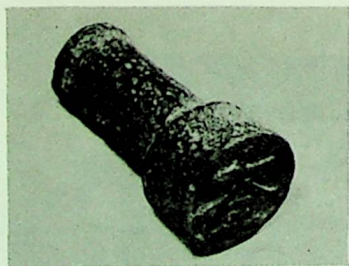
1. 肇里浑河猛安印



2. 双凤柄镜



3. 莲瓣纹瓦当




4. 铁印



5. 莲瓣纹础石

图版 伍



1. 依克唐阿碑

2. 东清古墓群全景

1 2

3. 马架子古墓群现场


3

4. 马架子古墓群第5号石棺


4 5

5. “石门山”石碑





1. 奶头山抗日游击根据地全景



2. 大甸子战迹地



3. 亮兵大西战迹地



4. 大沙河老金仓战迹地

图版 柒



1. 迷魂阵会议遗址

2. 汉阳沟抗联一路军三方面军成立地



3. 大沙河柳树战迹地




1. 二道白河剿匪战迹地



2. 孙长友烈士墓

3. 金族士烈士墓



4. 松江革命烈士碑


图版 玖



1. 奶头山抗日游击根据地抗日军民使用过的搪瓷小锅



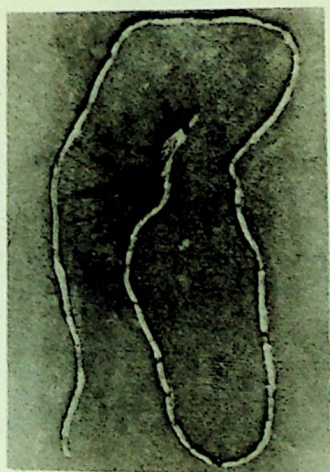
2. 金世镇烈士生前用过的石头枕




3. 抗联三方面军在大沙河战斗中缴获的机枪




4. 金日龙同志在绵州战斗中立大功而荣获的艰苦奋斗奖章



5. 日军酷刑崔哲宽同志用过的铜丝条



6. 崔哲宽烈士遗物



1.明月沟天主教堂(左)
及修女住宅旧址(右)



2.明月沟日军守备队旧址



3.茶条沟天主教堂铁钟


图版 拾壹



1. 白头山远景




2. 白头山天池



3. 长白瀑布



4. 女真祭台



5. 八卦庙



1. 谷底森林



2. 树化石出土地



3. 小天池(长白湖)



4. 长白温泉



5. 圆池

《吉林省文物志》
编委会领导成员名单

主任：高叶

副主任：冯连惠 贾士金 王承礼

委员：李新生 杜勇 宫克

赵德让 周永贵 李炳仁

张英 王健群 苗慕舜

阎玉山 郭文魁 陈相伟

李殿福

常务编辑：贾士金 王健群 郭文魁

陈相伟 李殿福

延边《文物志》编委会成员 名 单

主 任：	王精元		
副主任：	周汝营	韩俊光	金万锡
委 员：	杜 勇	许昌福	张剑峰
	崔德祚	金俊文	文大成
	刘 野	王宏哲	李学孔
	杨再林	郑永振	

常务编辑：	杜 勇	金万锡
	杨再林	郑永振

《安图县文物志》编写领导 小组成员名单

- 组 长：**黄泽顺 县人民政府副县长
副组长：俞 雷 县委宣传部副部长
成 员：车相勋 县政协文史办主任
 梁周范 县民委主任
 李德才 县档案局局长
 马宝龙 县政府办公室副主任
 刘喜军 党史征集办副主任
 崔德祚 县文化局副局长
 金德洙 县文化馆馆长
 郑鹤熔 县图书馆副馆长
 金永哲 县地名办
 朴龙渊 延边博物馆保管部主任
- 办公室主任：**崔德祚
成 员：李天录 郑华


安图县文物志

《吉林省文物志》编委会主编

(内部资料)

编辑出版 吉林省文物志编修委员会
印 刷 吉林省延边新华印刷厂
出版时间 一九八五年二月

吉林省内部资料准予证第50666号



封面设计 刘宣堂
封底篆刻 李明轩



吉林省内部资料准印证第5066号

K8

k 293.4

26

汪

清

县

文

物

志



344

封面设计：刘萱堂

k 293.4

26

090

汪清县文物志 / 《吉林
志》编委会主编。一延
委出版。1984.9
1 38页, 32开

借书证号	职业	借期	还期	借书证号

请加意爱护图书

按期归还

和龙县图书馆

k 293.4


26

汪清县文物志

《吉林省文物志》编委会 主编

方起东 王璜 审订

贾士金 审定



和龙市图书馆



DF00000527

一九八三年十月

遗迹和遗物，作为汪清县文物志的基本内容。在编写文物志过程中，我们还参阅了一些有关的历史文献，吸收了一些新的研究成果。

参加这次文物普查工作的，除本志编写组七名同志外，还有延边博物馆温海滨、和龙县文化局千泰龙、龙井县民俗馆金永元、汪清县文化局黄峰国、汪清县文化馆朴景瑞等同志。

《汪清县文物志》在体例和大纲确定之后，是采取分头执笔，集体讨论的方法进行编写的。序言、凡例、概述和辽金部分由卢连城执笔，原始社会部分由朴润武、郑永振执笔，渤海部分和大事记由郑永振执笔，抗日战争部分由金万锡、崔喆学、金旭贤执笔，解放战争部分由李松德执笔。杜勇同志和杨再林同志参加了本志的修改工作。书中插图由朴润武清绘，图版照片由全宗允摄制。

本志编写过程中，得到吉林省文物考古研究所、吉林省博物馆、吉林省革命博物馆、吉林省第六地质调查所、延边朝鲜族自治州公安局、历史研究所、汪清县政协、县文化局、县志办公室、县地名办公室、县文化馆等单位的大力支持和协助，在此一并致谢。

限于我们的水平，本志难免有遗漏错误等不足之处，诚恳希望专家和同行们批评指正。

一九八三年十月

凡 例

一、本志为志书体，共七章二十四节，附录四，收录条目90条，约计十万字。

二、全书共分七章。第一章为概述，总括全貌，末章为重要文物；其余各章的编排方法基本是按时代顺序，依类分节，以使轮廓清晰，脉络清楚。

三、本志收录范围：

1. 各级政府公布的重点文物保护单位。

2. 历代古城址和具有一定历史、科学价值的遗址、墓葬、建筑址。

3. 与重大历史事件、历史人物相关的革命纪念建筑物、遗址和纪念物。

4. 敌伪旧址及罪证。

四、本县出土的历史文物，现藏于省、州博物馆的，择其重要者列成条目著录，其它列表参考。

五、本志主要依据一九八三年文物普查资料，并参考以往的调查和研究成果。

六、本志共附插图五十五幅、照片十四版，参考资料附于书后。

附 表

一、...

二、...

三、...

四、...

五、...

六、...

七、...

八、...

九、...

十、...

十一、...

十二、...

十三、...

十四、...

十五、...

十六、...

十七、...

十八、...

十九、...

二十、...

二十一、...

二十二、...

二十三、...

二十四、...

二十五、...

二十六、...

二十七、...

二十八、...

二十九、...

三十、...

三十一、...

三十二、...

三十三、...

三十四、...

三十五、...

三十六、...

三十七、...

三十八、...

三十九、...

四十、...

四十一、...

四十二、...

四十三、...

四十四、...

四十五、...

四十六、...

四十七、...

四十八、...

四十九、...

五十、...

目 录

第一章 概述	1
第一节 自然概况	1
第二节 历史沿革	2
第三节 文物分布	5
附：文物分布图	
第二章 原始社会 遗存	13
第一节 遗址	13
1. 复兴参场遗址	13
2. 百草沟遗址	14
3. 广兴遗址	18
4. 牡丹池遗址	19
5. 罗子沟遗址	20
6. 上碱砖厂遗址	22
7. 河东遗址	24
8. 西崴子遗存	24
第二节 墓葬	26
1. 金城墓群	26
2. 新华闫墓群	30
3. 天桥岭墓群	32
4. 复兴闫墓群	34
第三章 渤海遗存	36
第一节 古城	36
1. 鸡冠古城	36

2. 河北古城·····	38
3. 高城古城·····	40
4. 龙泉坪古城·····	42
5. 石城古城·····	43
6. 牡丹川古城·····	43
第二节 建筑址 ·····	44
1. 影壁建筑址·····	44
2. 中大川建筑址·····	45
3. 红云建筑址·····	46
4. 幸福建筑址·····	47
5. 转角楼建筑址·····	48
6. 天桥岭建筑址·····	49
7. 骆驼山建筑址·····	51
8. 新田建筑址·····	52
第三节 古城堡 ·····	53
1. 兴隆古城堡·····	53
2. 安田古城堡·····	54
第四节 墓葬 ·····	55
影壁墓群·····	55
第四章 辽金遗存 ·····	57
第一节 遗址、古城 ·····	57
1. 富岩遗址·····	57
2. 罗子沟古城·····	58
第二节 山城 ·····	60
1. 广兴山城·····	60
2. 东四方台山城·····	62
3. 北城子山城·····	64
第三节 建筑址 ·····	64
1. 广兴建筑址·····	64
2. 东阳建筑址·····	65

第五章 抗日战争时期	68
第一节 革命根据地	68
1. 小汪清抗日游击根据地.....	68
2. 腰营沟抗日游击根据地.....	71
3. 罗子沟抗日游击根据地.....	72
第二节 革命遗址	75
1. 中共汪清县委遗址.....	75
2. 龙蟠沟“春荒”斗争遗址.....	76
3. 汪清县第五区苏维埃政府遗址.....	76
4. 中共汪清县罗子沟区委遗址.....	77
5. 东满特委交通处遗址.....	78
6. 罗子沟京城照像馆遗址.....	78
第三节 重要会议址	79
1. 马村梨树沟会议址.....	79
2. 大荒(红)崴会议址.....	80
3. 腰营沟会议址.....	80
4. 罗子沟会议址.....	81
第四节 战迹地	82
1. 大坎子夺枪斗争遗址.....	82
2. 马鹿沟战迹地.....	82
3. 小汪清战迹地.....	83
4. 罗子沟战迹地.....	84
第五节 牺牲地	85
1. 童长荣同志牺牲地.....	85
2. 伊田助男牺牲地.....	86
第六节 塔墓	87
1. 汪清苏联红军解放塔.....	87
2. 太平岭苏联红军解放塔.....	88
3. 李龙云烈士墓.....	88
4. 金相和烈士墓.....	88

5. 金银植烈士墓	89
第七节 惨案地	90
1. 大坎子惨案地	90
2. 德源里惨案地	90
3. 四道河子惨案地	92
第八节 帝国主义侵华遗址及罪证物	93
1. 百草沟日本领事分馆警察署遗址	93
2. 铡刀和榆树	94
第六章 解放战争时期	96
第一节 革命遗址、战迹地、惨案地	96
1. 吉东军政大学校址	96
2. 金成范模范连队遗址	97
3. 庙岭剿匪战迹地	98
4. 阿米达剿匪战迹地	98
5. 三道河子战迹地	99
6. 罗子沟惨案地	99
第二节 纪念塔	100
汪清县革命烈士陵园	100
第七章 重要文物	101
第一节 古代文物	101
1. 化石	101
猛犸象门齿、白齿	101
2. 石器	102
石斧	102
石矛	102
石锄	102
环状石器	103
石剑	103
梭形石器	103
石磨盘	104

3. 玉器	104
玉珠	104
4. 陶器	104
纹饰陶罐	104
夹砂陶罐、陶缸	105
陶豆	106
轮制陶罐	106
筒瓦、板瓦、瓦当	106
兽面瓦当	107
5. 骨器	108
无文卜骨	108
雕刻骨板	108
6. 铜器	109
铜印	109
铜镜	110
铜锅	111
7. 铁器	111
铁锅	111
第二节 革命文物	112
1. 手榴弹	112
2. 《两条战线》第11—16期合订本	112
3. 斧子	113
4. 手摇缝纫机	113
5. 军用马驮子	114
6. 木盆	114
7. 特等战斗英雄奖章、证明书和“英雄及第”锦旗	115
8. 郑亨连同志的立功喜报	116
9. 慰问手绢	116
10. 汪清县贫雇农代表大会决议	117
11. 模范自卫队袖标	117

附录:

一	文物遗迹一览表.....	119
二	重要文物一览表.....	126
三	文物工作大事记.....	133
四	有关文献资料目录.....	137

插图目录

图一	汪清县文物分布图
图二	百草沟遗址地理位置
图三	百草沟遗址出土器物
图四	百草沟遗址出土器物
图五	广兴遗址出土器物
图六	牡丹池遗址出土器物
图七	罗子沟遗址地理位置图
图八	罗子沟遗址出土器物
图九	上碱砖厂遗址采集器物
图十	西崴子遗存出土器物
图十一	金城墓群分布图
图十二	金城墓群出土器物
图十三	金城墓群出土器物
图十四	新华间墓群分布图
图十五	新华间墓群出土器物
图十六	天桥岭墓群出土器物
图十七	天桥岭墓群出土雕刻骨板
图十八	复兴间墓群
图十九	鸡冠古城平面图
图二十	鸡冠古城出土器物
图二十一	河北古城出土遗物
图二十二	高城古城附近遗迹分布图
图二十三	高城古城采集遗物
图二十四	檐头板瓦缘部拓片
图二十五	龙泉坪古城采集遗物

- 图二十六 影壁古建筑址平面图
图二十七 影壁古建筑址采集器物
图二十八 中大川古建筑址平面图
图二十九 中大川古建筑址采集器物
图三十 幸福古建筑址地理位置图
图三十一 幸福古建筑址采集遗物
图三十二 转角楼古建筑址采集遗物
图三十三 天桥岭变电所下层出土遗物
图三十四 天桥岭变电所上层采集遗物
图三十五 骆驼山古建筑址采集瓦当
图三十六 骆驼山古建筑址采集遗物拓片
图三十七 新田古建筑址采集瓦当
图三十八 兴隆古城堡平面图
图三十九 兴隆古城堡采集陶片
图四十 影壁墓群出土陶片
图四十一 富岩遗址出土器物
图四十二 罗子沟古城平面图
图四十三 罗子沟古城出土器物
图四十四 广兴山城平面图
图四十五 广兴山城出土遗物
图四十六 东四方台山城地理位置图
图四十七 东四方台山城出土铁锅
图四十八 北城子山城出土三股叉
图四十九 广兴十六块础石平面图
图五十 东阳古建筑址平面图
图五十一 东阳古建筑址出土遗物拓本
图五十二 纹饰陶罐
图五十三 轮制陶罐
图五十四 铜印拓本
图五十五 铜镜

第一章 概 述

第一节 自然概况

汪清县位于吉林省延边朝鲜族自治州东北部，东经 $128^{\circ}54'$ — $130^{\circ}40'$ ，北纬 43° — 44° ，东邻珲春县，北与黑龙江省宁安、穆棱、东宁三县接壤。全县总面积为8,836平方公里。县境西部有牡(丹江)图(们)铁路南北贯通，南部有汪清通往金苍、六道，西北部有天桥岭通往大安林场、张家店两条森林铁路，还有通往延吉市、图们市、黑龙江省东宁县的公路。

全县有三个镇(汪清、大兴沟、天桥岭)，十五个乡，二百零九个村。还有八人沟、罗子沟、复兴三个国营农场。全县人口264,475人，汉族占63.7%，朝鲜族占34%，还有满族、回族、蒙古族、僮族、锡伯族等。汪清镇为县人民政府所在地，是全县政治、经济、文化中心。

汪清境内多山，地势大体南低北高，唯东部是南高北低。西部嘎呀河流域和东北部绥芬河流域有较大的平原，人口比较密集，是县内主要产粮区，也是历代经济、文化比较发达的地方。老爷岭山脉从东南走向西北，贯穿全县，主要支脉有赉西山、磨盘山、高岭等，海拔都在千米以上，最高峰是与珲春交界的老爷岭，海拔1,477米。

群山之间，溪流纵横。较大的河流有嘎呀河，发源于三长山，金代称倥窳水，清谓噶哈哩河，《吉林通志》称十三道嘎呀河，流向由北向南。其主要支流有八道河、响水河、桦皮甸子河，汇流于天桥岭后始称嘎呀河。嘎呀河流经大兴沟镇北，东有鸡冠河，西有前河、后河汇入；在大仙屯附近，又有汪清河汇入；至图们市曲水与

布尔哈通河汇流，再东流16华里，在图们市八叶桥东注入图们江。全长393.6华里，县内流长361.4华里。

绥芬河发源于秃头岭北，由南向北流，经县境东北部进入黑龙江省东宁县，全长500华里，县内流长210华里。唐渤海时期称率宾水，金代称苏宾水，明代称恤品河，清代始称绥芬河，皆一音之转。汇入到绥芬河的有道芬河、石头河、三道河、西大河、老母猪河等。绥芬河流经黑龙江省，又经苏联境内注入日本海。

汪清属山区气候，垂直变化较大，年平均气温摄氏3.9度，年平均日照为2,362时，年平均降雨量550毫米，无霜期120—125天。

境内山多林密，盛产木材，是吉林省以林为主的县分之一。全县有林地7,554平方公里，占全县总面积85%，主要树种有红松、白松、椴树、桦树、落叶松、柞树、杨树等。耕地41,880垧，占全县总面积的4.73%。主要农作物有水稻、大豆、小麦、谷子和玉米等。在林地山区，盛产全国闻名的贵重药材，有人参、鹿茸、黄芪、党参、贝母、五味子等。地下资源有煤、油母页岩、石灰石、水晶、金、铅、铜、锌等四十多种矿藏。

汪清山川壮丽，物产富饶。早在四千年前，我们的祖先就在这里劳动、生息并开发了汪清大地，他们以坚韧不拔的毅力和聪明才智，创造了宝贵的物质财富和精神财富。今天，人们正在加深对自己历史的认识，不断提高民族自信心和创造力，用自己勤劳的双手，建设更美好的家乡。

第二节 历史沿革

汪清县系因河得名。设县之初，县治在汪清河南的哈顺站。据考证，哈顺站为清代的卡伦和驿站，原址在今东振乡汪清河汇入嘎呀河处的大仙屯，故名汪清。汪清本旺钦的音转，旺钦为满语，引申义为“堡垒”。

早在三、四千年前的新石器时代晚期，我们的祖先就在这里劳动、生息。位于县城东南部复兴农场的参场遗址，就是这个时期人

类活动的遗迹。

战国至秦汉时期，秽貊语系的沃沮人，活动在图们江两岸的广大地域。汪清地处图们江北，当是北沃沮人活动的范围。当时，他们还处在原始社会末期氏族部落阶段，居住在距河流不太远的台地上，房屋为半地穴式，磨制的石器和烧制的陶器是他们生产和生活用具。他们已有了原始的农业，过着定居或半定居的生活，但渔猎经济仍在生活中占重要地位。百草沟、天桥岭，蛤蟆塘，罗子沟、西崴子等乡，都留有他们生存和活动的遗迹。

东汉以后，高句丽逐渐强大，不断向东扩展。公元前28年灭北沃沮，置“栅城”（今珲春八连城）统其地。汪清直到唐初，为高句丽属地。

唐代，粟末靺鞨人建立的渤海国，雄踞东北，史称“海东盛国”。汪清属渤海国的辖境。汪清的地理位置很重要，西北有渤海国都上京龙泉府（今黑龙江省宁安县东京城），西南有渤海的中京显德府（今和龙县西古城），天宝年间，曾一度为王都。由渤海上京经中京通往中原地区的“朝贡道”，汪清是必经之地。渤海时期的“日本道”也要经过汪清。“日本道”的陆路是从上京龙泉府出发，越过哈尔巴岭，经由汪清县的红云、幸福、石城、骆驼山、天桥岭、大兴沟、汪清镇的渤海遗址，从汪清镇再东南行至龙泉坪，经珲春的凉水、密江到珲春县城西15华里的八连城，即渤海东京龙原府的旧址。由于汪清地处“朝贡道”和“日本道”的交通要道，所以在沿途设置了许多驿站和城堡，人口比较密集，行旅不断，当时汪清的经济、文化都是很繁荣的。

宋代，汪清县先后为辽金的属地。

公元926年，契丹灭渤海，在其地置东丹国，汪清归其辖属。928年东丹国迁都到辽东京（今辽宁省辽阳市），迫渤海人移居东京及其附近，女真人渐聚居于延边一带。982年，辽废东丹国，延边东部包括汪清在内，归辽东京道管辖。

公元1125年，金灭辽，在图们江北置曷懒路，汪清归曷懒路管辖。《金史·太宗纪》记载，天会九年（1131年）正月戊申“命以徒门水

以西，浑曈、星显、倥傯三水以北闲田，给曷懒路诸谋克。”曷懒即今海兰之音转，徒门水即今图们江，浑曈水为今琿春河，星显水为布尔哈通河，倥傯水为嘎呀河。今延吉、汪清、琿春一带，金代为曷懒路北境。

公元1218年，金末叛将蒲鲜万奴回到女真故地，建都开元，改国号为东夏，置开元、南京路，汪清县归东夏国的南京路管辖。南京路的治所在今延吉市东15华里城子山山城。

公元1279年，元统一全国后在东北设辽阳行省，下设七路，汪清隶属开元路，有宁远城，汪清为宁远县，《元一统志》载：“开元城西南曰宁远县，又西南曰南京……”。开元城为黑龙江省东宁县东5华里的大城子古城，其西南正是今汪清县。蛤蟆塘乡的东阳建筑址，东四方台山城是辽金时期的遗址，元代沿用，称之为东洋州，东洋今已改为东阳，是元代从唆吉(今敦化)至永明城(今苏联境内双城子)交通上的重要驿站。

明朝，延边是建州女真的居地，隶属于奴儿干都司，在汪清置阿布达里卫(旧址在今琿春东沟)。

清初，库雅拉部钮呼特氏居此，为世管佐领，驻地在今新兴乡大坎子，隶属于宁古塔将军。1881年，设琿春副都统，管辖今延边包括汪清在内的大部分地区。后汪清分属延吉、琿春境。1909年，又析延吉、琿春境，在汪清河南岸之哈顺站(今东振乡大仙屯)设汪清县，旋移治百草沟，隶吉林省东南路兵备道。1914年属延吉道。1929年隶延吉交涉署。1931年“九·一八”事变后，汪清沦为日伪统治，改为县公署，隶伪吉林省特派延吉行政专员临时办事处。1932年3月，伪满洲国成立，1934年在延边设伪间岛省，汪清为所辖五县之一。1935年间，全县设六个乡，牡丹江至图们铁路开始通车。1938年11月，伪县公署由百草沟迁至大肚川，即今汪清镇。

1945年光复，同年9月30日汪清成立县临时政府，11月15日成立县政府，把全县划分为九个区。1947年下半年，第八区(凉水)划归琿春县管辖。1948年全县被划为七个区，1949年3月，全县被分为六个区。

1949年10月，县政府改为县人民政府，属吉林省延边行政督察专员公署。1952年9月3日，成立延边朝鲜族自治区，1955年改为延边朝鲜族自治州，汪清归属之。1954年7月全县撤消区建制，设二镇（汪清、石岘）、二十三乡。1958年，全县成立十五个人民公社。1965年，石岘公社的石岘、下嘎、水南、龙城、石岘菜队划归图们市。1969年7月，新农公社划归图们市，1983年公社改成乡建制，大队改为村，形成现在的区划范围。

第三节 文物分布

汪清县地处老爷岭山脉，境内多山，河流纵横，林木繁茂。历史上的北沃沮、高句丽、靺鞨、契丹、蒙古、女真等民族都曾在这个地方活动，地上地下保存着丰富的古代文化遗存。

吉林省考古工作者从五十年代开始，就对百草沟、天桥岭遗址和墓葬进行了清理发掘。1960年、1979年、1983年经过三次比较全面的规模较大的文物普查，对县内文物遗址分布状况，以及各个历史时期的文化面貌和特点逐渐明确，尤其是对抗日战争时期东满特委在汪清的革命活动增加了许多了解，从而为研究本县的历史，提供可靠的资料。

汪清县境内的原始文化遗址，主要分布在嘎呀河流域和绥芬河上游，共计二十多处。其中时间最早的是复兴农场的参场遗址。参场遗址位于狭谷的山坡上，地表下半米有木炭的痕迹。出土有圆刃小型石斧、敞口平底褐色陶罐，上腹表面有几何形划纹。大约是四千年前的遗物，属于新石器时代晚期。

其它原始遗址多座落在河流岸边的台地上，墓葬则在距遗址不太远的向阳山坡上。出土和采集的遗物有磨制石器，包括刀、斧、铍、锄、镰等；骨器有针、锥、雕刻骨板；陶器有罐、杯、碗、纺轮、网坠等。在百草沟乡安田遗址的下层还发现有未经钻凿而烧灼过的羊卜骨和铜渣，东光乡金城墓群发现了铜钮扣。这说明当时已进入铜器时代，属于一种很不发达的青铜文化。在时间上，安田遗

址下层和金城墓葬距今约三千年左右。

汪清境内已发现的原始遗址大多数都比较晚，如百草沟乡安田遗址上层，新华闾墓群、西崴子乡西崴子遗址、天桥岭变电所遗址、仲安乡牡丹池遗址等近二十处。遗址的共同点是：出土的陶器，器形多变化，胎质轻薄，制作比较精细，高圈足豆形器，多孔甑和钵形器比以前多，器物上出现了柱状耳。在百草沟乡安田遗址曾采集到铁器。罗子沟乡河东遗址发现过用桦树皮编缀成茭子贮存谷类作物的情形，谷物经C¹⁴测定距今二千年左右，可能属于北沃沮人的遗存。

渤海时期的遗存较多，大多分布在嘎呀河及其支流附近的平原地带。这里地当渤海上京与中京、东京之间的通路，是“朝贡道”和“日本道”必经之地，共发现遗址十八处。

城址五处，均属平原城，如春阳乡的石城、鸡冠乡的鸡冠古城等。鸡冠古城的规模较大，附近有一同时期的建筑址。仲平乡的高城古城，除渤海遗物外，还有一处炼铁遗址，对于考证渤海铁州的位置具有一定参考价值。

还有一些渤海古城，如新兴乡龙泉坪古城等，规模较小。汪清镇河北砖厂古城因破坏严重，范围和周长已难确定，但出土的宝相花纹砖、带有绳纹的板瓦，却是其它渤海遗址中少见的。

渤海城址一般都建筑在离河流不太远的盆地上。平面呈方形或长方形，城垣为土石混筑，墙基底部一般铺垫河卵石，没有瓮城、马面、角楼和护城河等设施，城内房基略高于地面，布列有柱础石。出土遗物有板瓦、瓦当、筒瓦、陶器残片等。

建筑址共十处，多分布在近河流不远的平地上，面积大小差不多，都在250—300平方米左右。如春阳乡红云、幸福、中大川建筑址，东新乡转角楼建筑址、新兴乡三道沟建筑址、天桥岭镇变电所建筑址、鸡冠乡影壁建筑址等。这些建筑址出土的遗物与城址中所出土的基本相似，有指压纹板瓦、榫头式筒瓦、各种带边框的莲花纹瓦当、檐头瓦等。质地坚硬，呈灰色，也有一些是红褐色的。在幸福建筑址还发现了面上施绿釉的布纹筒瓦。除此之外，还有许

多灰褐色陶片，胎质薄而坚硬，陶器多为卷沿、圆唇、短颈、鼓腹、平底。春阳乡骆驼山建筑址，座落在半山腰平整过的台地上，下临从西向东流的八道河，河与台地高差约20米；百草沟乡新田建筑址座落在靠山麓经人工修整的台地上。这两处建筑址范围都不大，生活用器很少，地表上散布有饰指压纹灰色布纹板瓦、莲花纹瓦当、筒瓦等，新田建筑址还发现有绿釉瓦。从两处建筑址所处的地理位置以及生活用器方面看，与其它渤海建筑址有所不同，似属寺庙址。

古城堡二处，一处在百草沟乡新华屯西北的山上，为石块堆筑，系用于守卫和瞭望。另一处在仲安乡兴隆村南山顶上，可俯视百草沟和仲安南北两个盆地，山麓和山腰迂回盘旋着汪清通往延吉的公路，地理位置重要，具有军事价值。

辽金遗存不多，共发现七处，计城址四处，遗址三处。主要分布在蛤蟆塘乡和罗子沟乡，这里是嘎呀河流域通向绥芬河流域的重要通道。

城址有罗子沟乡的罗子沟古城，蛤蟆塘乡的东四方台山城、广兴山城和东新乡的北城子山城。

罗子沟古城位于绥芬河上游的罗子沟平原，是一座平原城，曾出土金代“涅鲁抹”铜镜。罗子沟古城是当时由嘎呀河流域通往绥芬河流域率宾府通道上的重镇。

蛤蟆塘乡的东四方台山城和广兴山城均依山势构筑，形势险要，规模都很大，而且和罗子沟辽金古城一样，都有瓮城、马面和角楼。出土遗物除宋代铜钱之外，东四方台山城还出土一个金代六耳铁锅；广兴山城除在城中采集到辽金时期的陶片外，还在山城附近采集到一枚金代铜质的“行军万户所印”。

东新乡北城子屯东北山坡上的山城规模较小。1983年文物普查时征集到一件三股叉，应为辽金时期的兵器。

遗址(包括建筑址)共三处，其中两处是在蛤蟆塘乡，即广兴建筑址和东阳建筑址，与同时代的广兴和东四方台山城相距不远，可能有密切的关系。建筑址地表散布有柱石和灰色布纹瓦，在东阳建筑

址还采集到兽面纹瓦当、建筑饰件和陶片等。百草沟乡的富岩遗址，曾出土一面金代带柄铜镜。

元代，汪清地属宁远县，仍然沿用辽金时期的古城和交通道。对于元代遗迹，因目前掌握资料甚少，尚不能做出清楚的说明。

明代，汪清仍为女真族聚居的地区，属阿布达里卫管辖，阿布达里卫的治所在今琿春东沟。自辽金以后，生活在这里的女真族长期保持着自身的文化特征，很少显示出一般明代文物的特点。

清入关以后，长白山一带被列为封禁之地，达二百年之久，汪清也在封禁之列。嘎呀河为扑珠河，所采珠宝，进贡朝廷。由于人烟稀少，文物遗存亦不多见。自1881年弛禁以后，人口大增，日趋繁荣，当时自宁古塔(今黑龙江省宁安县)经汪清至琿春的交通道上，设有驿站。有瑚珠岭站(亦称噶哈哩站，在今天桥岭附近)、哈顺站、大坎子站、穆克德和站(今新兴乡松林洞东南)等。在鸡冠乡的大北、蛤蟆塘乡的东阳、东振乡的大仙屯等地，曾发现清代寺庙遗址，可惜都没有完整地保存下来。

近百年来，汪清县各族人民，为反对帝国主义侵略和封建主义压迫，进行了艰苦卓绝的斗争。

1905年日俄战争以后，日本军国主义者就开始策划了所谓“间岛问题”，妄图把汪清和延边的大部分都囊括在它的势力范围之内。1907年，日本把侵略的魔爪伸向延边，打着保护韩民的旗号，闯入龙井村(今龙井镇)，擅自设立日本朝鲜统监府派出所，1909年改设“间岛总领事馆”，并攫得开放龙井村、局子街、头道沟、百草沟四处为商埠和设立领事分馆的权利。从此，日本帝国主义势力一步步侵入到汪清。

日本的侵略行径，激起了广大人民群众的无比愤慨。早在1920年，反日的武装部队就在大坎子一带同日本侵略军进行战斗，揭开了汪清反日武装斗争的序幕。

中国共产党成立以后，为了加强党领导下的反帝反封建武装斗争，1930年10月，在东新乡龙蟠沟召开了汪清县党的第一次代表大

会，正式成立中共汪清县委员会。自此以后，汪清县的抗日武装斗争进入一个新的阶段。

1931年，日本帝国主义悍然发动“九·一八”事变，出兵占领整个东北。^⑥中共汪清县委立即组织人民群众开展声势浩大的“春荒”斗争和“秋收”斗争，狠狠打击了封建势力，燃起了抗日斗争的烈火。在百草沟、龙蟠沟等地，留有这次斗争的遗址。

1930年，在朝阳川成立东满特委，不久，迁到王隅沟，1932年又转移到汪清县，领导东满地区和汪清县的抗日武装斗争。这一时期的遗址，有小汪清马村、腰营沟、罗子沟等东满特委遗址。

汪清县党的重要会议遗址，有马村梨树沟，大荒崴（南蛤蟆塘）、腰营沟、罗子沟等。在这些地方，中共东满特委和汪清县委，为贯彻落实中共中央和满洲省委的指示，推动抗日运动的深入发展而举行了会议。这些会议，对东满和汪清县的抗日武装斗争产生过重大影响。在党的领导下，建立了汪清游击队，开辟了马村、腰营沟、罗子沟等抗日游击根据地。在小汪清、泗水坪（今三道沟）有苏维埃政府遗址。抗日游击根据地和红色政权的建立，促使抗日武装力量不断扩大，并且能够在极端困难的条件下，不断取得对敌斗争的胜利。

1933年6月至9月，中共东满特委接到《中央给满洲各级党部及全体党员的信》（即“一·二六”指示信）。根据这个信的指示精神，分别召开东满特委、汪清县委联席扩大会议，贯彻落实了将苏维埃政府改为人民革命政府，积极改善同抗日救国军、山林队的关系，组成了抗日民族统一战线，对于促进抗日游击战争的发展起了重大作用。但在贯彻“一·二六”指示信过程中，没能摆脱“左”的肃反路线的影响；继续开展“反民生团斗争”。1935年在大荒崴召开的中共东满党团特委联席扩大会议，虽然作出了“反民生团斗争决议”，但没能彻底纠正反民生团斗争的错误。尽管如此，党领导的抗日游击战争，仍然到处袭击敌人，给日寇以很大的威胁。

面对日益壮大的人民抗日武装力量，日伪反动派组成了间岛讨伐队^⑦，加紧对抗日游击队和根据地的围剿，实行野蛮的“三光”政策，杀害无数抗日战士和无辜的人民群众，制造一起又一起骇人听

闻的惨案。在龙蟠沟、德源里、大坎子、四道河子等四个地方遗留有日本帝国主义残杀中国人民的罪证。

敌人的猖狂气焰，吓不倒革命的人民。在抗日战争中成长壮大的汪清游击队，一直是抗日武装斗争的主要力量。从1932年开始，先后在马鹿沟、小汪清马村、罗子沟以及黑龙江省东宁县老黑山等地，同日本侵略军、讨伐队进行了几次大规模的战斗，使敌人遭到重大伤亡。这些地方，都保留有当时战斗的遗址。1934年春，汪清游击队改编为东北革命军第二军独立师第三团，与抗日救国军组成统一战线，联合抗日。

在同日本侵略者进行战斗的过程中，许多抗联战士献出了宝贵的鲜血和生命。在十里坪庙沟大北沟，有东满特委书记董长荣同志的牺牲地；在小汪清马村，有日本共产党员伊田助男的牺牲地。为了纪念这位国际共产主义战士，人们将原来的马村小学校改成了“伊田学校”，现留有“伊田学校”遗址。

1935年9月，东北人民革命军第二军第三团和第四团的部分主力奉命向北满转移。东北抗日联军第二军小分队和小部队在汪清各族人民的支援下，采用各种形式，继续同日本侵略者进行英勇顽强的斗争。这一阶段的革命遗迹有吉兴板房沟、松林洞后沟、四方山等抗日密营遗址。

1945年8月15日，祖国光复，为纪念在反日本法西斯战斗中牺牲的苏联红军战士，1946年在汪清镇修建了“苏联红军解放塔”、在罗子沟太平岭修建了“苏联红军解放塔”。

抗日战争胜利后，1945年11月15日，汪清县政府正式成立，并重新组建中共汪清县委，领导了建立巩固的东满根据地的斗争。1946年5月至6月，汪清县人民保安团消灭了盘据在罗子沟、春阳一带的安振有和马喜山匪团，保卫了抗战胜利果实，发展了大好形势，巩固了人民政权。罗子沟保存有这次剿匪斗争的遗址。

为培养革命干部，吉东军区吉辽分校在汪清建立两所学校，即吉东军政大学和庙岭荣军学校。今罗子沟和庙岭，尚有这两所学校的旧址。

当全国解放战争开始的时候，汪清各族人民正在进行翻天覆地的土地改革运动，彻底推翻了农村封建势力，各族人民翻身当家做主人，纷纷参军参战，支援前线，在解放战争中立下了不朽的功勋。天桥岭建队的金成范连，在长春东站和五马屯战斗中，两次荣获“战斗模范连”的光荣称号，并被授于“猛打猛冲”荣誉锦旗一面。该连著名射手郑亨连同志，1948年2月在孤店子战斗中，独自一人用机枪打退敌人五次进攻，荣获“战斗英雄”称号。

为了缅怀和纪念在抗日战争、解放战争中牺牲的无产阶级革命战士，1950年，在汪清镇南山修建了“革命烈士纪念碑”。

汪清县有着丰富的古代遗存和灿烂的古代文化。从新石器时代晚期一直到清代的遗迹遗物，向我们展示了各个历史时期的经济、文化面貌，体现了劳动人民的无穷智慧和伟大的创造力。在近代历史上，汪清有着光荣的反帝反封建的革命斗争传统。革命先烈们艰苦奋斗，不怕牺牲，前赴后继的革命精神，激励着我们继承无产阶级革命传统，发扬爱国主义精神，为实现四个现代化的宏伟目标而奋斗。

第二章 原始社会遗存

第一节 遗 址

1. 复兴参场遗址

遗址位于复兴乡复兴农场参场(又称高力沟参场)。参场地处高力沟峡谷的北坡,东距高力沟口6华里。峡谷中有一无名小河,自西向东流入绥芬河。

1980年10月,延边博物馆业务人员与抗联老战士一起在汪清县复兴乡和黑龙江省老黑山等地调查抗联遗址时,在参场发现了这一遗址。前几年参场工人在场内挖窖曾发现两个相扣着的陶罐,其中小的一件保存较好。近几年,群众又在遗址中挖出石斧等遗物。

遗址地表为腐植土,以下文化层深约30厘米左右,内夹有烧土块及陶片。文化层底部有厚1厘米的烧土层,似为房址居住面。

出土陶罐一件,保存基本完好。夹砂黑褐陶质,口微侈,尖唇,直腹、平底。口沿下有附加堆纹,堆纹上饰压印纹,在腹部至口沿堆纹下饰几何三角纹组成的图案。出土的陶片饰有斜线划纹、人字纹等。石斧一件,通体磨制,双面斜刃,呈板状。

复兴遗址出土的陶器从质地、颜色、器形和刻划纹饰的工艺来看,与龙井县金谷A区遗址出土的陶器相似,但纹饰图案不尽相同。金谷A区遗址的纹饰主要是以篦纹组成的人字纹、叶脉纹、回字形雷纹等图案。

复兴参场遗址,因只采集到一件陶罐和几块陶片,所以对它的整个文化内涵尚不十分清楚。从这几件遗物看,可能属于绥芬河上

游年代较早的新石器时代遗址。至于这里出土陶器纹饰图案与图们江流域金谷A区遗址的陶器纹饰图案不同的原因，究竟是反映时间早晚的差别，还是反映同一时期文化地区性的差别，尚有待发掘参场遗址获得更多的遗物之后，才能进一步比较研究作出结论。

2. 百草沟遗址

由汪清县城西南行30华里，在百草沟平原中部安田村东嘎呀河右岸台地上，有一处原始社会村落遗址。遗址西北2华里，新华间村后北山坡上还有一处与遗址同时期的墓葬。遗址因分布面积大，

文化内涵丰富，被确定为吉林省重点文物保护单位。

1952年，百草沟中学学生在新华间采集了很多石器。吉林省文化局派人前往调查，发现了百草沟遗址和墓葬。1953年，吉林省博物馆派人在这里进行了发掘。

嘎呀河自北向南流贯百草沟平原，沿河是高1—2米的断崖。在平原中部绵延10多华里的断崖上，都可以断断续续地看到文化层堆积，尤以安田村东长达数百米地段的堆积最为明显。发掘地点在水田排水沟南北两侧和排水沟北约60米处曾发现一大型陶缸的地方。发掘共分三个区，排水沟北为第一区，面积为 3×8 平方米；南为第二区，面积为 1.5×1.5

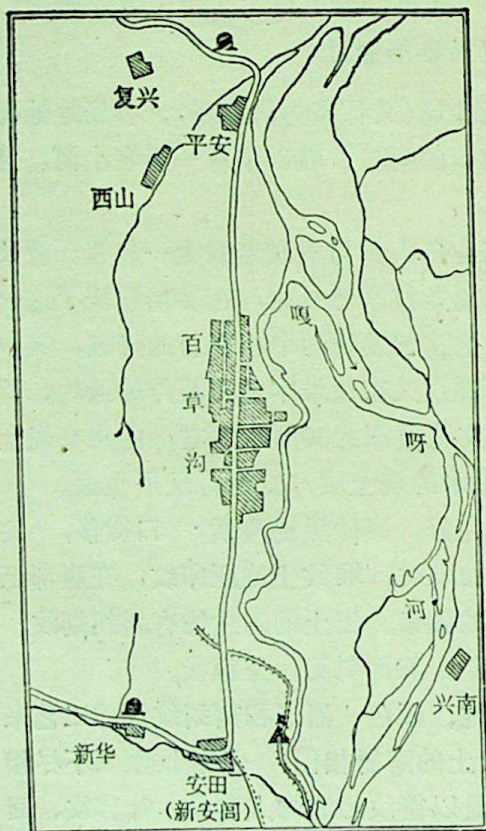


图 2 百草沟遗址地理位置图

平方米；出陶缸处为第三区，面积为 5.5×3.5 平方米。除第二区外，堆积皆分上，下两个文化层。

第一区第二文化层(上层)发现灶基一座，为四块花岗岩石组成，其中三块成三角形排列，另一块相去稍远。在石块底下有黄色粘土，未发现烧硬的烧土。灶内外遗有木炭及陶器碎片等。


第一区第一文化层(下层)发现一处居住址残迹。居住面以夹砂黑灰抹平，厚约10厘米，表面约1厘米呈纯黑色，较坚硬。因发掘面积限制，其范围不详。在居住面上发现础石四块，两两相对，东西相距约4.5米，略呈四边形。础石为边长30—40厘米的花岗岩石块，平面向上放置。在居住残迹南部，发现一较完好的灶址。灶近长方形，用两列青石排成，每列三块。灶东侧0.20米处有一长方形“炊事台”，与灶并列，用青石及花岗岩石块铺砌，长约1.5、宽0.6、高约0.1米。灶址高出居住面5厘米。

第二区只有第二文化层。未发现灶基石和柱础石，有厚达30厘米的红烧土，混杂着陶器碎片。

第三区第二文化层发现柱础石八块，排列在南北长4.5、东西宽1.5—2米的范围内。础石系风化的花岗岩石块，长宽约20厘米，有的是以二、三小块拼凑起来的，有的则用二、三块重叠起来，平面向上，础石之间相距约0.5米。全部础石放置在居住面上，居住面呈平缓的坡面，西高东低，表面较硬。

第三区第一文化层中发现的居住面没有第二文化层的居住面坚实。在西部还发现花岗岩一块，横平放置，是否础石尚难确定。

遗址出土遗物极为丰富，主要有陶器、石器、骨角器、铜器、装饰品等。陶器以红褐色居多，黑褐色少，火候不匀，未发现轮制或模制痕迹。小型器物均用手捏制，大型器物为泥条盘筑，外部抹平，磨光的很少，均素面陶。有的器底发现有晒泥坯时所垫的柞树叶痕迹。第二文化层较第一文化层出土陶器进步，在器形上出现豆、多孔甑、椭圆的钵形器，以及有柱状把手的器盖。第二文化层的椭圆形瘤状耳、柱状耳和黑褐色陶较第一文化层略多。两文化层都发现小底大腹罐、小底敞口杯、筒形罐和钵形器。器形略有差别；



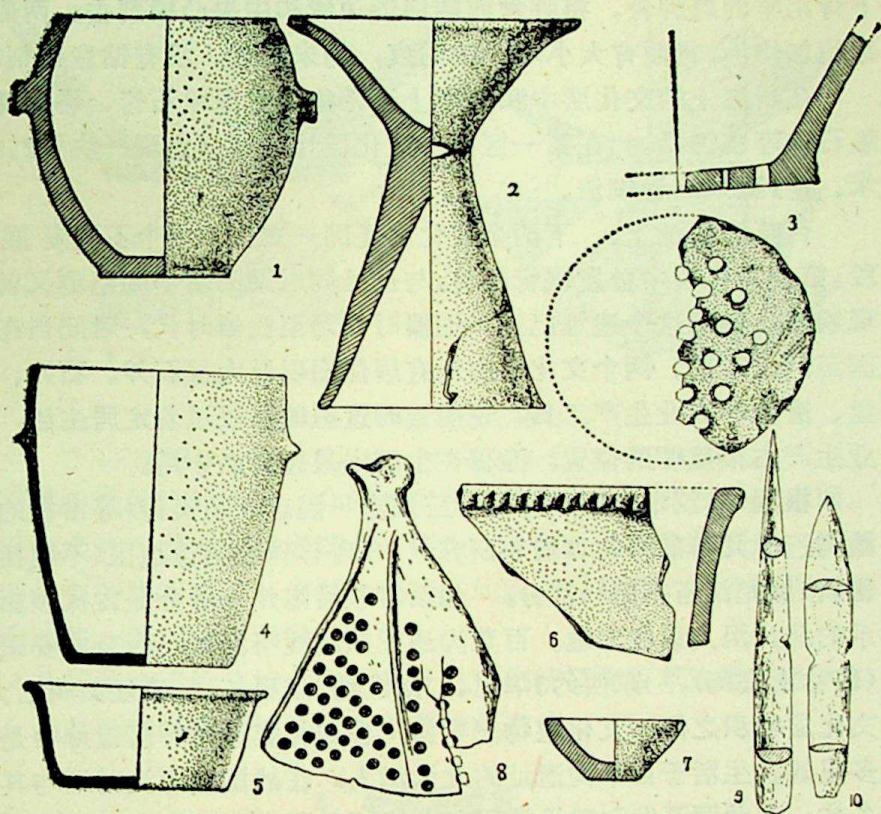
图三 百草沟遗址出土器物

1. 石斧 2. 石钺 3. 石铤 4. 石刀 5~7. 石矛
8. 石矛 9. 石磨盘 10. 多刃器

(1、3、4. 1/3, 2、8. 1/4 5~7. 1/2, 9. 1/12, 10. 1/5)

第一文化层的陶器多直壁，少侈口，口沿向外成硬翻卷；第二文化层的则向内曲或外侈。除上述陶容器外，还发现有陶纺轮、陶网坠等。

石器数量很多。两文化层的石器无明显差别。器形有石斧、石铤、石刀、石凿、石矛、石钺、磨石、磨盘、磨棒等。石斧主要是大型柱状石斧，横断面呈椭圆形，琢身磨刃，有弧刃、斜刃和平刃几种。另一种为板状石斧，横断面呈扁椭圆形，多一面刃。石铤一般是一面刃，器身与石斧无多大区别，只是器形较小。石刀一般在背上穿一孔或二孔，刃部有一面刃的，也有两面刃的，常见的有两种：一种为长方形，直刃；一种为孤背凹刃。石矛形状有圆舌状



图四 百草沟遗址出土器物

1. 4. 陶罐 2. 陶豆 3. 陶甑 5. 陶盆
6. 陶器口沿 7. 陶杯 8. 卜骨 9. 10. 骨锥

(1. 5. 1/6, 2. 1/5, 3. 6. 8~10. 1/4, 4. 1/16, 7. 1/2)

和三角状的两种，刃部多两面刃，柄部有打制痕迹，或磨薄，或穿一孔。石镞有锥形、柳叶形、桃叶形等，磨制精细，一般都有脊。磨盘、磨棒发现较多。磨盘平面宽长，近正方形，经研磨后中间下凹；磨棒呈平面窄长的棒状，经研磨后中间下凹。此外，还发现有许多石材和半成品。

骨角器均出土于第一文化层。器形有骨匕首、骨矛头、骨锥、骨针、角制刃器和卜骨等。骨角器多用兽骨加工，有的用鹿角制成。

卜骨用羊的肩胛骨，将胛骨前端扁形边缘和中央凸棱削去，两侧边缘稍加修治，背面有大小不一的灼痕，均未灼透，没有钻凿和刻辞。

在断崖上的文化层中和河岸上还采集到有绿松石管、玛瑙珠、黑石珠等装饰品。在第一区第一文化层灶址西侧发现一块长2.5厘米、宽1厘米的青铜渣。

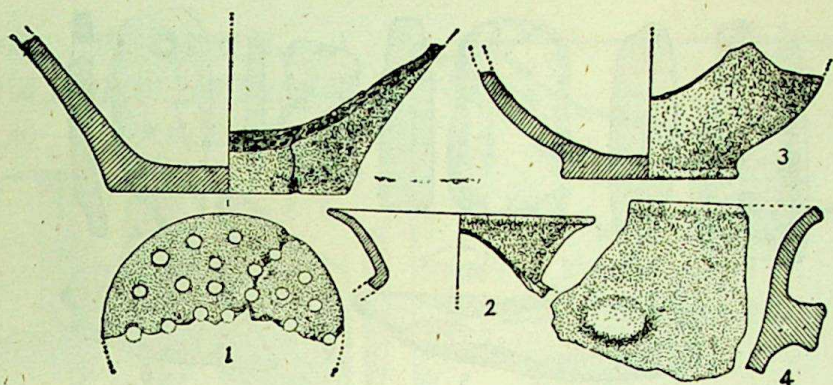
百草沟遗址上、下两个文化层是同一文化的两个不同发展阶段。第一文化层中曾发现青铜渣，与遗址同时期的新华间墓群又曾发现铁器，说明这个遗址已进入铜器时代乃至铁器时代，时间当在战国至两汉时期。两个文化层中均有居住面以及大量石斧、石刀、磨盘、磨棒等农业生产工具，说明当时这里的居民过着定居生活，农业生产占很重要的位置，渔猎在生活中只起辅助作用。

根据《后汉书·东夷传》、《三国志·魏志·东夷传》等古籍的记载与近十几年的考古调查和研究，今吉林省的延边地区(不包括敦化)和黑龙江省东南一部分，包括苏联沿海州一部分是古代秽貊族系的北沃沮人居住之地。百草沟遗址东起嘎呀河岸，西至原安田村(旧称新安间)，东西约3华里、南北约2华里长，遗址面积之大，文化层堆积之厚，文化遗物之丰富，在吉林省原始村落遗址中是不多见的。生活于百草沟遗址的北沃沮人，在战国至两汉时期与其它各族一起共同开发和建设祖国东北边疆，留下了不可磨灭的功绩，创造了灿烂的文化。

3. 广兴遗址

广兴村地处蛤蟆塘(新兴)乡所在地西2华里许。村后是蜿蜒起伏的群山，山上有一座辽金时期的山城，山下为果园。遗址位于村后果园西端的山麓。

遗址北高南低，略呈坡状，以今水渠划界，南为村落、北为果园，在果园地表和水渠边，散布有零星的陶片。在水渠北侧果园旁边已废菜窖的壁面上暴露出厚约30厘米的文化层，内夹陶片和木炭。西距菜窖50米许的山脚下，发现有成堆的陶片埋在扰乱层里，位置非常散乱，可能是社员挖水渠时堆积起来的。



图五 广兴遗址出土器物

1. 陶甑(1/5) 2. 口沿(1/6) 3. 陶碗(1/3) 4. 耳饰(1/4)

采集遗物均为陶器，分泥质陶和夹砂陶两种，皆手制，素面。泥质陶多表面磨光，呈黑褐色，侈口，折沿，器底为假圈足，器形不明；夹砂陶为直口、方唇、平底，均附一对器耳，耳分柱状和椭圆形瘤状，器形有筒形罐、甑等。

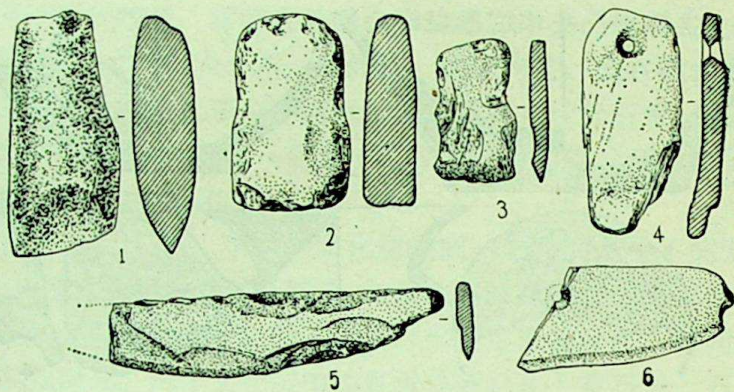
从采集的遗物分析，广兴遗址的文化特征与百草沟遗址基本相同，当是嘎呀河流域原始社会末期村落遗址。

4. 牡丹池遗址

遗址位于仲安乡所在地北3华里嘎呀河北岸的台地上，迤北5华里为牡丹池村。北临汪清至延吉的公路，向南60米便是嘎呀河。

遗址已辟为耕地，因长年耕种，许多遗物暴露地表。遗物散布范围，东西100米，南北70米。遗物多为石器，均磨制，但较粗糙，器形有石斧、石铲、石刀、石锤、石镞和磨石等。石镞所占比重很大，可分柳叶形、锥形和断面呈棱形的三种。质地一般为板岩，除少数经磨制外多数都是未经第二步加工的半成品。另外，还有黑耀石石器，刃部压琢。陶片数量极少，多为夹砂陶，手制，素面，无一成形者。

牡丹池遗址是嘎呀河流域原始社会晚期的一处村落址。值得注意的是，这里同磨石一起出土了如此众多的石镞，这在嘎呀河流域



图六 牡丹池遗址出土器物

1. 石斧 2. 石锤 3. 石铈 4. 磨石 5, 6. 石刀(均1/4)

原始遗址中是不多见的。这里采集的遗物多与邻近的百草沟遗址、新华间墓葬、天桥岭墓葬出土的遗物相同，应属同一文化系统，其年代相当于百草沟上层，应属两汉时期。

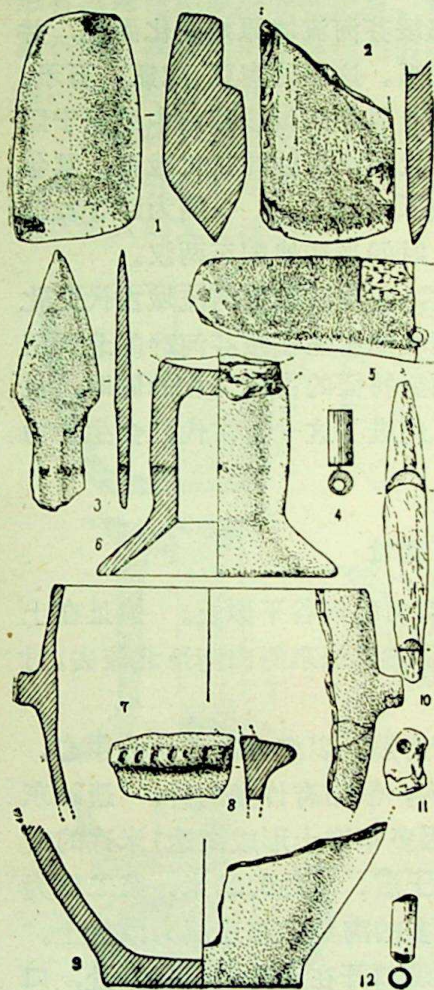
5. 罗子沟遗址

罗子沟乡在县城东北200华里许绥芬河流域河谷平原中部。绥芬河发源于汪清县复兴乡，顺峡谷往北流，至罗子沟乡太平沟村后流经一个南北狭长的盆地。这里地势平坦，土地肥沃，水源充足，是一个适于人类居住生产的好地方。从太平沟到罗子沟沿河两岸30华里范围内分布着许多原始社会的村落遗址。罗子沟遗址是其中分布面积大，文化遗物丰富的遗址。

遗址位于罗子沟乡东部绥芬河北岸的一级台地上。绥芬河在遗址南约300米处自西向东流去，西南紧依罗子沟辽金古城，东北5华里有老母猪河自西北向东南注入绥芬河。

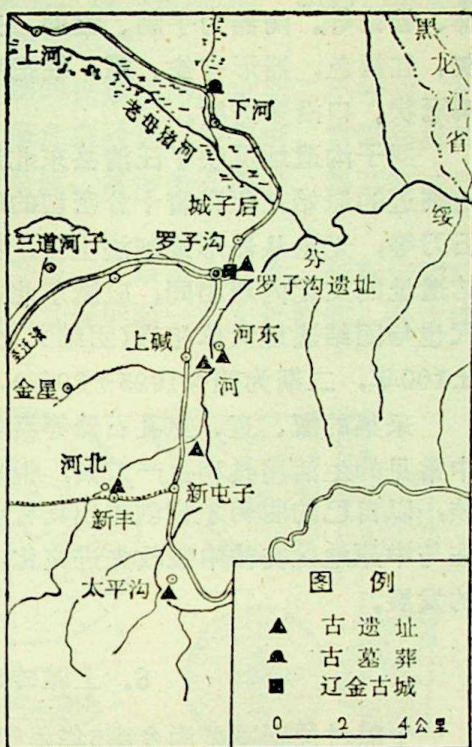
罗子沟遗址，是1979年吉林省考古训练班在罗子沟乡进行文物普查时发现的。遗址现辟为耕地，遗物暴露范围较广，在西起罗子沟古城向东400米，南从河岸台地开始向北100米范围内的地表上散布有许多原始遗物，在靠近河岸耕地上，遗物散布的密度更大，当是遗址的中心。距遗址中心地西约50米处有一沟渠，因长年雨水

冲刷，形成自然断面。从断面上观察耕土层下有厚约0.40—0.50米的文化层，夹



图八 罗子沟遗址出土器物

- 1、2. 石斧 3. 石牙 4. 绿松石管 5. 石刀 6. 豆座
7、9. 陶罐 8. 鸡冠状器耳
10. 骨镞 11. 牙饰 12. 骨管
(1~3、5、6、8、1/4, 7. 1/8,
9. 1/6, 4、10~12. 1/2)



图七 罗子沟遗址地理位置图

有很多陶片，再下为生土层。调查过程中，在遗址中部发现灰坑一处，平面面积为50—60平方米，灰烬内夹有红烧土、木炭，还有磨制的骨器和兽骨等。

采集遗物种类较多，器形多样，其中石器较多，骨器和陶器次之。石器多为磨制，制作精细，形制规整，器形有梯形斜刀斧、牙、板状镞、穿孔石刀以及镞、管饰、磨盘等。骨器多经精磨，器形均小，有镞、穿孔牙

饰、管饰等。陶器为手制、素面、夹砂，小平底。陶器呈黑褐、黄灰、红褐色，器形有瓮、罐、柱把豆、盆形多孔甗。器耳有柱状、鸡冠状。口沿多方唇。

罗子沟遗址反映了汪清县东北部绥芬河流域原始文化面貌，并与临近的原始文化有着十分密切的联系。这里的陶豆、陶甗、石矛、石刀等，无论从器形或制法上看，都与黑龙江省绥芬河中游东宁团结遗址的文化内涵相同，应属东北古代北沃沮族的文化遗存，其年代也与团结遗址大体相当(团结文化经C¹⁴测定，一期为距今2255±100年，二期为距今1925±80年)，时间当在战国至两汉。

采集的甗、豆、穿孔石器 etc 器类，都是我国黄河流域古代文化中常见的生活用具和生产工具，说明长期居住在绥芬河畔的北沃沮族，以自己的聪明才智创造出具有明显特征的古代文化的同时，也在与中原地区交往中吸收先进文化，促进了这一带古代社会生产力的发展。

6. 上碱砖厂遗址

上碱村位于罗子沟乡南5华里绥芬河的河谷平原上。遗址在上碱村东1华里许的砖厂附近，绥芬河紧临遗址东侧由南至北流去，对岸与河东原始遗址相对。

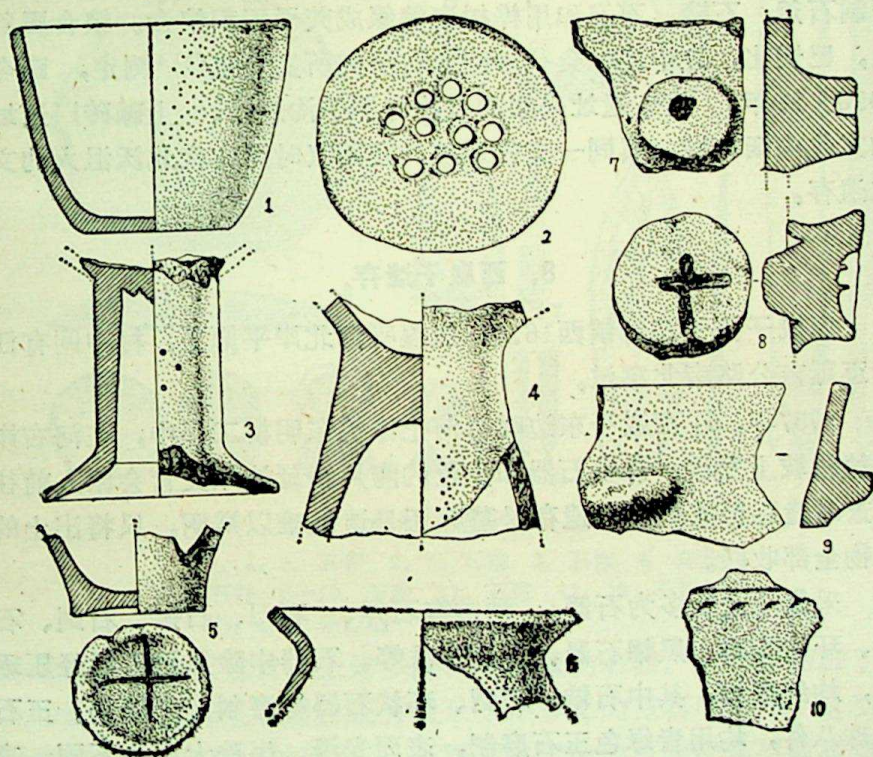
砖厂已废弃数年，现只残存一间房屋。以废弃的砖厂为中心，东西长100米，南北宽50米许的范围内，散布有许多陶片。遗址东部因绥芬河冲刷而破坏。房屋西部因多年取土形成高达1米许的断层。断层上露出的地层：第一层为耕土层，厚约0.20米；第二层为文化层，厚约0.80米，内夹有数量众多的陶片；第三层为原生土。在断层上发现1处灰坑，呈锅底形，坑口开在距地表0.20米处，口径1.70、深1米，用河卵石封口，坑内填满灰烬，并露有陶片和松散的木炭。从此往西约2—3米，见一条长达2.50米的红烧土带，其上密集地散布有夹砂陶片，当是居住址。

遗址东端紧接河边，由于河水的冲刷，河岸形成高达5—6米的断崖。在长达40米长的断崖上暴露出许多陶片，并发现两座墓葬。

两座墓葬相距8米，从残存的迹象看，墓为东西向，两壁均用河卵石垒砌，基底有经火烧的痕迹，葬式不明。

采集遗物多为陶器，均为手制的夹砂粗陶，素面，小平底。器形有黑褐色泥质磨光柱把豆、红褐色夹砂豆、筒形罐、宽沿外折的高领罐、底部阴刻十字纹的假圈足碗、盆形多孔甑等。器耳有柱状耳，椭圆形瘤状耳。

上碱砖厂遗址文化内涵比较丰富。观察出土遗物，与东宁团结遗址、珲春一松亭遗址、罗子沟遗址等同属一个文化系统，是古代北沃沮人的文化遗存。



图九 上碱砖厂遗址采集器物

1. 陶罐 2. 陶甑底 3、4. 豆座 5. 陶罐
6. 陶盆 7—9. 陶器耳饰 10. 纹饰陶片(6、1/8, 其余均1/4)

7 河东遗址

遗址位于罗子沟乡河东村南100米绥芬河右岸的台地上，台地高出河床约10米，遗址对岸为上碱砖厂遗址。

遗址范围较大，沿河东岸南北约500—600米，东西约100米的范围内，均散布有零星的陶片和石器。从雨水冲刷的浅沟断面上可以看到，在厚15—20厘米的表土层下有厚50厘米左右的文化层，内含少量的烧土和碎陶片。1968年，河东村社员在屯北草甸子上挖草炭时，在距地表2米深处发现手制的红褐、灰褐色夹砂陶片、磨制石斧、石镞、石刀和用桦树皮编缀成茭子囤积粮食。粮食属谷类，已炭化，经中国社会科学院考古研究所实验室 C^{14} 测定，距今 2090 ± 80 年。河东遗址采集的遗物与罗子沟遗址、上碱砖厂遗址的文化内涵相同，属同一文化系统，是两汉时期古代北沃沮人的文化遗存。


8. 西崴子遗存

西崴子位于汪清镇西16.8华里嘎呀河北岸平原上，村中间有汪清至延吉公路南北穿过。

1957年，在西崴子东边嘎呀河上修筑东明桥工程中，在河右岸山麓缓坡上发现了许多石器和少量的陶片。延边州文管会派人前往调查时遗存已被破坏，遗存是墓葬还是遗址难以辩明，只将出土的遗物全部收回。

采集的遗物多为石器，种类有石斧、石刀、石镞、石剑、石凿、环状石器、黑曜石器、玉石串珠等。石器中除黑曜石器经压琢外，均经磨制，其中石镞、石剑、环状石器等磨制尤为精细。玉石串珠八件，均用青绿色玉石磨制，表面光滑。串珠大小均不同，直径在5.2—2厘米之间。石镞出土数量较多，共50余件，除常见的柳叶形、三角形、锥形石镞外，还有一件是双翼无铤石镞，加工精细，造形精巧。

1983年，州文物普查队在此进行复查时群众反映，以前在河上



图十 西崴子遗存出土器物

1、4、5. 石斧 2、7. 石铲 3. 石镢 6. 环状石器 8—10. 玉珠 11. 石凿 12、13. 石矛
(3. 1/2, 余1/4)

岸平原水田地里也曾出土许多陶片和少量的石器。河右岸山脚下出土的遗物，主要是石器，还有遗址上不多见的玉石串珠等，这种情况表明，这应是一处墓群，墓群对面水田地可能就是与墓葬同时期的遗址。出土遗物与邻近的百草沟遗址，新华阡墓葬中出土遗物相同，应属同一文化，年代也大体相当，属于两汉时期古代北沃沮人的遗存。

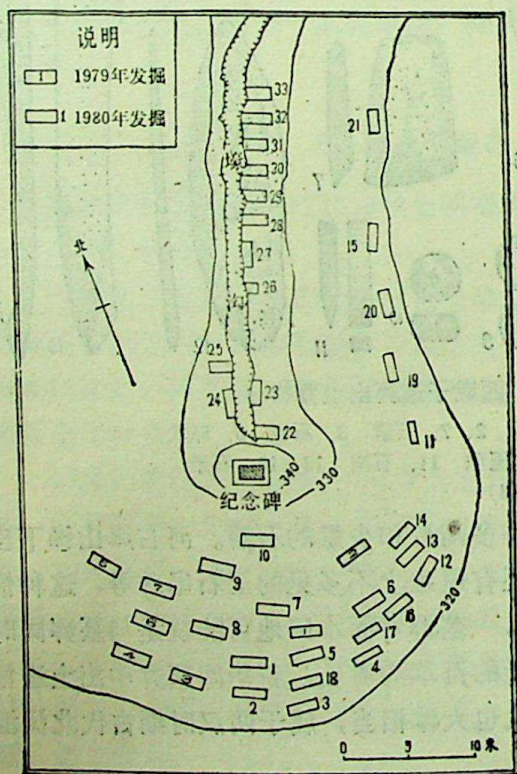
第二节 墓 葬

1. 金城墓群

墓群位于汪清县城东8华里东光乡金城村西侧约20米的小山包上，南1华里许有汪清河自东向西流入嘎呀河。汪清河两岸为东西宽、南北窄的较开阔的山间盆地。墓群在盆地东部的北沿，紧依东西蜿蜒走向的山脉上。墓群所在的小山包正是高山向南伸出的一条余脉，南端高10多米，往北高以至山巅。山包东南两面较陡，有 40° — 60° ，西边较缓，不过 20° 。墓葬皆位于东、南陡坡和山顶上，西侧缓坡则不见墓葬。

金城墓群是1979年5月吉林省考古训练班在汪清县考古调查时发现的，并在这里试掘了七座墓葬。1980年，吉林省文物工作队等单位又清理了三十三座，两次共发掘墓葬四十座。

金城墓群分两区，东、南陡坡二十八座为一个区，山顶烈士塔北十二座为一个区。山坡墓区保存比较完好，山顶墓区均被近年挖壕沟破坏。墓群的地层堆积较单纯，整个墓群地层情况一致，除去表土后即暴露出墓顶封石，墓坑下为原生土。四十座



图十一 金城墓群分布图

墓的构筑皆采用同样的方法，为土坑封石墓，是先挖出墓口略大于墓底的长方土坑，墓壁斜直，不够规整，入葬后再用大小不等的河卵石封墓，封石略高于墓口，均未见墓道。墓室长1.8—3、宽0.8—1.8，墓口至墓底深0.4—1.2米。墓葬分布井然有序，山坡墓区的墓葬主要集中在南坡，东坡较少。墓均沿山坡横置，由于坡度关系，墓口都内侧高，外侧低，近似簸箕形。山顶墓区的墓葬均分布在山脊宽4—10米的平面上，墓口同在一个平面。在墓葬间距较宽的情形下，各墓之封石互不混淆，墓向不一，22号墓、25号墓、26号墓为东西向，23号墓、24号墓、27号墓为南北向；间距较窄的墓葬，封石连成一片，墓向一致，为东西向。

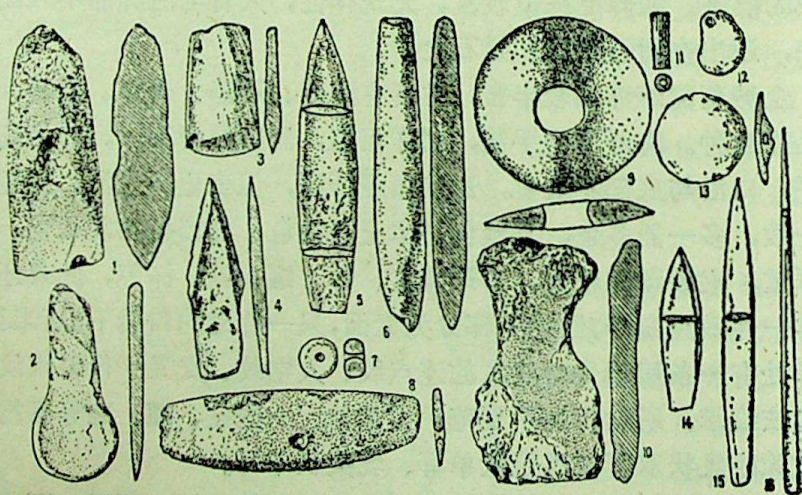
金城墓葬的大部分尸骨已腐朽破碎，而且位置较乱。保存较好的七座墓，均为仰身直肢葬。各墓人骨的数目不等，能看出数目的墓葬计有单人葬二十二座，双人葬六座，多人合葬二座，其余十座未见尸骨。出人骨的三十座墓葬中，有五座墓葬发现有用桦树皮裹尸焚烧的痕迹。随葬品陈放较乱，无规律性，人骨与随葬品不只出于墓底，还出在封石表面和封石之中。

金城墓群随葬品较丰富，主要有陶器、石器、骨器、铜器、装饰品等几种。陶器均为手制，制作粗糙，器壁厚薄不一，口沿高低不平，口沿与底部不规整，器壁虽经压磨，但表里不光滑，颜色也不一致，多一器多色，其颜色基本上是褐色、红褐色和灰褐色，胎体厚重，夹砂颗粒较大。器形有盆、钵、罐、碗、杯等，此外还发现有一件残豆座。陶器绝大部分为素面，只一件罐的口沿下1厘米至8厘米处有一条用圆头器划成的连点纹、人字纹、交叉平行斜线纹组成的弦纹带。所饰纹饰不规范，很简单。一些盆、罐、碗等器物上有对称的乳状双耳、鸡冠状单耳、乳突状单耳。

石器出土数量颇多，器形有石斧、石镑、石矛、石刀、石凿、环状石器、梭形器、石锄、石镞、磨盘等十几种。石斧多先经打制或琢制之后才进一步磨制，有的仅磨刃部，有的全身稍加磨制，通体磨光者少见。刃部有圆刃、斜刃、平刃三种。器形主要是横断面呈圆形或椭圆形的柱状石斧和横断面呈圆角长方形的板状石镑。

均为板状，器型较小，磨制较好，均单面刃，刃略呈弧形。石矛均磨制精细，有三角形、柳叶形、圆舌形等几种，锋尖刃利。三角形和圆舌形石矛皆有铤，柳叶形石矛则柄与叶连成一体。石刀均呈不规则的长方形，中部稍宽，两端略窄，形状有直背弧刃和直刃弧背两种，磨制精细，在中部靠近刃的一侧有一对穿的小孔。石凿两件，均两面刃，一面微弧，一面斜直。一件呈方柱状，断面呈圆角方形，顶窄刃宽；另一件略呈锥状。环状石器一件，圆形，中央对穿一孔，中间厚，周边有刃，两面磨成，一面微弧，一面斜直。梭形石器三件，磨制精细，全器中间部分略粗，两面较细，前部两面起脊，锋圆钝。石锄一件，通体打制，呈亚腰形，上端小，呈梯形，下端大，呈方形。石镞出土甚多，磨制精致，器形有锥形和柳叶形。磨盘五件，皆为圆角长方体，琢制而成，一面有明显的研磨痕迹。

骨器数量不多，只有锥、雕刻骨板、钻孔骨板三种。骨锥是利



图十二 金城墓群出土器物

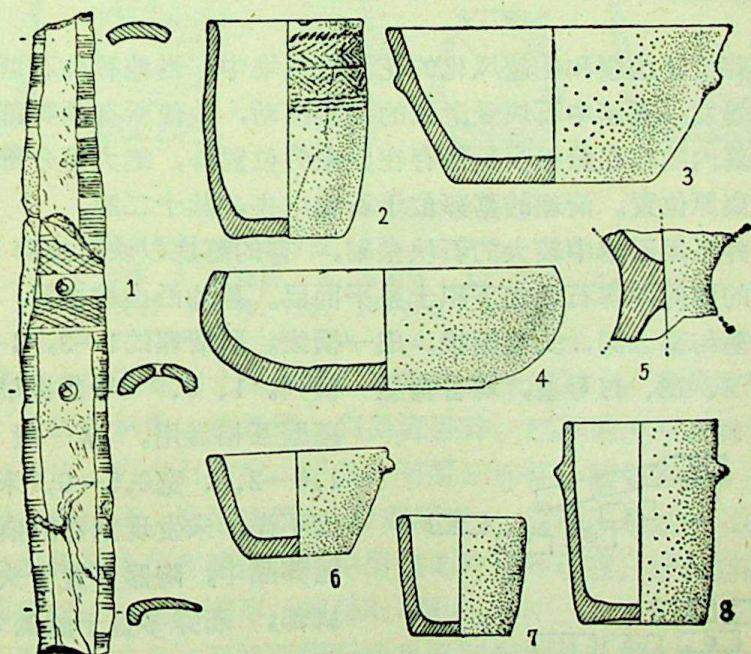
1. 石斧 2. 石镞 3. 石铤 4、5. 石矛 6. 梭形石器 7. 石纺轮 8. 石刀 9. 环状石器 10. 石锄
11. 石管 12. 玉坠 13. 铜扣 14—16. 石镞
(1—10. 1/6, 11—16. 1/3)

用动物的桡骨，趾骨制成，一端保留关节面，一端磨制尖细。雕刻骨板一件，用劈开的动物长骨制成，中部有对穿的双孔，表面刻直线和交叉斜线组成的图案。钻孔骨板一件，现已残，只余一部分。用劈开的动物长骨制成，通体磨制，并在两侧按一定布局钻有小圆孔。

装饰品器形单一，除数量较多的石管、骨管外，只有几件石坠和石珠。

铜扣发现二件。均青铜铸成，圆形，素面无纹饰，背面有纽。

金城墓群的两个区，墓葬形制相同，地层情况一致，出土器物无差别，属于同一时期的墓葬。该墓群是延边地区继延吉小营子墓葬之后，发掘数量较多的一处原始社会晚期的氏族公共墓地，已进入铜器时代。从出土的石斧、石锄、石刀、磨盘等遗物分析，当时人们已从事农耕，农业在经济部门占有重要地位。但出土数量众多的石矛、石镞等遗物又证明，当时渔猎生产还占有一定的地位，农业



图十三 金城墓群出土器物

1. 雕刻骨板 2、8. 陶罐 3. 陶盆 4. 陶钵 5. 豆座 6、7. 陶杯
(1. 1/3, 余1/6)

生产远远没有排除渔猎这一获取食物的手段。

金城墓群的墓葬与嘎呀河流域新华间墓葬，天桥岭墓葬在结构上有差别，但从出土的随葬品分析，文化内涵基本相同，只是陶器的制作工艺和器形种类更具有原始性，石斧通体磨光者很少见，这些都反映出金城墓群时间相对要早一些，它的年代距今约三千年左右。

2. 新华间墓群

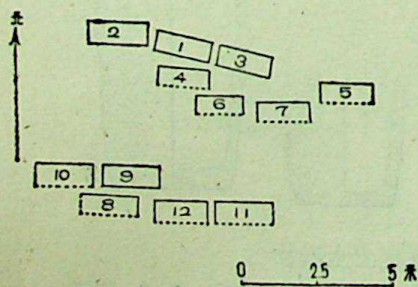
墓群位于百草沟乡南10华里安田村(旧称新安间)西1华里的新华间屯北山南坡上，前面紧依汪清至延吉的公路，公路南有小百草沟河自西向东流入嘎呀河。墓群东北2华里的百草沟遗址，是与墓葬同时期的遗存。

1953年，吉林省博物馆发掘百草沟遗址的同时，在这里进行了清理。


墓葬位于山腰和山麓风化的花岗岩石堆中，当地称作石塘。每当山洪暴发，石塘中石块受激流的冲击滚动，致使所有墓葬都遭到破坏，墓内随葬品除极少数保存在原来的位置外，绝大部分都被砸碎或冲离原位置。清理的墓葬位于石塘中央，共十二座。

墓葬系用石塘中较大的石块垒砌，有的墓底以块石或碎石平铺，有的则简单将石塘底下积土整平而已。墓均沿山坡横置，头西脚东。墓与墓之间，头尾衔接，成一横线。所清理的1—3，4—7，9—10，8、12、11号墓，均各自呈一横列。1、3、4号墓接触处，

墓壁互相借用。墓一般长约1.8—2.1、宽0.5—0.7米，高度不详，未发现副室的痕迹。随葬品中，陶器多置于头部或脚部，石斧多置于腰侧和肩部，环状石器置于腰部右侧，石镞绝大部分发现在上身部位或头部附近。



图十四 新华间墓群分布图



图十五 新华阡墓群出土器物

1. 环状石器 2. 梭形器 3, 7. 石矛 4. 石斧 5. 石刀
 6. 石铊 8. 石纺轮 9. 石网坠 10. 贝饰 11. 骨管
 12. 骨器 13—15. 石锤 16. 陶杯 17. 陶罐

(1, 3—5, 7—9, 13—18, 1/4, 2, 6, 1/6, 10, 11, 1/2, 12, 1/3)

遗物大多是墓地上采集的，在墓内出土的较少。种类有陶器、石器、贝器、铜器、铁器等。陶器皆破碎，已不能复原。陶片大部分为红褐色，内含石英粒，手制，可看出有杯、罐等器形。有些在肩上附加瘤状耳。皆平底器，器底厚重，底径不超过6—10厘米，其中有些器底遗留有晾坯过程中所垫的柞树叶印痕。陶纺轮2件，一为圆珠状，一为扁圆形，直径2.4厘米。

石斧出土甚多。形状以横断面呈椭圆形的柱状石斧和横断面呈扁椭圆形的通体磨光石斧居多。有圆刃、斜刃和平刃等几种。石铊器形与石斧相似，但多一面刃，器型略小。石刀分长方形直刃和弧

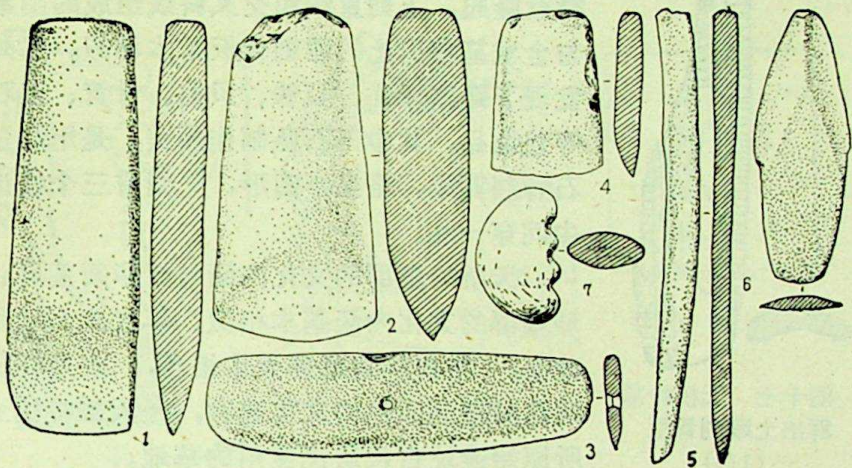
背凹刃两种，多数在背穿一孔或二孔，刃部有一面磨的，也有两面磨的。石镰一件，用长条形河光石制成，一端圆而且厚便于手握。石矛出土较多，呈圆舌形或三角形。有的在铤部有打制痕迹，有的被磨薄，有的对穿一、二孔，以便安装在柄上或系索。一般铤长6—10、刃长15—20厘米。石质有黑灰色玄武岩和板岩等，磨制均甚精致，刃部锋利。石镞出土较多，可分锥形、柳叶形、桃叶形等不同形制，磨制精致。石质以灰色、黑色板岩居多。环状石器中部厚，中央穿一孔，周缘有的磨成刃状，有的呈钝缘，有的呈花冠状。此外还有石网坠、磨盘、各种形状的石管、玉管、珠饰等。在墓地除石器、陶片，还采集到铜扣、铁环及铁刃器。铜扣共二件，为青铜铸造，平面椭圆形，背面呈瓢形，有横梁两条，长2.1、高0.7、宽0.9厘米。铁环环径5.6厘米，有缠绳的锈痕。铁刃器尖端一面稍凸，一面稍凹，体较薄，形似镰刀头。

新华间墓群中出土的遗物与百草沟遗址的文化遗物面貌基本相同，应与百草沟遗址属于同一时期，是百草沟原始遗址居民经营的墓地。居住址和葬地彼此分开是延边地区原始社会遗存中一种普遍的现象。

3. 天桥岭墓群

墓群位于天桥岭镇北8华里的一小山脚下。小山高约20余米，顶部较平坦，南侧倾斜度约60度。山北面为栉比相连的山峰，西侧百米处有嘎呀河自北向南流去，河右岸山脚下为新筑天桥岭至张家店的森林铁路。在墓群南百余米处有一座突起的长方形小石山，称为四方山，高10余米，顶上甚平坦，四周极为陡峭。

1955年，天桥岭农民在挖水渠时发现了此墓群。同年4月，吉林省博物馆派人作了调查。墓葬为石圪墓，是用石灰岩石块垒砌，因已被挖乱，墓的方向及具体形状无法辨明。从已挖掉的墓圪断面土层看，地表有厚10厘米左右的腐植土，下面均为风化的砾石块。石圪墓埋在深1.2—1.8米的砾石块中。根据残破的石圪看，在70—80米长的地带内约有七座石圪墓，每座墓相距5—6米，最远的约30米。



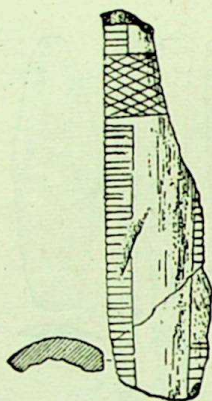
图十六 天桥岭墓群出土器物

1. 石凿 2. 石斧 3. 石刀 4. 石铍
5. 梭形石器 6. 石矛 7. 玉坠
(1. 1/6, 2—6. 1/4, 7. 1/2)

前几年在距此墓西边不远的嘎呀河右岸山脚下修森铁时也陆续发现了石坟墓。

墓葬已被破坏，葬式不明。从群众中了解，有些墓内发现二、三具头骨，头西脚东。

墓葬中出土的遗物是被群众捡去之后又征集回来的，具体出土位置已无法弄清。陶器发现很少，只有一些陶片。陶质基本上是夹砂褐陶，素面。石器发现较多，均为磨制，表面光滑，刃部锋利。因受石灰岩溶水的长期侵蚀，一面多附有白色石灰质斑痕。器形可分石斧、石矛、石铍、石刀、石凿等。石斧分柱状和板状两种。石刀为弧背直刃，中穿一孔或二孔。石矛分三角形有柄和柳叶形无柄两种。石凿发现一件，器身作长条形，刃部窄斜，相当锋利。这里的石器，尤其石斧、石刀、石凿、石矛等比嘎呀河流域其它墓葬出土的同类器物大，如最大的一件石斧长30、宽9厘米多。骨器较少，有骨锥、雕刻骨板等。骨锥是利用动物骨磨成，一端保存有关节面。因受石灰岩溶水的侵蚀，表面附有一层凹凸不平的石灰岩石皮。雕刻骨板一件，用劈开的动物骨长骨制成，表面较光滑，中部



图十七 天桥岭墓
群出土雕刻骨板
(1/4)

微微隆起，上刻直线和交叉斜线组成的图案，与金城墓葬出土的雕刻骨板基本相似。另外还发现了野猪牙饰、贝珠、贝饰、骨管、玉石坠等装饰品。其中玉石坠制作精美，是用绿色玉石磨制而成，略呈半圆形，一侧有三个锯齿，中间穿一孔。

天桥岭墓群的文化内涵与新华阎墓群、金城墓群的文化内涵基本相似，年代比金城墓群稍晚，与新华阎墓群大体相当，应是战国至两汉时期北沃沮的文化遗存，是天桥岭镇变电所原始遗址古代居民使用的墓地。

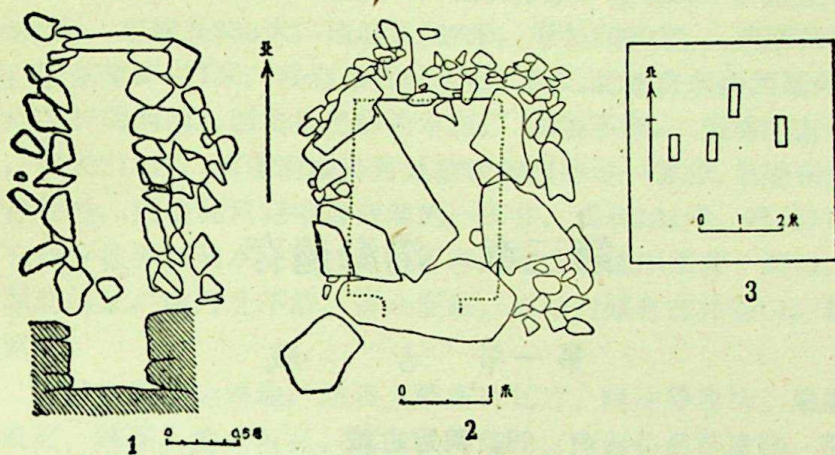
4. 复兴阎墓群

墓群位于百草沟乡复兴村(旧称复兴阎)东北约1华里的山麓缓坡上。南依延吉至汪清公路。墓群北部山顶上，有渤海时期的古城堡。

1953年，吉林省博物馆发掘百草沟遗址和新华阎墓群时清理了此处墓群。复兴阎墓群是成组埋葬的。现能看出三组，四座单人葬为第一组，其西侧相距约80米处五座被破坏的墓为第二组，第一组墓北侧山坡上的三座合葬墓为第三组。除此之外，未垦植的树丛中还有成组的墓葬。清理的墓葬共六座计第一组的四座单人葬和第二组的两座合葬墓。

四座单人墓葬中，只有一座保存较好，其它三座只残存墓葬的很少部分。墓与墓之间的距离约1.5米，分两排排列。完好的一座，长1.64，宽0.4、高0.48米，用不规整的花岗岩石块垒砌，头部立大块较方整的石板，脚下不加封堵，留有墓门，墓底加夯，不铺石，顶有盖石。石棺外部两侧堆有石块，略成圆形坟丘，直径约2米。人骨虽腐朽，但尚可辨认为单人，头北脚南，仰身直肢。无任何随葬品。

两座合葬墓位于山坡上一水沟中，留存了石室右侧壁的一部分。



图十八 复兴间墓群

1. 单人墓平面图 2. 1号墓平面图 3. 单人墓葬排列略图

两墓形制基本相同，墓壁用石块垒砌，内壁较平，墓门向南，门楣为一较长大石板，门框亦用较大石条，门不加封石，但有两块不规整的石块放置在门正中央。墓底为黄砂土混砂砾的夯土，墓顶用石板迭涩封顶。墓室内长2.2、宽1.65米，门宽0.8、高0.7米，墓壁高0.6米，墓底与迭涩顶之间的高度为1.1米，无墓道。一座墓骨架五具，骨架均成堆放置，为二次葬。另一座墓骨架九具，亦皆堆放在一起，为二次葬。两座墓内除已腐烂不能取出的小铁条外，无随葬品。

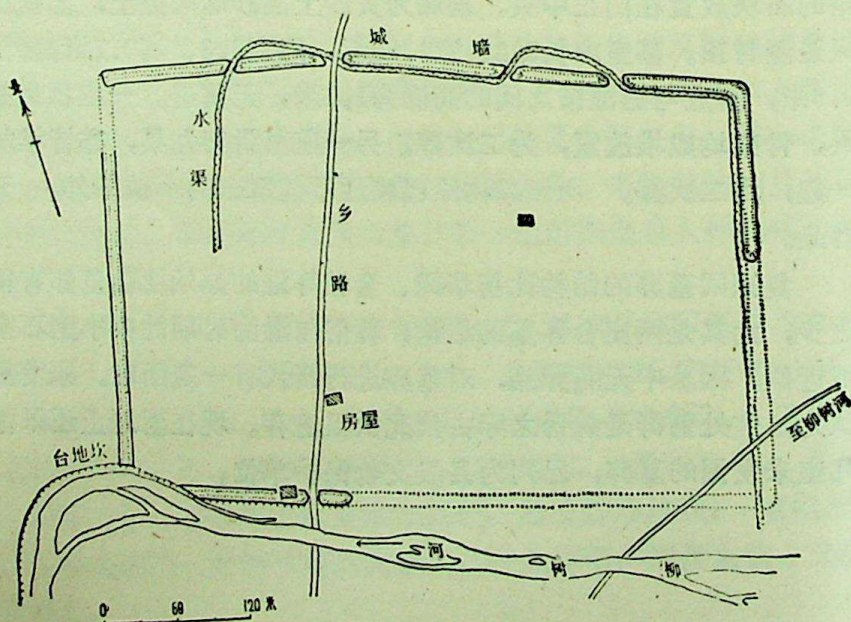
复兴间墓葬的结构比新华间、金城等地的原始社会墓葬有很大进步，尤其是两座合葬墓的结构，葬俗与渤海时期的中小型石室墓很近似。因墓中无随葬品，对墓葬进行断代有一定困难。原发掘者认为，此处墓群是魏晋之际古代北沃沮遗存。现在墓地上还保存着几座未发掘的墓葬，已列为县级文物保护单位。

第三章 渤海遗存

第一节 古城

1. 鸡冠古城

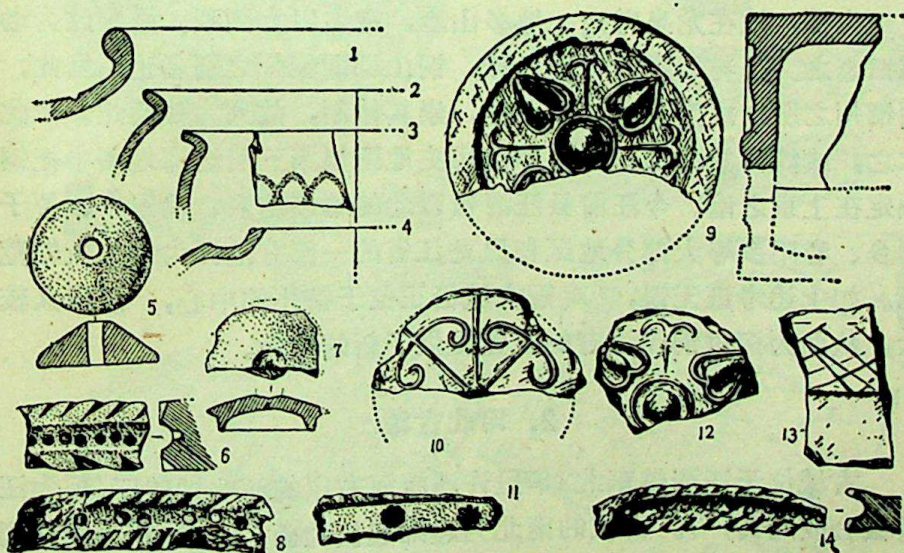
古城位于鸡冠乡所在地东北约300米的平地上。古城西约2华里处是自北向南流去的鸡冠河，城与河之间有汪清至罗子沟公路南北穿过。城北约50米处为东西走向的小山岗，南临自东向西流的柳树河。古城部分东墙和南墙遭到柳树河冲刷。



图十九 鸡冠古城平面图

古城系用河卵石块与土混筑，呈长方形，方向195°，南北墙各长510米，东墙长333米，西墙长337米，周长1690米。北墙保存较好，墙基宽9—11米，残存最高处可达1.5米。北墙自东向西延伸320米后微折向西南。西墙处已辟为水田，城墙不存，但墙的基石尚在，残长314米，西墙南端转角处被柳树河冲走一部分。东墙和南墙保存较差，南墙现只存中部西端的一部分，残长124米，高约1米，其它部分被柳树河水泛滥冲走，不存痕迹。北墙中部有一缺口，似为原北门址，南门址不清。群众反映，古城内原有古井数口，现均被填实。

古城内已辟为耕地，地表上散布有瓦片、陶片等遗物。采集的有板瓦、筒瓦、檐头板瓦、瓦当、陶纺轮、陶器口沿等遗物。瓦当边缘有凸起的边框，中间有凸起的乳钉，乳钉外有一凸起的圆圈，圆圈与边框之间饰莲花纹、卷草纹等纹饰。瓦表面为素面，腹面饰布纹。板瓦头上饰指压纹。筒瓦为榫头式。檐头板瓦檐头一端饰有



图二十 鸡冠古城出土器物

1-4. 陶器口沿 5. 陶纺轮 6、8、11、14. 檐头板瓦纹饰 7. 陶器盖 9、10、12. 瓦当 13. 陶片
(1-5、7、9、10、12、13. 1/4, 6、8、11、14. 2/7)

* 1-11古城内出土。12-14建筑址出土。——

各种不同纹饰，多以两道斜线之间饰圆圈十字或八瓣花纹等。陶器以泥质灰陶为主，偶见夹砂红褐陶，多轮制，火候较高，器形基本为卷沿圆唇或重唇的盆罐之类。据群众介绍，以前曾从古城内取出上百件石臼，现在群众家里还有不少。指压纹板瓦、榫头式筒瓦、莲花纹瓦当是渤海遗迹中常见的典型文物，为古城断代提供了可靠的依据。此城是目前汪清县境内所发现的规模最大的一座渤海古城。

古城西约210米处有一建筑址。建筑址以围墙和建筑两部分组成。围墙系土筑，呈长方形，南北长65米，东西宽56米，方向205°。建筑址位于围墙内的中央，呈方形，边长13米，高出周围地面30—40厘米。建筑址地表上散布有很多指压纹板瓦、榫头式筒瓦、莲花纹瓦当、檐头板瓦、陶器残片等，与古城内采集的遗物相同，是与古城有密切联系的渤海建筑址。

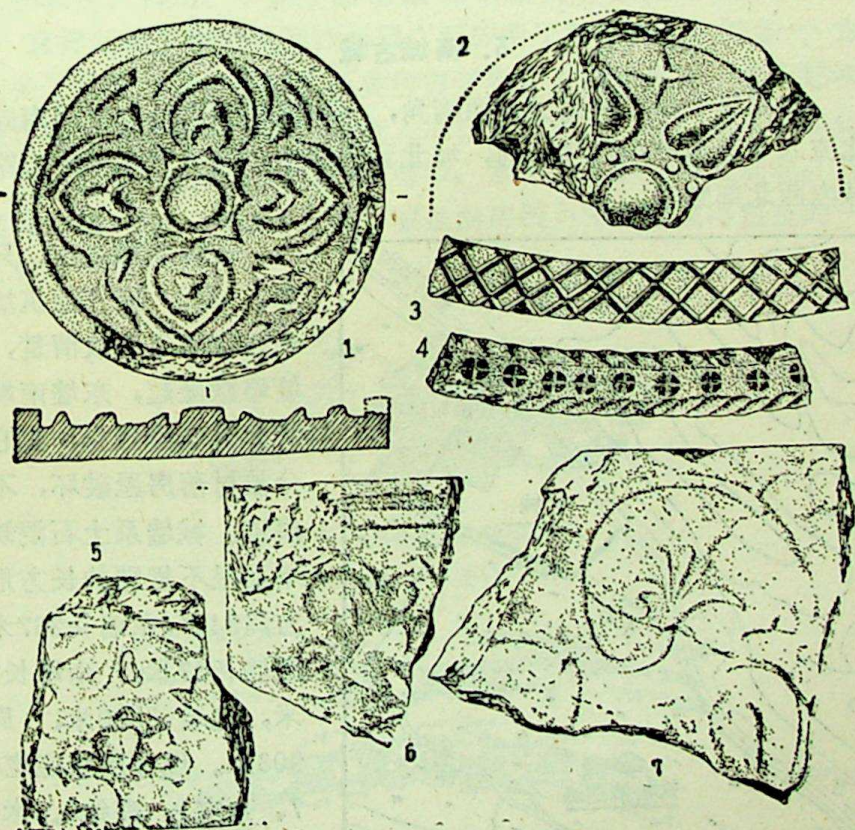
《渤海国志长编·卷十四·地理考》云：“辽志咸州下云，渤海置铜山郡，地在龙泉府南，地多山险，寇盗以为渊藪。愚疑此为渤海旧志之文，与后置之咸州无涉，铜山郡即铜州之别名也。据此，则铜州之所在或为渤海旧国之地，崇其体制，故列为独奏州。依此求之，或能得其仿佛欤”。中国历史地图集第五册渤海地图中把铜州定在上京之南。今汪清县汪清镇以北的蛤蟆塘乡、鸡冠乡、罗子沟乡、春阳乡等大部分地区和黑龙江省的一部分地区为铜州所辖范围。如上述考证无误，鸡冠古城恰正位于铜州的中心，规模又较大，从而为探讨铜州治府的位置提供了新的线索。

2. 河北古城

古城位于汪清镇东北2华里许汪清河右岸的河北村砖厂（现为汪清县公安局砖厂）。古城的南北为连绵起伏的山峦，东西为较开阔的汪清河冲积平原，城南侧紧依汪清至塔子沟林场公路。

古城遗址上已建有砖厂，地表上已不见城墙痕迹。在砖厂南端公路边台地上有建筑础石多块。从砖厂南端公路边取土形成的沟堑断面上观察，距地表20厘米下有厚约10厘米的砖瓦堆积，并有东西

长约8米的一层石块，是原城内的建筑遗址。断面上暴露遗物的范围东西长130米，似为古城的东西长度。断面下公路边有很多板瓦、筒瓦、檐头板瓦、瓦当、花纹砖等遗物。板瓦内面皆饰有布纹，表面为饰绳纹和素面两种。板瓦头上饰指压纹、筒瓦表面为素面，里面为布纹，瓦头一端有榫头，榫头上有一道或两道凹槽。檐头板瓦表面或绳纹，或素面，里面皆饰布纹。瓦头前缘饰有斜线方格纹或两条斜线压印纹之间加圆圈纹、十字纹等图案。瓦当饰莲花纹。古城内发现较多花纹砖，花纹可分两种，一为莲花纹，一为宝相花纹。榫头式筒瓦、指压纹板瓦、莲花纹瓦当是渤海典型遗物，此古



图二十一 河北古城出土遗物

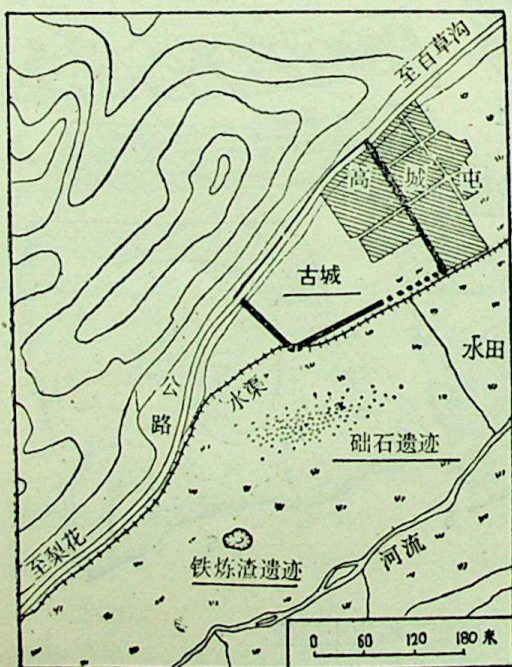
1、2. 瓦当 3、4. 檐头板瓦纹饰 5-7. 花纹砖
(1-4. 1/8, 5-7. 1/4)

城应是一座渤海古城。

渤海(公元698—926年)通往外部共有五条道。过往日本的道路称为“日本道”。“日本道”的路线前期是从“旧国”敦化出发,经中京显德府(今和龙西古城)、东京龙原府(今珲春八连城),到达通向日本海的港口。后期是从上京龙泉府(今黑龙江省宁安县渤海镇)出发经东京龙原府,到达日本海港口。汪清县为渤海“日本道”后期路线必经之地,沿途分布着很多渤海古城和建筑址。河北古城位于渤海“日本道”上,出土有在其它渤海遗址中不多见的花纹砖等珍贵遗物,说明该城在渤海时期具有重要作用。

3. 高城古城

古城位于仲坪乡高城村西南角,城东南200米处有自西南向东北流入嘎呀河的小百草沟河,城北紧依高山,高城至龙河的公路在城内西北部穿过。



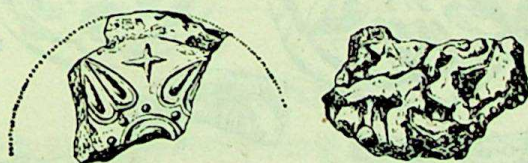
图二十二 高城古城附近遗迹分布图

古城北依高山,只在东、西、南三面筑墙,现在南墙还比较清楚,西墙略微隆起,东墙南端约90米也略微隆起,其它部分被村落房屋破坏,不存痕迹。城墙系土石混筑,平面呈不规则的长方形,方向 340° 。东墙长267米,西墙长87米,南墙长224米,北墙长330米,周长908米。现存南墙底宽5—7、顶宽1、高约0.5米。在古城南约70米处有很多建筑基石,西南约200米处又有东西16、南北24、高

约0.5米的椭圆形炼铁渣堆积。据群众反映，以前城墙比较清楚，城内城外发现古井多处，并有很多炼铁渣。

在城内采集到指压纹板瓦、榫头式筒瓦、莲花纹瓦当和瓦头上饰有各种图案的檐头板瓦等典型的渤海时期遗物，对古城的断代提供了可靠的证据。

《渤海国志长编卷十七、食货考》记载：“渤海中京显德府铁州，以产铁得名。位城其属县也。”《辽史食货志》记载：“神册初，平渤海，得广州，本渤海铁利府，改曰铁利州，地多铁。”渤海中京显德府铁州，以产铁而得名，铁州辖属的位城因盛产铁而有“位城之铁”的佳誉。在敦化、和龙、宁安等渤海遗址和墓葬中出土相当数量的铁器，直接反映了渤海时期铁器已广泛应用于军事和生产各个方面。关于铁州的具体位置，历史考古学界有不同的意见，有人把铁州定在和龙县的獐项古城，也有人定在朝鲜茂山一带，或定在敦化南。截止目前，已查明的渤海古城中，发现成堆炼铁渣遗迹的，只有高城古城一处，因此，高城古城是渤海历史考古中值得重视的一座古城。



图二十三 高城古城采集遗物

1. 瓦当 2. 铁练渣(均1/4)



图二十四 檐头板瓦缘部拓片

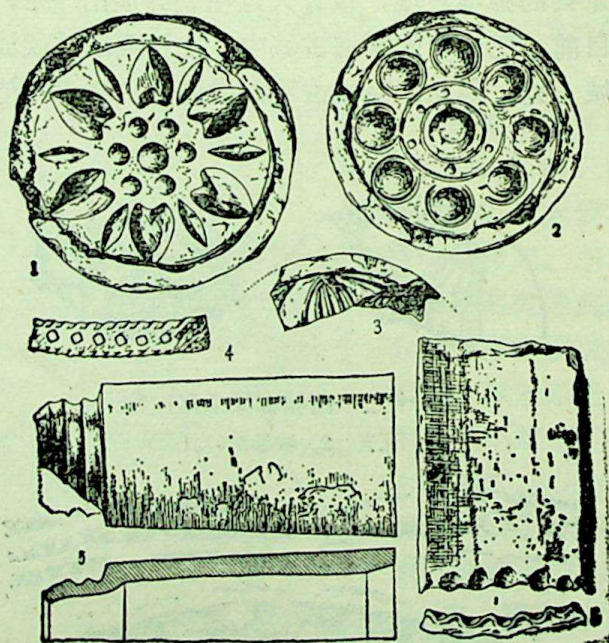
(高城古城出土)均1/3

4. 龙泉坪古城

古城位于新兴乡龙泉坪小学东400米的平地上。古城北面紧靠汪清至珲春的公路，路北有驻军部队。城南有新兴河沿山势自东向西流入嘎呀河。

古城西、南、北三面城墙明显可见，东墙略微隆起。城墙系土石混筑，城呈近方形，方向 210° 。东、西墙各长70米，南北墙各长约62米，周长265米，现存墙基底宽3—5米，顶宽1米，残高不等，最高处可达1米，门址不清。城内有隆起的土石堆，是原来的建筑遗址。

城内外已辟为耕地，在地表上，尤其在群众整地捡出的石堆中有许多筒瓦、瓦当和红、灰色布纹板瓦等遗物。采集的有指压纹板



图二十五 龙泉坪古城采集遗物

1-3. 瓦当 4. 檐头瓦纹饰 5. 筒瓦 6. 板瓦
(1-4. $1/4$, 5, 6. $1/8$)

瓦、榫头式筒瓦、莲花纹瓦当等典型渤海时期的遗物。龙泉坪古城是渤海“日本道”上的一个古城。

5. 石城古城

古城位于春阳乡石城村西北1华里许黄泥河沟口北1华里的山间小平地上。东、西、北三面环山，南为开阔平地。城南2华里许有八道河自西北向东南流去，沟口前有公路，公路与八道河之间有牡图铁路通过。

城墙系石块垒砌，石城因此而得名。城呈长方形，方向345°，东西约134米，南北约180米，周长628米，门址不清。古城内外均辟为耕地，城墙已不明显，南北墙微隆起，东墙断断续续地鼓起，还能看出原来的位置，西墙已夷平，不易辨认，只能根据南北墙的转角来推断。

城内散布有指压纹板瓦、榫头式筒瓦、莲花纹瓦当、陶片等遗物。有些地方散布的比较密集，可能是城中的建筑遗址。此城系渤海古城，位于渤海“日东道”上，在渤海与日本的交往中曾起重要作用。

6 牡丹川古城

古城位于仲安乡牡丹川村东700米小学校南50—60米的牡丹川河左岸台地上。南北均为起伏的山峦，东西为狭长的小平地。

古城遗址已辟为耕地，城垣无存，只留断断续续不连接的略微凸起的城垣痕迹，城墙垒石已全被清除，运至城南牡丹川河北岸上。据群众反映，以前这里城墙比较清楚，以土石混筑，东西约百米，南北约百米。几年前开始，为耕种方便，把地里大量石块捡到地边。现在地表上散布遗物的范围大致与这个范围相吻合，似为每边长约100米的小型城址。

城内地表，尤其在群众捡出的石堆中有许多板瓦、筒瓦、瓦当、陶片等遗物。瓦表面均为素面，里面饰布纹，板瓦侧缘以指压纹居多，筒瓦为榫头式，瓦当上主要饰莲花纹。牡丹川古城当是渤

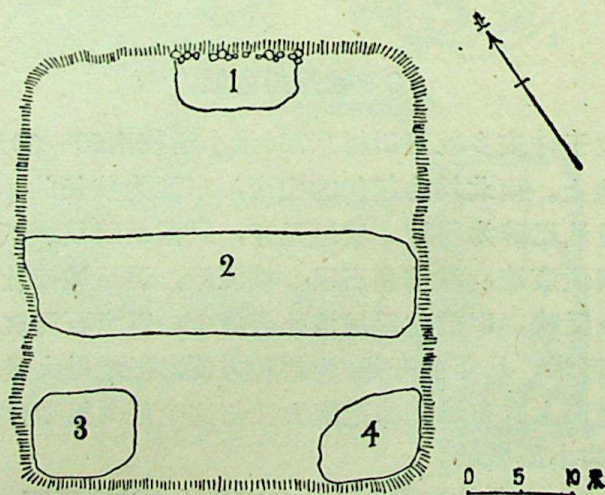
海古城无疑。

第二节 建筑址

1. 影壁建筑址

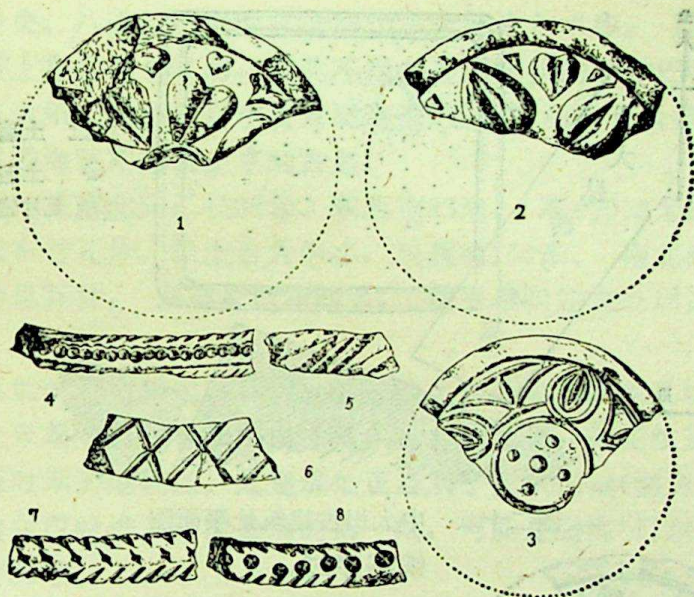
建筑址位于鸡冠乡影壁村东南约1.5华里的平地上。建筑址南有小山岗，山北坡上有落叶松林，北约300米处南清河自东南向西北流入鸡冠河，紧依南清河西岸有去公家店的公路，并有一处古墓群。

建筑址已辟为耕地，地面上残存有比周围高出约0.30米的土台。土台南北约46米，东西约36米，方向215°。在这小土台上散布很多瓦片、瓦当、陶片等遗物。土台上有四处建筑基，第一建筑基位于北部中间，长13、宽6米，北边有一排石块垒砌的痕迹，似一出入门址。第二建筑基位于土台中间，长36米，宽10米，是一朝北座南的长方形房屋。第三、第四建筑基位于南部东西角上，各长约10米，宽约7米。这四个建筑基址的土色呈灰色，上面有特别密集



1~4. 建筑基

图二十六 影壁古建筑址平面图



图二十七 影壁古建筑址采集器物

1-3. 瓦当 4-8. 檐头板瓦纹饰(均1/4)

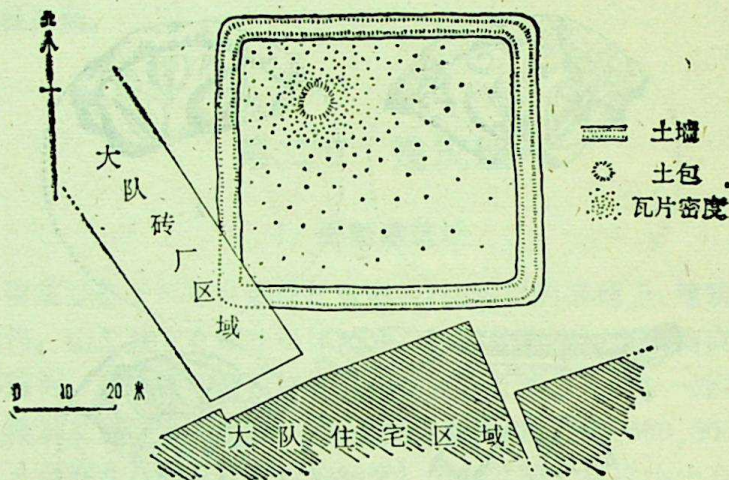
的瓦片堆积。土台四周零星散布有瓦片和陶片，似因常年耕地遂使土台上的遗物逐年扩散的缘故。

建筑址上遗物丰富。主要是指压纹板瓦、榫头式筒瓦、莲花纹瓦当、檐头瓦、陶片等遗物。檐头瓦前端侧面饰有“×”纹、斜线划纹、圆圈纹、圆圈纹内加十字形纹，“卐”形纹等各种不同图案。陶片的陶质以泥质灰陶，泥质灰褐陶为主，有折沿和卷沿两种，口沿上皆留有轮制痕。从采集的遗物看，是渤海时期建筑址。

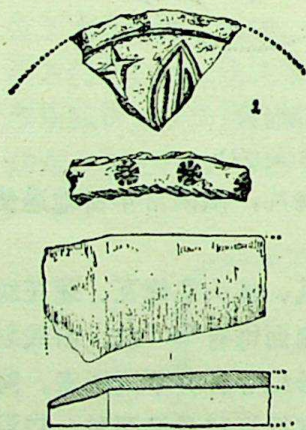
此建筑址的结构比较特殊，布局有序，从地面上的痕迹看，似为一座回廊式建筑，有待经过发掘后进一步弄清。

2. 中大川建筑址

建筑址位于春阳乡中大川村西北角小学校后约50米处，正当八道河子右岸台地上，对岸是几十米高的石砬子，遗址南紧依新建砖厂，建筑址围墙的西南角已被砖厂破坏。建筑址迤西不远处有牡图



图二十八 中大川古建筑址平面图
铁路穿过。



图二十九 中大川古
建筑采集器物

1. 瓦当 2. 檐头板
瓦纹饰 3. 筒瓦
(1、2. 1/4, 3. 1/8)

建筑址以围墙和建筑两部分组成。围墙系石块垒砌，平面近方形，方向 360° 。东西58米，南北63米，底宽3—5米，高0.3米，围长242米。在围墙中央偏西北，有一凸起的大土包，高0.5—1米，其上密布着瓦片、瓦当等遗物，是原建筑位置。

瓦分为板瓦、筒瓦、檐头瓦、瓦当几种。板瓦头上饰指压纹。筒瓦有两种，一种是榫头式，一种是无榫头，前端窄薄，后端厚重。檐头瓦前端侧面饰有放射纹状、十字纹、圆圈纹等图案。瓦当上饰莲花纹。中大川建筑址位于渤海

“日本道”的交通线上，可能是渤海“日本道”上的一个驿站。

3. 红云建筑址

建筑址位于春阳乡红云村(旧称高丽村)北1华里春阳水库西北

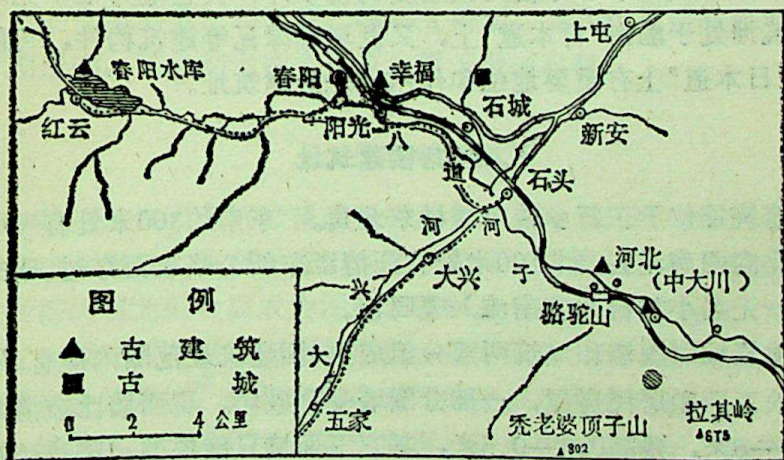
的台地中央。八道河子从建筑址南20多米处流入水库。遗址北100米小山岗上有新建乡林场，西北不远是连绵起伏的哈尔巴岭余脉，其间有从春阳去黑龙江省宁安县渤海镇的通道(现在是公路)。这条通路即是渤海时期通往上京的古道。

建筑址呈南北向，长38米、东西宽23米、高约0.5米的土包，土包上密布着瓦片。以土台为中心，东西约150米、南北约90米的范围内少见瓦片，而陶片散布较多，似乎表明建筑址周边还有村落址。

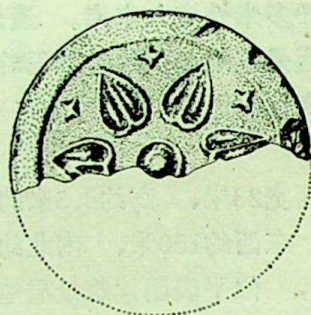
建筑址已辟为耕地。从群众整地捡出的石堆中发现几块础石。建筑址上采集的遗物有指压纹板瓦、棒头式筒瓦、莲花纹瓦当等，当是渤海时期的建筑址。此建筑址正当从宁安东京城(渤海上京)出发越过哈尔巴岭进入汪清县境的第一站，可能是渤海“日东道”上的一个重要驿站。

4. 幸福建筑址

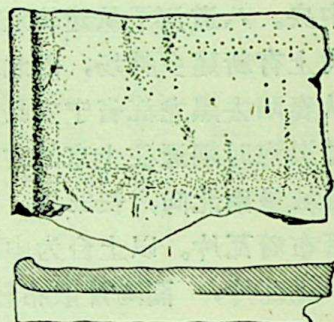
建筑址位于春阳乡幸福村西，正当牛圈河流入八道河子的台地上。南400米许有小城子村，小城子村与幸福村之间有牡图铁路通过。建筑址的南北为起伏的高山，东西为狭长的平地。



图三十 幸福古建筑址地理位置图



瓦3 1:4



瓦瓦 1:6

图 三十一 幸福古建筑址采集器物

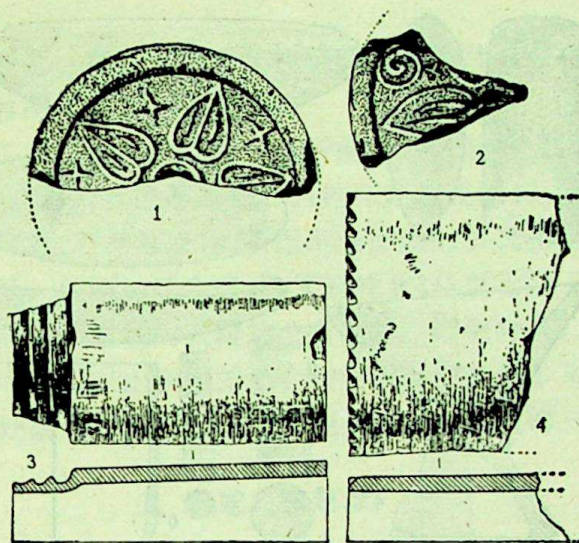
建筑址上面已于1960年开始建住房，原建筑址无痕迹。从村内社员挖房基的断面看，在地表20厘米下有厚15—20厘米的砖瓦堆积。在村西部东西长110米、南北宽80米的范围内，还散布有砖、瓦等遗物，是否为原建筑址的范围尚不能确定。

在群众挖房基的地方采集到指压纹板瓦、榫头式筒瓦、莲花纹瓦当等渤海时期的遗物。还采集到一种板瓦，表面为素面，里面饰布纹，瓦头向上翻，形成一条凸起的棱。这种板瓦多与指压纹板瓦，莲花纹瓦当等渤海时期典型遗物同出，使我们对渤海的瓦类增加了新的认识。在建筑址上发现一件釉绿筒瓦。釉绿筒瓦除在渤海的上京、中京、东宫等较大城址发现较多外，其它地方很少见。幸福建筑址处于渤海“日本道”上，又发现釉绿瓦等建筑构件，可能是当时“日本道”上有重要地位和作用的一处建筑址。

5. 转角楼建筑址

建筑址位于东新乡转角楼村东北角。东南约300米处有嘎呀河自东北向西南流去，北100米处有汪清至东新公路东西穿过，南50米处有一无名小河自北向南流入嘎呀河。

建筑址以围墙和建筑两部分组成。因建筑址范围内建有农机站，铁工厂和居民房屋，一部分围墙受到破坏。现西墙比较清楚，底宽5—6米，残高0.3—0.5米，其它三面墙只能根据一些残迹辨认其轮廓。城墙系石块垒砌，呈方形，方向345°，每边长65米，周长



图三十二 转角楼建筑址采集遗物

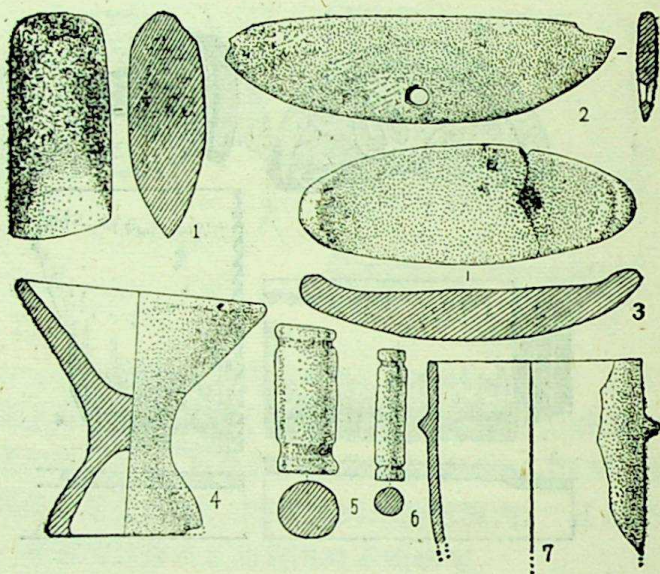
1、2. 瓦当(1/4) 3. 筒瓦 4. 板瓦(1/8)

260米。1979年调查时，在围墙内中央偏西南处有四块础石，成方形排列，间隔10米左右。据群众反映，在这周围也曾挖出几块础石。根据上述情况，可知在围墙中央有一建筑。现在地表上散布有许多板瓦、筒瓦、瓦当等遗物。1979年春调查时征集到群众平地时挖出的完整的指压纹板瓦、榫头式筒瓦、莲花纹瓦当等典型的渤海时期遗物，可以判定这个建筑址属于渤海时期。

6. 天桥岭建筑址

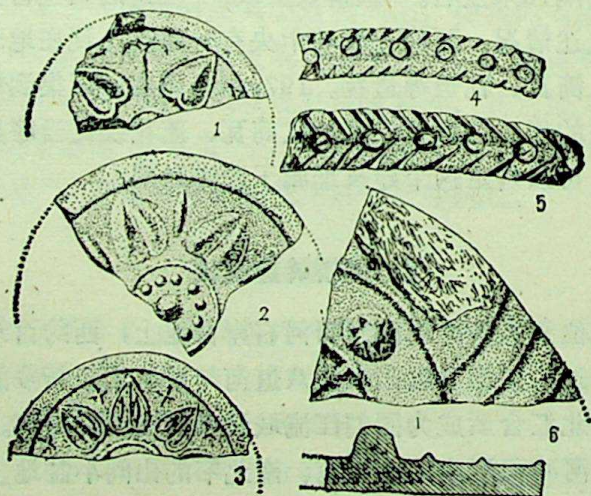
建筑址位于天桥岭镇南嘎呀河右岸台地上，西约百米处有牡图铁路南北穿过。发源于春阳乡的八道河与发源于东新乡的响水河，在天桥岭镇北汇合后成为图们江流域最大的支流嘎呀河。天桥岭镇附近由嘎呀河冲积形成的东西宽、南北窄的山间小盆地上，分布着原始社会的遗址、墓葬和渤海时期的建筑址等古代遗迹。

建筑址上已建有森工局变电所，遗址已破坏殆尽，痕迹无存，只在地表及变电所围墙边堆积中，可以检出指压纹板瓦、饰有各种



图三十三 天桥岭变电所下层出土器物


1. 石斧 2. 石刀 3. 石磨盘 4. 陶豆 5、6. 网坠 7. 陶罐
(1、2、4. 1/4, 3. 1/8, 5、6. 1/2, 7. 1/12)



图三十四 天桥岭变电所上层采集器物

- 1—3. 瓦当(1/4) 4、5. 檐头瓦纹饰(1/3) 6. 建筑饰件(1/6)

发现的檐头瓦、榫头式筒瓦、莲花纹瓦当等渤海时期的遗物，以及



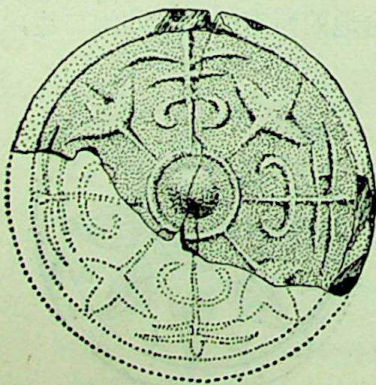
图三十六 骆驼山古建筑址采集遗物拓片

1—3. 檐头板瓦纹饰 4. 瓦当(均1/2)

提供了可靠的依据。这种在山麓用人工平整出台地后修建筑物，离建筑物不远处又有一小房屋的特点与其它平原上的建筑址形制有别，似为寺庙建筑址，尚有待于进一步考察研究。

8. 新田建筑址

建筑址位于百草沟乡新田村东南1华里许山脚下的小平台上。东约1华里许有嘎呀河顺山麓自北向南流去，百草沟至棉田间的公路顺河岸南北穿行。



图三十七 新田古建筑址
采集瓦当(2/7)

建筑址修在山脚下用人工平整的东西约33米，南北约35米的椭圆形台地中头。现在台地上有现代坟几座，原建筑痕迹已不甚清楚，只在地表上散布有许多瓦、瓦当、砖等遗物。在台地北部边缘，还能见到台地下坡处用石块垒砌的整齐边缘。平地西约5米处有一人工修筑的长宽各约10米的小平台。现在这一台地上建有村烈士纪念碑，地表

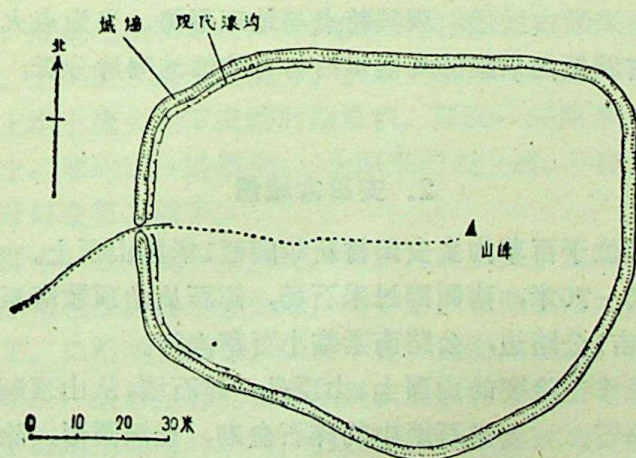
上密布着修碑时挖出的砖块瓦片。当地居民称此地为庙台。

建筑址上的遗物主要是板瓦、筒瓦、瓦当、砖等几种。板瓦头上饰指压纹，筒瓦为榫头式。瓦当两种，一种为莲花纹瓦当，一种为饰卷草纹瓦当。砖的一面为素面，一面饰绳纹，形制有长方形和方形两种。另外还有两件釉绿筒瓦和板瓦残片。釉绿瓦在汪清县境内极少见，幸福建筑址发现一件筒瓦，在这里发现了二件。指压纹板瓦、榫头式筒瓦、莲花纹瓦当、均为渤海时期的典型器物。新田建筑址与骆驼山建筑址，从位置的选择到布局结构极为相似，均在山脚下用人工平整出台地，中央修建筑物，不远处又有一附属小建筑址，又发现较多的砖，与地上的建筑址不同，似为一处寺庙建筑址。

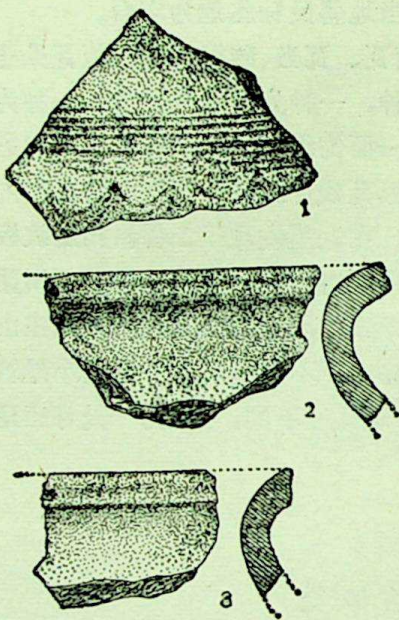
第三节 古城堡

1. 兴隆古城堡

古城堡位于仲安乡兴隆村东南3华里的山顶上。西1华里许有汪清至延吉的公路顺山坡绕行，以山峦为界，北是仲安乡，南为百草沟乡。



图三十八 兴隆古城堡平面图



图三十九 兴隆古城堡
采集陶片(1/2)

古城堡城墙绕山顶一周，为土石混筑，呈椭圆形。城墙底宽约5米，顶宽约1米，残高0.5—1米不等，周长352米。城堡内山顶及南坡上有几处建筑址痕迹，地表上散布有零星的泥质灰陶片。

采集的遗物有陶器口沿四件，饰有纹饰的陶片一件。口沿均经轮制，泥质灰陶，卷沿、口沿唇部有一道凹弦纹，似重唇状。陶片为泥质灰陶，饰有三道波浪状纹饰。

古城堡修筑在地势高敞的山顶上。望南，百草沟平原及四周山峰一目了然；望北，仲安、西崴子的平川山脉尽收眼底，位置十分重要。《吉林汪清百草沟遗址发掘简报》一文中将这一城堡定为守望古城堡。当地群众中广泛流传：古代高山顶上修了很多瞭望台，发生战争或出现紧急情况就在山顶放火，以烟火为报警信号，传递情报。兴隆古城堡，观其特点与地理形势，当为点火为号的烽火台。从古城堡内采集的陶器口沿与有纹饰的陶片分析，似为渤海时期。

2. 安田古城堡

古城堡位于百草沟乡安田村新华闾西1华里山顶上。此山山势陡峭，高60—70米，南侧辟过采石场，碎石从山顶散落至山脚下的汪(清)延(吉)公路边，公路南紧临小百草沟河。

古城堡修在险要的山顶上。山顶是一碎石塘，从山顶顺山坡往下几十米为碎石。城墙用石塘中的碎石垒砌，呈椭圆形，除北墙一段保存较好外，其它部分都有不同程度地倒塌，唯墙基底部垒石还清

整。城墙顶宽1.5—2米，残高不等，最高处可达1.4米，周长64米。

古城堡内无遗物。1953年，吉林省博物馆发掘百草沟遗址时调查过此城堡，并在新华屯内发现了一座渤海古城(此城现已完全破坏，痕迹无存，城内采集的遗物现收藏在延边博物馆)，将古城堡的年代定在渤海时期。此城堡建在地势险要的山顶，站在城堡张望东、西、南方向，一切景象可尽览无余，高城渤海古城也清晰可见。此城堡与兴隆古城堡一样起守望作用。

第四节 墓 葬

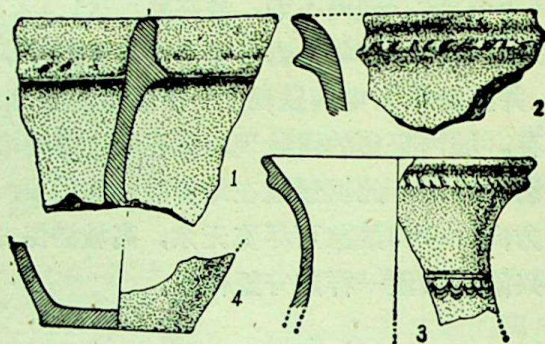
影壁墓群

墓群位于鸡冠乡影壁村东南2华里通往公家店村的公路边山麓。紧依公路的南侧为南清河，自东南向西北流入鸡冠河，北依连绵起伏的高山。

墓群是在修公路取土时被暴露的。从取土的断面上看，墓群绵延的范围较长，沿公路约80米的断面上暴露的墓葬有十多座。形制有两种，一种为土坑竖穴封土墓；一种为石圪封土墓。石圪用小石块垒砌一、二层，墓圪较浅。石圪封土墓一般都经过火葬，石圪内留有木炭、红烧土块和厚约7—10厘米的灰烬，灰烬内夹有被烧的人骨碎片。土坑竖穴墓未经火葬。从取土断面观察到的地层看，第一层为山上水土流失冲下来的后期堆积，厚30—50厘米不等，第二层为黑色土，厚约10—20厘米，为原来的表土层，第三层为黄砂土，墓葬开口在第二层下。

在墓群中只采集到一些陶片。陶质为泥质夹少量的细砂，红褐色居多，黑褐色少。器形多为罐，均手制，器壁较薄，少量的口沿经慢轮加工。口沿均为敞口，口沿下有一道附加堆纹，有些在堆纹上饰斜压印纹，腹部上有些饰有三道波浪状纹饰。

影壁墓群采集的陶片，有明显的自身特点。陶质以泥质加细砂，陶器口沿上皆饰有一圈附加堆纹，堆纹上又饰斜压印纹，不同



图四十 影壁墓群出土陶片

(1—3. 陶器口沿 4. 陶器底)

1、2. 1/2 3. 1/6 4. 1/3)

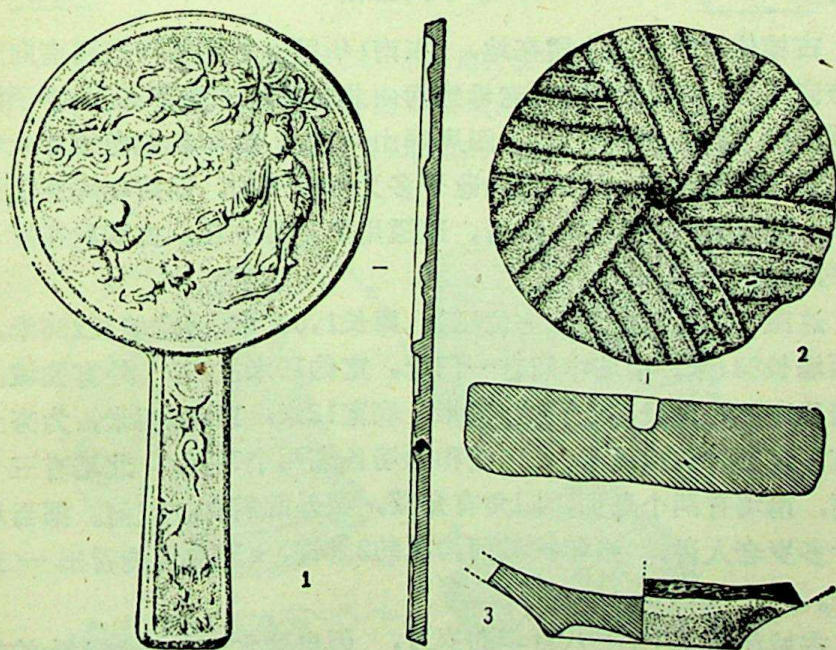
于百草沟遗址、罗子沟遗址等延边原始社会遗址的夹砂陶，不见器壁厚重，腹部有柱状、瘤状、乳状等耳的筒形罐、瓮等器物，与原始社会遗址中的文化内涵迥然有别。1979年至1981年，吉林省文物工作队、吉林市博物馆等单位发掘吉林杨屯大海猛遗址时，在第三期文化中的墓葬中出土数量甚多的附加锯齿纹带饰的长身罐。这种陶器的口沿纹饰与影壁墓葬采集的陶器口沿纹饰很相似，只是陶色上有一些区别。杨屯大海猛陶器陶色，主要以黑褐色居多，红褐色少见，而影壁的陶器以红褐色居多，黑褐色少见，时间上显出比杨屯稍早一些。杨屯墓葬的年代，根据C¹⁴测定距今1505年±70年，树轮校正年代为公元510年，79M17出土一枚“开元通宝”，推定上限为隋末唐初，下限为唐中叶，属粟末靺鞨文化遗存。影壁墓群似为隋到唐初的靺鞨文化遗存。在延边地区以前曾零星地发现过这种特征的陶片，但还没被全面认识。影壁墓群的发现，是加深认识这一文化面貌的新开端。

第四章 辽金遗存

第一节 遗址、古城

1. 富岩遗址

遗址位于百草沟乡平原的南部，富岩村东南300米处的水田地里。它的南面约500米处，有嘎呀河自西北向东南流过，东面和北



图四十一 富岩遗址出土器物

1. 铜镜(1/2), 2. 石磨(1/8), 3. 瓷器(1/3)

面均有高山耸立。

据当地老人讲，该遗址原来没有城墙，但有许多旧房基。几年前，旱田改水田，用推土机平整过，现已看不出原址的痕迹。该村一社员在水田耕地时，在距地表30厘米深的地方掘出一面铜镜、两枚“崇宁通宝”铜钱、一扇石磨和铜片、瓷碗残片等。

铜镜为圆形带柄仙人镜，和黑龙江省阿城县白城遗址出土的金代铜镜相似。铜锅残片厚重，类似辽金时期六耳深腹铜铁锅。石磨一扇，沟纹疏浅，直径为33厘米，厚8.5厘米。瓷碗残片厚重粗糙，碗底里涂一层白中带灰绿色的瓷釉，外壁没有涂釉，呈红褐色，类似细沙陶，坚硬，火候很高，无纹饰。

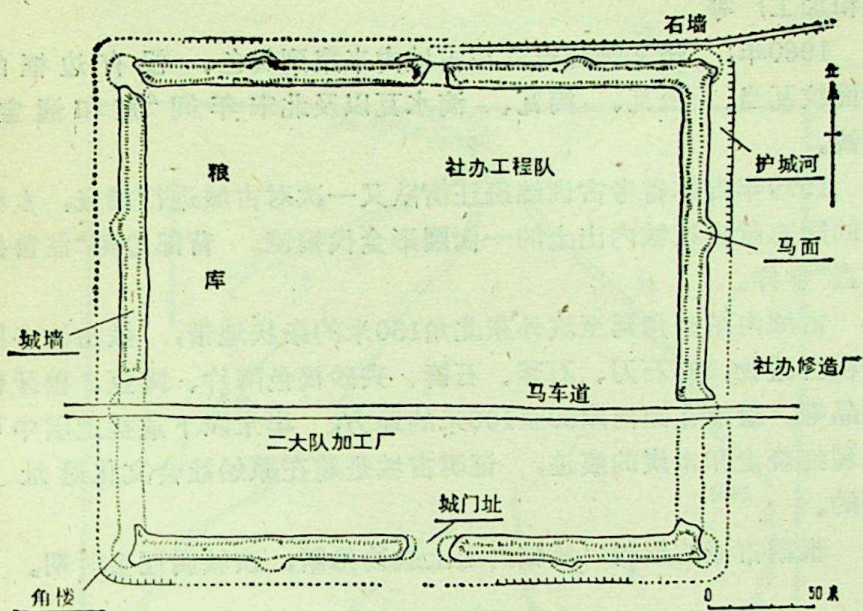
根据遗物和出土的北宋“崇宁通宝”铜钱来分析，富岩遗址应属金代。

2. 罗子沟古城

古城位于罗子沟乡所在地，东南1华里许有绥芬河自西南向东北方向流过，东北5华里有老母猪河由北向南流入绥芬河。罗子沟为绥芬河上游的冲积平原，四周群山怀抱，百年前叫做绥芬大甸子，后又简称绥芬，因该地山砬子多又称砬子沟，以后朝鲜族逐渐迁入，朝鲜语“砬”和“罗”同音，遂通用罗子沟一名。古城就在罗子沟平原的东北。

这座古城呈长方形，方位正南，周长1,060米。南北墙长286米，东西墙长244米。南墙中间有一门址，宽约10米左右，外有瓮城。城墙残高不等，最高处可达4.8米，底宽12米，顶宽约1米，为夯土板筑，夯层10—12厘米。东墙和西墙各有两个马面，北墙有三个马面，南墙有两个马面，四角有角楼，城外四周有护城河。据当地七十多岁老人讲，当年护城河沟深约2米许，现在只能看出一些痕迹。

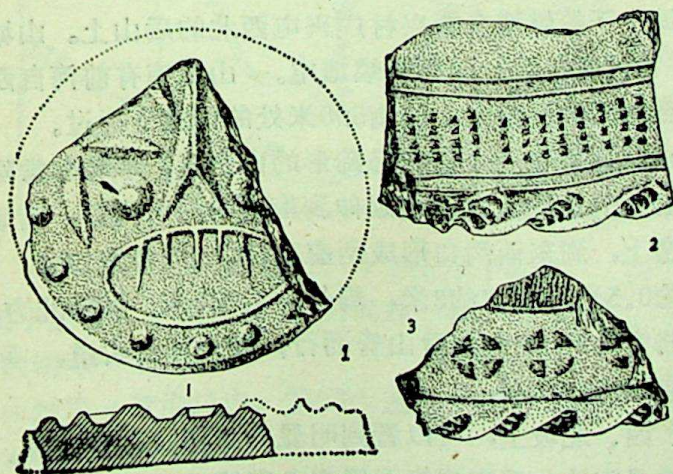
古城经历了七、八百年的岁月，因自然水土流失和人为的损害，已破坏得相当严重。东墙南段已不见，西墙南段已毁，南墙两个马面被挖掘所剩无几，除东北角楼址尚存外，其它部分均看不清



图四十二 罗子沟古城平面图

楚。北墙因乡粮库在墙外修筑了围墙，所以保存较完好。

现在城内有一条东西向10米宽的公路，还有乡粮库、乡办工程



图四十三 罗子沟古城出土遗物

1. 瓦当 2、3. 滴水瓦(均1/4)

队和加工厂等。

1960年，州文物普查队在古城内采集到灰色、没有边框的兽面纹瓦当、板瓦、筒瓦、滴水瓦以及北宋年间“宣和通宝”铜钱。

1979年吉林省考古训练班汪清队又一次对古城进行调查，乡粮库的同志献出该城内出土的一面圆形金代铜镜。背部边刻“洺鲁抹官直”字样。

古城内东南角延至城外东北角150米的条状地带，散布许多原始社会遗物，有石刀、石斧、石锛、夹砂褐色陶片、陶豆、兽牙装饰品等。遗址在距河岸50至100米的地方，半米以下或扰土层中可发现红烧土和木炭的痕迹，证明古城是建在原始社会文化遗址上面的。

根据古城的形制以及城内出土遗物推断，该城属辽金时期。

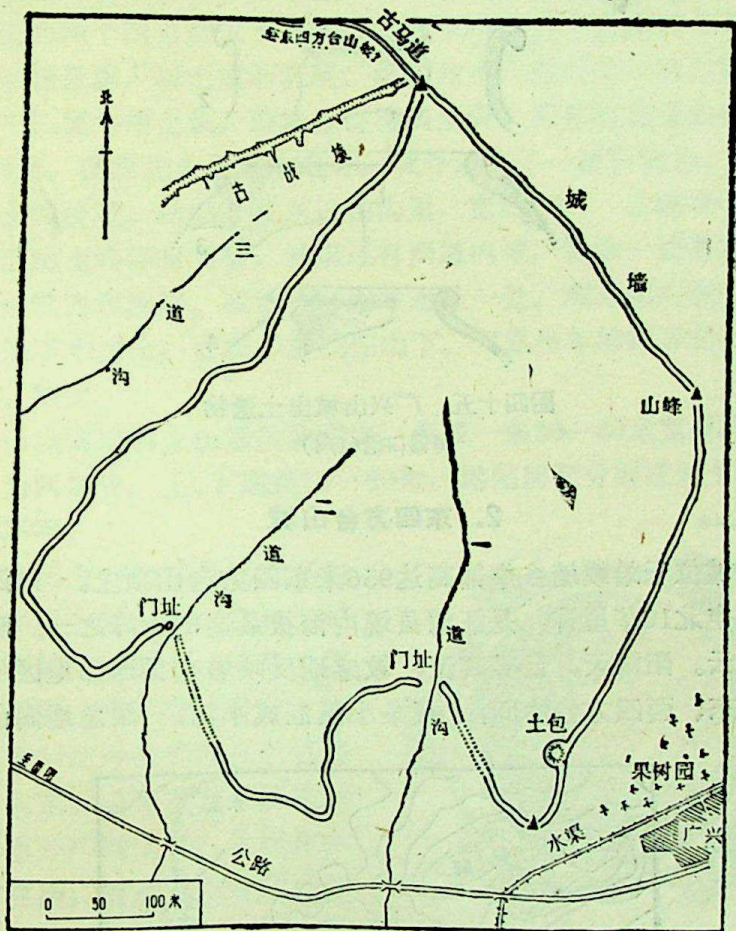
第二节 山城

1. 广兴山城

广兴山城位于蛤蟆塘乡新兴村广兴屯西北的后山上。山城东南2华里许为乡和村所在地，现称蛤蟆塘屯。山城南有前河自西向东流去，汪清至西阳的公路在山城南500米处的山麓下通过。

该城依山势修筑在一个近似马蹄形的山峦上，形势非常险要。东西北三墙沿山脊起伏，东西墙延伸到南边的两个沟口，南墙横跨在中间的山峦上，到东西沟口形成两座南门，门各宽17米。墙为土筑，残高约0.5米，顶宽约2米，周长为2,288米。城西北方，一条经人工整修宽约3米的土道沿山脊而行，群众称为古道，可通往10华里外的东四方台山城。

城内东、西、北坡上，可以看到明显的阶梯式建筑遗址。地面上散布较多的是陶片，采集到素面黑褐色陶罐残片，陶罐为圆唇卷沿，肩部饰四个钮状器耳，平底，具有辽金器物特点。还采集到北

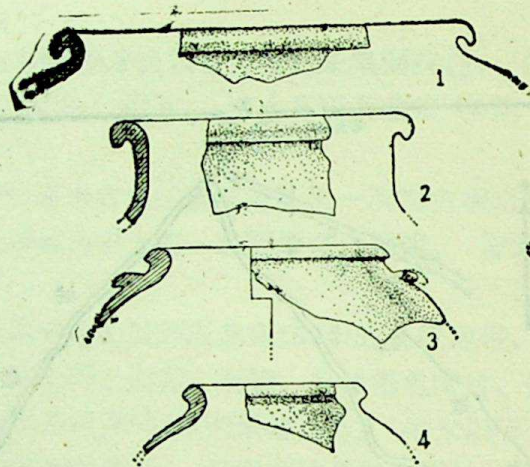


图四十四 厂兴山城平面图

宋“崇宁重宝”、“天圣通宝”铜钱各一枚。山城附近，当地群众还拾得金代铜印一方。

山城第一道沟口内，发现少量的夹砂红褐陶片，应是原始社会遗物。

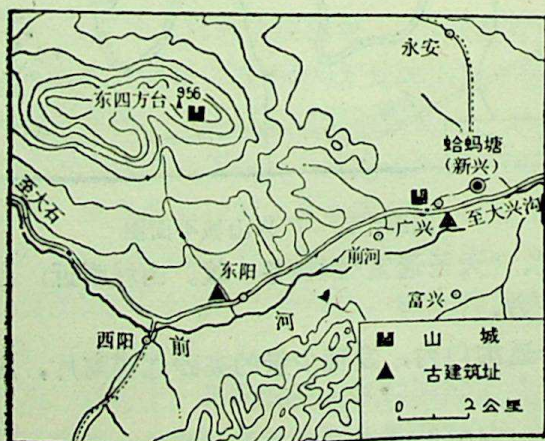
从山城的形制特点以及采集到的陶片、宋代铜钱、金代铜印等物推断该城当是辽金时期的山城。



图四十五 广兴山城出土遗物
陶器口沿(1/4)

2. 东四方台山城

山城位于蛤蟆塘乡中部高达956米东四方台山顶上。东四方台在东阳屯北10华里许，是汪清县境内海拔最高的山峰之一。晴日，山顶无云。阳雨天，云雾凝聚，敏感地反映着全县西部地区气象的征候。东、西四方台中间，数条小溪汇成小河，湍急地向山下流



图四十六 东四方台山城地理位置图

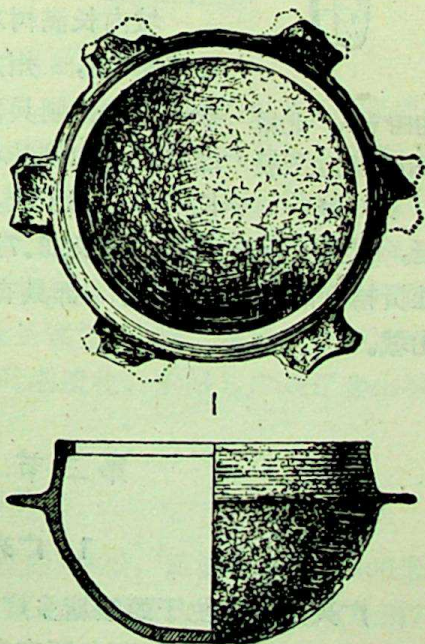
去，至东阳屯西南1华里处汇入前河。

东四方台山顶有10余华里广阔平坦地带，呈不规则四边形，因其相近的两个四方台位于东部，故名东四方台。山城依山顶陡峭地带和边缘悬崖，以土或石筑墙，除东北角一段几百米的山砬子外，其余十几里均用土筑，西墙修得特别坚固。现存墙底宽约15米，顶宽约3米。在西北角平坦的地方，城外还挖了一道护城沟，一直延伸至山坡陡处。城门开在东边山沟里，宽约5米。山城每一个转角点与凸出点均修有角楼。城里还有两道内城，其中一处是建筑址，周围修筑方形围墙。城里还有古井遗址一处。现在城内遍生树木，凹处地下水涌出，汇成小溪流往山下。可见当年的四方台山城相当坚固、险要。

山城南部因火山爆发而塌陷，形成一条30—40米宽深沟，使山城分为两部分，上、下高差70—80米，塌陷部又分裂成若干大板块，断续不平。

东四方台山城是汪清境内山城中最大的一座。它处在陡峭、高峻的山顶上，地理位置十分重要。可以据险自守，又可以控制前河和后河几十里范围。向东沿山脊古道可通往10多华里外广兴山城，从西侧山麓下往南，能到东阳屯西辽金建筑址。

1975年，西阳村小学在山城内掘出一个金代六耳铁锅，现藏于延边博物馆。另外，东四方台曾出土过“大定通宝”“开元通宝”、“天显通宝”等宋代铜钱。根据山城形制、出土器物，以及与广兴辽金山城、东



图四十七 东四方台山城出土铁锅(1/10)

阳辽金建筑址的联系来看，东四方台山城应是辽金时期的山城。

据考证，该山城与东阳屯西辽金建筑址在元代曾继续沿用，称东洋州，是元代从峻吉(今敦化)至开元(今黑龙江省东宁县大城子古城)路线上一个重要驿站。

3. 北城子山城



山城位于东新乡新华村北城子屯东北250米的北山坡上。山城西部和北部有天桥岭至张家店的森林铁路，桦皮甸子河由北绕山麓向西南流去。

山城呈不规则的五边形，周长375米，东侧不远断崖处，有护城墙一道，形势险要，似戍堡。城墙与护城墙均为土筑，城墙底宽4—5米，顶宽1米，高0.5—1.5米。护城墙底宽3—4米，上宽0.5—1米，长190米。

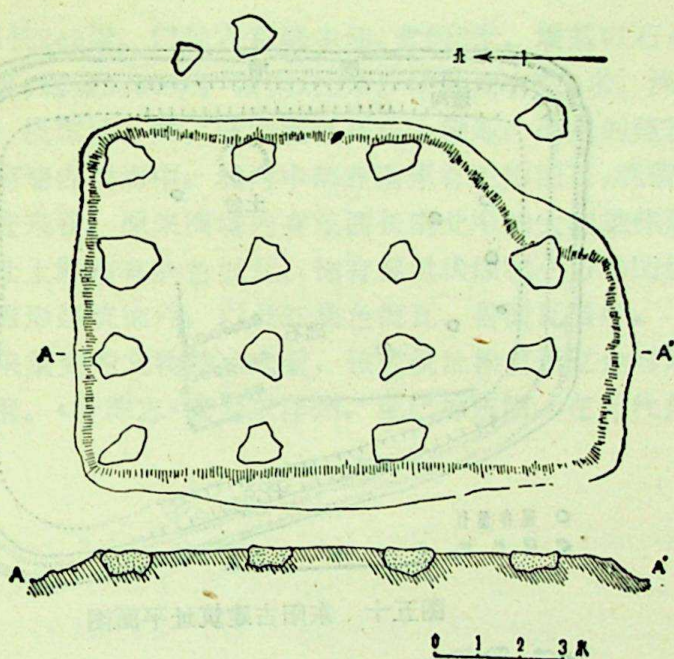
城内长满树木，落叶堆积厚，不易辨认遗物。1983年5月，州文物普查队在北城子屯征集一件山城出土的铁制兵器三股叉，有的社员还在城内捡到过二股叉和柳叶状铁箭头等遗物。三股叉中间叉较长，锋部为矛状，两侧叉为凿状，通体扁平，有铤，铤部往下渐窄薄，通长23.7厘米，宽4.6厘米。从这件兵器和社员拾到的其他遗物看，都具有辽金时期的特征，该城当为辽金山城。

图四十八 北城子山城出土三股叉(1/4)

第三节 建筑址

1. 广兴建筑址

广兴建筑址位于蛤蟆塘乡广兴屯南250米的水田地里。遗址南400米处有前河在山脚下自西向东流过，该建筑址西北1华里许，即是广兴屯后山辽金山城。



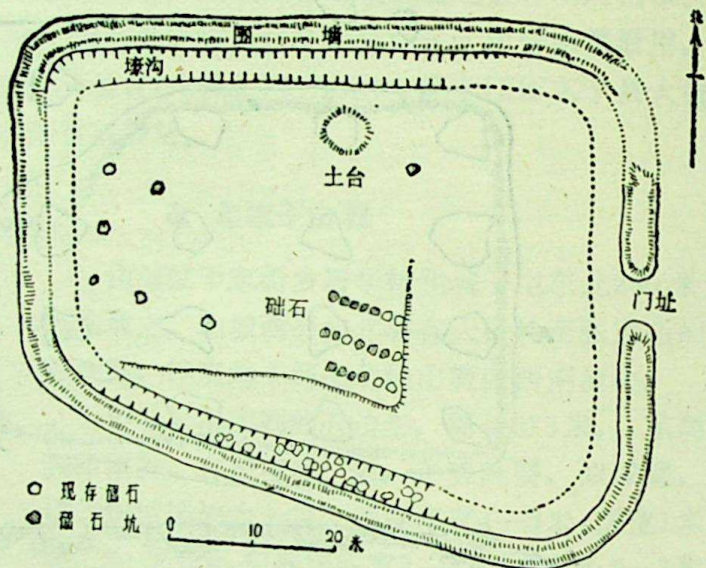
图四十九 广兴十六块础石平面图

在遗址内有15块排列有序的础石，东南角一块被移动不在原位，西南角一块础石已不存在，东第一排第二础石前有一块大础石和小石头。据现在的迹象看，这里础石排列原是四行，每行四块，础石间距2米左右。据当地群众介绍，该建筑址原有不少玄武岩石臼。在水田地田埂上，现在还能见到无指压纹的板瓦和不带榫头的筒瓦。在广兴村北部，还曾采集到“天圣通宝”一枚。该建筑址距广兴村后山辽金山城很近，又采集辽金时期遗物，应是与广兴辽金山城同期建筑址。

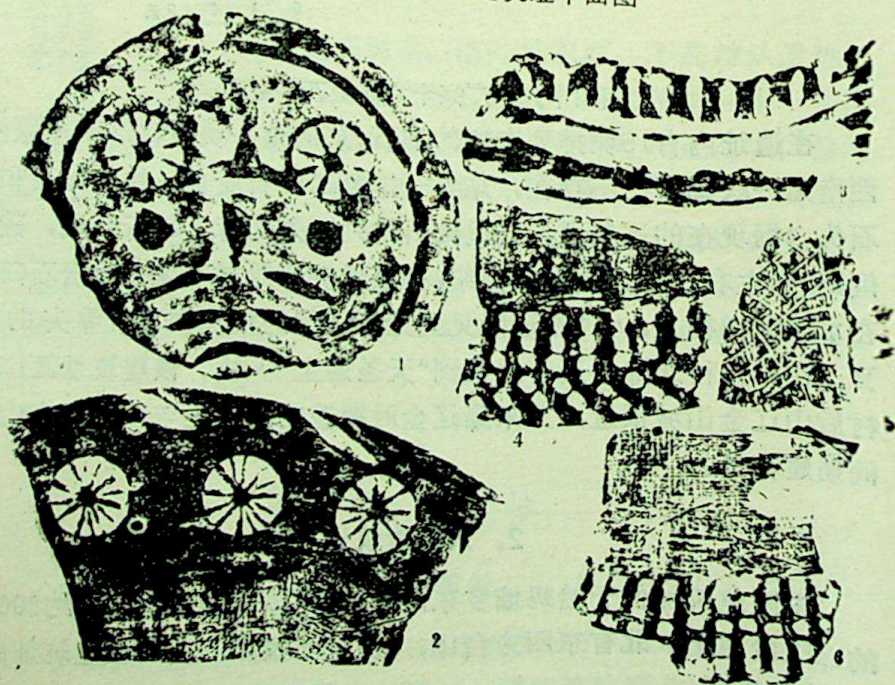
2. 东阳建筑址

东阳建筑址位于蛤蚂塘乡东阳村西1华里，距前河北岸约300米的二级台地上。北有东四方台山，汪清至西阳的公路在建筑址南7—8米处通过。

该建筑址四围有围墙，南北墙各长72米，东墙长60米，西墙



图五十 东阳古建筑址平面图



图五十一 东阳古建筑址出土遗物拓本
1. 瓦当 2、4、6. 滴水瓦 3、5. 建筑饰件(均1/3)

长43米,周长242米。门址在东墙中部,宽约5米。墙基以石垒砌,上面用土堆筑,底宽5.50米,顶宽1.5米。城内侧有宽8米、深约1.5米的护城沟、绕围墙一围。城内现已开垦为耕地,原来的建筑础石大部分移到南墙内侧沟中,城内中部靠南原有三排础石,现留有6块。从这些遗迹来看,原来围墙内有东西长南北窄的大型雄伟建筑。

建筑址上散布有灰色板瓦、饰有幅射状纹和小方格凹纹带的滴水瓦、马蹄形建筑饰件,以及红褐色筒瓦、兽面瓦当等。

根据采集到的文物特点来看,该建筑址构筑于辽金时期,后为元代所沿用。《析津志》载为东洋州,现已称东阳,在元代是一个重要驿站。

第五章 抗日战争时期

第一节 革命根据地

1. 小汪清抗日游击根据地

小汪清抗日游击根据地位于汪清县东光乡东林村，距汪清县城东南约25华里。其中心地在东林村东南约4华里处的板石山东边(当年叫马村)以及东林河南岸的梨树沟一带，其范围是一个由东南向西北伸展的河谷盆地，长约20华里，宽约4华里。中部有东林河，由东南向西北蜿蜒流去，还有一条通往塔子沟的公路顺着河北岸延伸。河两岸地势较平坦，宜于种植农作物。四面群山耸立，林深叶茂，地势险要。

当年，马村距县城(当时县城在百草沟)较远，地处偏僻山区，敌人统治力量薄弱，有利于开展游击战争。马村原是一个小村落，几十户朝、汉族杂居，其中朝鲜族占多数。1931年初，中共汪清县委派人去小汪清建立中共小汪清区委(汪清县第二区)，设组织、宣传、妇女等委员，下设马村、德源里、大坎子、十里坪、白岩等支部。

1931年“九·一八”事变后，日本侵略者加强对抗日军民野蛮的“讨伐”。1932年4月，东一村、龙蟠沟、蛤蚂塘等地党员和中共汪清县委主要负责同志，陆续转移到马村和马村对面的梨树沟。同年下半年，中共东满特委书记童长荣同志和中共东满特委机关，由延吉县(今龙井县)王隅沟转移到梨树沟，同汪清县委合署办公。童长荣同志还在梨树沟创办了中共东满特委刊物——《两条战线》。从此，

马村成了东满抗日斗争的领导中心。

1932年初，中共汪清县委军事部，贯彻执行中共东满特委党团扩大会议关于组织游击队，开展抗日游击战争的精神，在小汪清成立汪清反日游击队，共产党员金哲同志任队长。他们以马村为据点，到处袭击敌人，夺取武器，武装自己。1932年初，金哲同志率领十余名游击队员，袭击汪清县大坎子公安局，缴获7支步枪和许多弹药。同一时期梁成龙同志率领游击队，袭击小汪清中庆里伪保安团，缴获步枪5枝和子弹数百发。1932年秋，金哲和李光同志率领游击队在南蛤蟆塘大马鹿沟山岗，伏击伪满孟营部队，歼敌二十余人，缴获步枪13支。战斗中金哲同志不幸牺牲。

经过多次战斗，游击队不断壮大，到1933年初，发展到九十多人，扩编为汪清县游击大队，下设三个中队，梁成龙任大队长，活动在大、小汪清、腰营沟、大荒崴、神仙洞、荒沟、大甸子等地。

1933年2月，在中共东满特委和汪清县委的领导下，在马村正式成立了汪清县第二区苏维埃政府，由李头同志任主席。

汪清县第二区苏维埃政府的成立，宣告了小汪清游击根据地的正式成立。汪清县第二区苏维埃政府，根据中华苏维埃共和国宪法和法令，结合当地实际情况，拟定了施政纲领。

在政治上，实行工农民主专政，废除一切不平等的制度。工农群众和革命军人，享受政治权利。

在经济上，没收亲日走狗和反动地主的土地财产，分给农民，广大农民第一次作了土地的主人。

在军事上，成立赤卫队、反日自卫队等半军事性组织，保卫根据地，配合游击队攻打敌伪据点，组织少先队、儿童团、帮助游击队站岗放哨，侦察敌情，传送情报。

在文化教育方面，设立小学校，招收学龄儿童入学，学习科学文化知识；开办夜校，扫除文盲。

1933年3月，日本侵略军出动大批兵力，分三路向小汪清抗日游击根据地进攻。汪清游击队和抗日救国军配合，在尖山子和磨盘山一带伏击敌人，缴获大小枪支二百五十九支，迫击炮4门，子弹

两万多发和许多军事物资。

小汪清根据地军民的抗日斗争，得到国际主义战士、日本共产党员伊田助男同志的支援，他为抗日部队运送数万发子弹，不幸被日寇发现，壮烈牺牲。

1933年6月间，中共汪清县接到《中央给满洲各级党部及全体党员的信》（即“一·二六”指示信），当即在梨树沟召开中共汪清县委第一次联席扩大会议，传达贯彻落实中央“一·二六”指示信精神，并开始纠正过去执行“左”倾路线的错误，会将苏维埃政权改为人民革命政府；同时积极改善与抗日救国军、反日山林队的关系，把一切抗日力量团结在党的周围。

1933年9月，东满抗日游击队与抗日救国军部队联合，发动了进攻东宁县城的战斗，取得了很大的胜利。这次战斗，显示了抗日民族统一战线政策的威力，提高了抗日游击队在人民群众和反日部队中的声望，大大鼓舞了人民群众的斗志。

党的抗日民族统一战线政策的贯彻执行，使小汪清抗日游击根据地得到了进一步的巩固和发展，成为开展抗日游击战争的可靠后方。

小汪清抗日游击根据地的巩固和发展，引起了日本侵略者的极大恐慌。1933年12月，他们纠集日伪军一千余人，并有飞机、大炮配合，疯狂地扑向小汪清游击根据地的中心——马村和梨树沟。这次“讨伐”持续四十多天，敌人兽性大作，异常凶狠残暴，使原来有一千五百多名群众的根据地，最后只剩下四百多人，无法继续存在。1934年1月，党组织决定，撤消小汪清抗日游击根据地，分别转移到各地，继续坚持抗日游击斗争。中共小汪清区委所属的党员转移到蛤蟆塘、大荒崴、并入三区党组织；中共东满特委和中共汪清县委经十里坪转移到腰营沟；四百多名群众分别转移到蛤蟆塘、腰营沟、绥芬大甸子等地。

小汪清抗日游击根据地历时一年，留下很多斗争遗迹。

中共东满特委和中共汪清县委办公室遗址，在东光乡东林村东

南约10华里的梨树沟，离牛车道200米处的南山坡上，房屋早已倒毁不存，只剩下房框。遗址东西长12米，南北宽5米。

汪清县游击大队部遗址，在中共东满特委办公室西北约4华里的牛车道南边，现已成为树林子，尚留有炕面石。遗址东西长15米，南北宽9米。

汪清游击队营房遗址，在游击大队部西北约2华里处的梨树沟沟口，东林河的南岸，现已成树林。

汪清县第二区苏维埃政府遗址、伊田小学遗址，在东林河北岸的树林之中，即当年的马村。

除此之外，还有医院、兵工厂、印刷所等遗址，现均变为树林。

1981年5月经州人民政府批准，小汪清抗日游击根据地的中共东满特委遗址列为延边朝鲜族自治州第二批重点文物保护单位。

2. 腰营沟抗日游击根据地

腰营沟抗日游击根据地位于汪清县中部鸡冠乡腰营沟和塘石河子沟(现名吉兴)。

腰营村是个有三十余户农家的山村，村西有一条南流的小溪，过小溪有1933年以后汪清县游击队第二连和第四连驻扎的营房遗址(遗址现已破坏)。离遗址不远处有一座高山，这是当年腰营沟抗日游击根据地的赤卫队和儿童团的第一岗哨。从腰营沟村西北翻过山岗，还有当年腰营沟区政府，中共汪清县委和共青团汪清县委机关遗址(现已破坏)。

1930年秋，中共汪清县委派人到汪清县龙蟠沟、鱼亮子等地进行党的组建工作。翌年初，正式成立中共汪清县腰营沟区委员会(第一区)。区委下辖龙水洞、大同、小城子和腰营沟等四个支部。腰营沟区委在县委领导下，建立了反日会、农民协会、青年团、妇女会和儿童团等抗日群众团体。1933年春还成立了腰营沟区苏维埃政府(后改为人民革命政府)。腰营沟抗日游击根据地的群众，积极开展反日宣传活动，赤卫队员和少先队员经常深夜到大兴沟等敌占区张贴抗日标语，散发革命传单，有力地配合了根据地的军事行动。

由十余名妇女组成的裁缝队，用一台手摇式缝纫机，不分昼夜地为游击队战士做衣服，坚持了整整三年。

日本侵略者，于1933年12月发动了第二次“大讨伐”。东满抗日游击根据地军民，经过多次战斗，终于在1934年春粉碎了敌人的进攻。这时，小汪清区委(第二区)和根据地的群众转移到腰营沟，中共汪清县委和中共东满特委经过十里坪和大荒崴也转移到这里。此时的腰营沟成为东满抗日斗争的中心。为了贯彻中央“一·二六”指示信的精神，自1933年夏天起，腰营沟抗日游击根据地抽调一批干部，派往抗日救国军和反日山林队开展统一战线工作。

1934年夏天，东北人民革命军汪清部队和救国军史旅部队在小东沟联合作战，歼敌八十余人，缴获很多武器、粮食和军需品。1935年初，东北人民革命军独立师方团部队在塘石河子沟口打了一次伏击战。日本守备队和伪满军警共四百余人，遭到我军痛击，他们留下多具尸体，惶惶溃逃。塘石河子村位于鸡冠乡所在地东北十余华里的板房沟。在那里有当年“方团”驻扎的密营遗址和从腰营沟转移来的群众密营遗址。在塘石河子还有1935年初中共汪清县委和共青团县委驻地的遗址。

1934年9月，日本侵略者对东满抗日游击根据地发动了第三次“大讨伐”。他们采取“分区包围”、“步步为营”、“轮流扫荡”的战术，企图消灭各抗日力量，同时加紧实行“集团部落”政策，断绝了游击根据地与广大敌占区群众的联系。游击根据地军民的粮食和衣服、枪支弹药等，都迁到了极大的困难。

在这紧要关头，东满特委于1935年3月，召开了人民革命军第二军独立师政委联席会议(腰营沟会议)。会议决定撤消东满抗日游击根据地，组织部队向南北满远征。至此，腰营沟抗日游击根据地完成了自己的历史使命。

3. 罗子沟抗日游击根据地

罗子沟距汪清县城东北200华里。四面丛山环抱，绥芬河穿流其中，土地肥沃，农业发达，人口集中。据1929年统计，罗子沟居

民总户数2,600户，总人口16,000人，其中汉族1,700户,9,000人，朝鲜族900户，7,000人。当时，这里的生活水平较高，文化教育比较发达。

1930年9月，中共延和中心县委派人到罗子沟筹建党组织，成立了罗子沟区委。区委下设三道河子、三道河子满人、河东、太平沟、新屯子、老母猪沟等七个支部。在中共罗子沟区委领导下，革命力量不断发展壮大，相继成立了反帝同盟、农民协会、互济会、青年团、妇女会等革命群众组织。

1931年“九·一八”事变后，区委领导广大人民群众，斗争汉奸走狗，实行减租减息，筹措粮款，购买武器弹药，递送情报，运送粮食，配合抗日游击队数次击溃日伪军警的“围剿”。

日本侵略者为了扑灭抗日力量，在罗子沟常驻兵力800名；网罗汉奸走狗潜入游击区，刺探情报，挑拨民族关系；讨伐抗日游击区，实行法西斯的“三光政策”。

1932年至1933年2月，罗子沟抗日游击小队在太平岭、桦皮店、上河、下河、石头河、太平沟等地进行十五次战斗，缴获了不少枪支、弹药、粮食及军用物资，不断巩固和发展了罗子沟游击区。

1934年春，中共东满特委根据中共满洲省委关于“努力扩大人民革命武装”的指示精神，适应东满抗日武装斗争形势发展的需要，决定开辟罗子沟为新的抗日游击根据地。同年6月，东北人民革命军第二军独立师三团、四团的一部分主力，向汪清县罗子沟方面出击，在吉东反日联合军(第五军前身)军长周保中同志的领导下，联合抗日救国军孔宪荣、史忠恒、柴世荣、李三侠等部队进攻罗子沟。经过三天激战，我军占领西山炮台，解除敌保安队的全部武装，歼敌三百余人，缴获不少武器弹药和军需品，占领了罗子沟街。罗子沟战斗的胜利，显示了我党抗日民族统一战线政策的强大威力。许多抗日救国军将领、军官和士兵都纷纷投靠我东北人民革命军，为开辟罗子沟抗日游击根据地打下了基础。

1934年末到1935年春，由于抗日救国军史忠恒、柴世荣、孔宪荣、吴义成部队继续驻在汪清县罗子沟，与我人民革命军第二军配合

作战，因此抗日武装力量日益发展壮大。当时，罗子沟三道河子、四道河子驻有史忠恒部队二百人左右，柴世荣部队一百五十至二百人，孔宪荣部将近一百人，吴义成部近六十人。这支队伍成为开辟新的罗子沟抗日游击根据地的骨干力量。从1934年冬开始，汪清县腰营沟、塘石河子等地以及在金仓的东北人民革命军第二军独立师三团、四团指战员和革命群众陆续汇集到罗子沟，特别是1935年春，中共东满特委，从汪清县腰营沟转移到罗子沟三道河子的上房子，设立了中共东满特委交通处，以加强对罗子沟抗日斗争的领导。这样，罗子沟抗日游击根据地便正式建立起来。

日本侵略者妄图扑灭罗子沟的抗日武装力量，不断向根据地猖狂“围剿”，制造了骇人听闻的四道河子惨案。

1935年3月初，中共东满特委书记魏拯民同志，到罗子沟四道河子上房子，主持召开了党团扩大会议，决定成立罗子沟区工作委员会，隶属东满特委领导。特委任命王中山同志为区工作委员会书记。

罗子沟区工作委员会，根据中共满洲省委“关于春荒斗争决议”和“关于水灾工作决议”的精神，发动700名群众参加了“分粮斗争”和反“集团部落”斗争，使日伪“集团部落”的修筑工程一直拖到1935年末还未动工。这一斗争的胜利，巩固和发展了罗子沟抗日游击根据地，配合了东北人民革命军的抗日游击战争，提高了党在人民群众中的威信。

东北人民革命军第二军第三团和四团，以罗子沟抗日游击根据地据点，不断粉碎日伪军的“讨伐”，并打通了与战斗在北满的吉东五军的联系。1935年6月，东北人民革命军第二军第三团和第四团的主力，在黑龙江省东宁县老黑山与伪满军靖安军（红袖头）部队，进行了老黑山战斗。这次战斗，我军歼敌一百多人，缴获迫击炮、轻、重机枪、各种步枪和大量战利品。从此，自称“铁军”的靖安军威风扫地。

老黑山战斗，是在我军向南北满转移之前所进行的一次规模较大的战斗。它标志着东满的抗日武装斗争，已从前期小范围

的斗争，发展到在更广阔的地域进行更广泛的抗日游击战争的转折点。

1935年9月，活动在罗子沟抗日根据地的东北人民革命军第二军第三团、第四团一部分主力，奉命向北满的东宁县老黑山和宁安县南湖头进军之后，中共罗子沟区工作委员会改组为中共罗子沟特别支部，由金在洙(后叛变)担任特别支部书记。这时，日本侵略者对罗子沟抗日群众的“围剿”更加肆虐，斗争愈来愈残酷，罗子沟抗日游击根据地逐渐缩小，特委及其所属组织，决定向北满东宁县老黑山转移。正在筹备行军用粮的时候，1936年2月8日，日伪“间岛协助会罗子沟特别工作班”在叛徒的带领下，袭击罗子沟三道河西山我党活动据点，逮捕了金在洙等四名党的负责人和交通员。至此，罗子沟抗日游击根据地的地方党组织完全被破坏，罗子沟抗日游击根据地也就不复存在了。

第二节 革命遗址

1. 中共汪清县委遗址

遗址位于汪清县东新乡龙蟠沟。

1930年11月初，在汪清县龙蟠沟成立了中共汪清县委员会。金勋同志任书记。在县委召开的党代会上，决定了关于在敌占区党的组织和基层党的工作；发动群众募捐、组建游击队，加强武装力量；广泛开展反日宣传，建立党的外围组织，发展抗日力量以及清算汉奸走狗等战斗任务。会后各基层党组织，在县委领导下，以区为单位，建立了反日会、农民协会等革命团体；成立赤卫队，领导了“秋收”斗争和“春荒”斗争。蛤蚂塘、百草沟、龙蟠沟、大坎子和罗子沟等地群众斗争了恶霸地主和汉奸走狗。

后来，由于敌人的破坏和“左”倾路线的干扰，1931初以后，汪清县委连续三次遭到破坏，金勋、金相和等县委领导人均被捕牺牲，汪清县委转移到小汪清马村。

2. 龙蟠沟“春荒”斗争遗址

在汪清县东新乡所在地东北隅龙蟠沟口，有一条从天桥岭通往神仙洞、八人沟的公路，公路东侧有个小型水电站，离电站西北50米处的公路西有一片又高又平坦的开阔地，现在为东新村打谷场。水电站和场院，就是在五十年前龙蟠沟人民在中共神仙洞支部领导下，开展“春荒”斗争的遗址。

1932年初，油房洞、大同、桐子沟、地头砬子、八人沟、神仙洞等地的党员，根据腰营沟区委的指示，重新建立了中共神仙洞支部，并领导龙蟠沟人民开展了轰轰烈烈的“春荒”斗争。同年3月1日，二百余名龙蟠沟群众集合在这个场院，参加了县反帝同盟主持召开的群众大会。会后，举行示威游行。高呼“打倒日本帝国主义！”“打倒汉奸走狗！”等口号的示威群众，围攻了龙蟠沟一带恶霸地主和汉奸走狗的大院，他们还砸开地主的仓库，取出粮食和财物分给穷苦农民。被揪斗的阶级敌人，想方设法进行报复。3月10日恶霸地主王俊丰等组织反革命武装“民团”，向龙蟠沟党组织和革命群众反扑，当场八十余名群众被捕，八名共产党员和爱国志士被杀。优秀共产党员李凤春和崔文三同志临危不惧，严守机密，光荣牺牲。有革命思想的龙蟠沟甲长宋长汉同志，为营救被关押的革命群众，惨遭杀害。惨案后的第三天，龙蟠沟党组织和群众，采取新的斗争策略，营救出被关押的群众，安葬了英勇就义的革命烈士。

3. 汪清县第五区苏维埃政府遗址

遗址位于汪清县新兴乡三道沟村北头，距三道沟火车站西北约200米，是一栋朝鲜族草房（现社员居住），面积为八十余平方米。这是延边地区唯一尚存的抗日战争时期苏维埃政府遗址。

1931年1月，在石岘成立了中共汪清县第五区区委，下设五个支部。同年2月，区委由石岘转移到泗水坪（今三道沟）。第五区区委领导榛木洞、樟洞、枫梧洞、永昌洞、棉田洞等地群众，建立青年团、互助会、农民协会、反帝同盟等革命组织，进行抗日斗争。

1932年12月，在汪清县委和区委的领导下，泗水坪成立了汪清县第五区苏维埃政府，借用宋仕渊的房子做办公室。

区政府成立之后，根据中华苏维埃共和国的宪法和纲领，在政治、经济、文化等各方面制定了一些革命措施。

日本侵略者，从1932年秋开始，在不到半年的时间，对泗水坪进行四次“大讨伐”。梁成龙同志率领汪清县游击队，在根据地人民的大力支援和赤卫队积极配合下，粉碎了敌人的“围剿”。但是，由于敌强我弱，力量悬殊，难以持久，五区苏维埃政府于1933年1月解散。区委及其所属的支部成员经庙后沟转移到十里坪、白岩，与二区区委合并，继续坚持抗日斗争。

4. 中共汪清县罗子沟区委遗址

遗址位于汪清县罗子沟乡河东村东南约400米处的大田中，遗址高于地表，房屋已倒毁不存。

中共汪清县罗子沟区委（第四区）成立于1930年11月，在河东借用全明淳同志的房子做办公室。

区委成立之后，积极发展党员，先后在三道河子、河东、太平沟、新屯子、老母猪沟等地建立党支部，同时组织了反帝同盟、农民协会、青年团、妇女会等革命群众团体。

1931年“九·一八”事变后，区委领导当地群众，开展了“秋收”、“春荒”斗争。太平沟的七十余名群众举行示威游行，手举三角红旗，高呼革命口号，围住地主大院，要求减租减息。经过激烈的斗争，迫使地主李相建、崔世权等，承认了“四六”制地租。示威队伍继续向各村挺进，路经河东、河南、新屯子，到达三道河子时，示威队伍增加到五百多人。这次示威游行，取得了胜利。

罗子沟区委发动群众，以筹款购买武器、传递情报、运送粮食等项工作，支援抗日游击队。对于驻在当地的抗日救国军则努力做好团结工作，推动他们与我游击队联合作战。

1934年，因敌人在罗子沟驻扎大批兵力，离罗子沟南5华里的河东，成为敌人的“讨伐”重点。根据斗争的需要，区委迁移到四道河

子，继续领导罗子沟地区的抗日斗争。

5. 东满特委交通处遗址

遗址位于四道河子村西300米处的大田里。离四道河子北山200米，正南100米处有草甸子。交通处房屋原为砖瓦结构的庙宇，东西长14.7米、南北宽6米，现倒毁不存，但从地面散存的砖瓦片，尚能看出遗址的痕迹。

1935年3月腰营沟会议后，东满特委从腰营沟转移到罗子沟四道沟子，设立东满特委交通处，继续领导东满地区的抗日斗争。

中共东满特委交通处，领导罗子沟地区人民以及从汪清、琿春县各地转移来的党、团组织和抗日军民，开辟了罗子沟抗日游击根据地。罗子沟抗日游击根据地是当时东满抗日游击根据地之一，东北人民革命军第二军独立师三团、四团一部主力，以罗子沟为中心英勇地进行抗日游击战争。

1936年2月8日，遭到日伪“间岛协助会罗子沟工作班”袭击，中共东满特委交通处和中共罗子沟特支全部被破坏。

6. 罗子沟京城照像馆遗址

京城照像馆遗址在汪清县罗子沟乡所在地的东部。

崔凤善同志，从1938年到1944年期间，利用这个照像馆作掩护，搜集敌人的军事情报，送给抗日联军小部队。这些情报资料，对于1945年8月罗子沟、汪清地区的解放，起了重要作用。

崔凤善同志在琿春县大荒沟抗日游击根据地里长大，曾当过儿童团团长和区、县儿童团辅导员。在艰苦的抗日斗争年月里，参加了共青团。1936年，崔凤善一家从大荒沟迁移到罗子沟。在这里崔凤善同抗联小部队情报员取得联系，开始从事情报工作。他曾在罗子沟、汪清、牡丹江等地秘密拍摄日伪军事设施、兵力部署和军事头目活动的照片三百余张。

1945年8月罗子沟解放后，崔凤善同志被选为汪清县民主大同盟罗子沟人民代表。他积极响应党的号召，为保卫胜利果实，建立

人民民主政权，同国民党反动派残余势力进行了坚决的斗争。同年10月，崔凤善同志在鸡冠乡新民桥附近遭到马喜山匪徒的突然袭击，英勇牺牲。

第三节 重要会议址

1. 马村梨树沟会议址

马村梨树沟会议址，位于汪清县东光乡东林村东南约十余华里梨树沟的南山坡上。房屋早已倒毁，只剩下房框。

在这里，曾召开了两次重要会议：

(1) 中共汪清县委第一次联席扩大会议

1933年6月4日至9日，中共汪清县委在省委、特委代表的直接指导下，在小汪清马村抗日游击根据地召开了“汪清县委第一次联席扩大会议”，传达贯彻了中央的“一·二六”指示信精神，并讨论和检查了中共汪清县委，在领导抗日武装斗争中存在的问题。同时，研究确定了最近时期的工作方针。

6月9日，汪清县委根据会议情况作出了“汪清县委第一次联席扩大会议决议”。

(2) 东满特委第一次扩大会议

中共东满特委接到“一·二六”指示信精神后，相继在各县召开扩大会议，在此基础上，于1933年9月中旬，在中共东满特委所在地小汪清马村（梨树沟）抗日游击根据地召开了特委第一次扩大会议，进一步贯彻落实了中央的“一·二六”指示信精神。在会议上，讨论了中共东满特委贯彻“一·二六”指示信后三个月来为转变路线而斗争的成绩；揭露和批判了当前存在的各种危险倾向；确定了当前的工作方针。9月14日，中共东满特委根据会议情况作出了第一次扩大会议决议。

2. 大荒(红)崴会议址

大荒崴位于汪清县与龙井县、敦化县接壤处。遗址在蛤蟆塘乡大石村所在地西5华里处的一个椭圆形山沟里。通往敦化县大石头的山路经过这里，路边有大石林场。遗址入口地方有一个高20米的石砬子，是当年站岗的哨所。

1934年初，因汪清县的小汪清、十里坪、延吉县(今龙井县)的王隅沟部分抗日群众转移到大荒崴，中共汪清县委在这里成立了党团区委和区农民委员会。中共汪清县委、共青团县委机关在大荒崴曾短暂的工作过，东北人民革命军第二军第三团第三连和汪清县青年义勇军第一连也曾在这里驻扎。

1935年2月下旬，中共东满特委在魏拯民同志主持下，在延吉县(今龙井县)南蛤蟆塘大荒崴(现属汪清县)汪清县委第三区农民委员会办公室，召开了为时四天的东满党团特委联席会议，即大荒崴会议。

在会议上，着重研究和讨论了民生团组织的性质以及斗争的方式和方法等问题。会议决定，各县党团、各人民军的“反民生团斗争”集中到东满特委专设机构来领导，组成了“东满肃反委员会”，宣布了“反民生团斗争”的政纲，并作出了“反民生团斗争决议”。

3. 腰营沟会议址

腰营沟会议址位于汪清县鸡冠乡腰营村北沟大石砬子(也叫大石门，距腰营村10华里左右)。会议址是座大木房子。屋里两铺大炕，能住下三十余人，还有四十多平方米的地板屋和地下室。这座房子建于1932年，曾经是腰营沟抗日游击队的驻地。1934年春，中共东满特委转移到腰营沟后一直在这里工作。

1935年3月，中共东满特委在这个木房里召开了具有重要历史意义的人民革命军第二军独立师政委联席会议(腰营沟会议)。中共东满特委书记魏拯民同志主持了这次会议。

在会议上，讨论了当时东满抗日斗争的形势和我们的战略问题。会议认为，我东满抗日游击根据地建立以来取得了很大的成

绩，但是在日本帝国主义动员大量兵力，反复“围剿”游击根据地的情况下，不应继续固守，而应大胆放弃东满抗日游击根据地，加强东北人民革命军的力量，以扩大游击战争。会议决定，立即撤消东满抗日游击根据地，动员下山到敌占区去，保存力量，等待时机，重新开展斗争。我人民革命军部队进行战略性的转移，分两部分向南北满远征。

会后，东满抗日斗争形势有了新的发展变化。向南北满远征的东北人民革命军部队，到处打击敌人，取得了很大的战果。腰营沟会议对东满抗日斗争的继续发展，起了重要作用。

4. 罗子沟会议址

1935年春，中共东满特委在汪清县罗子沟上房子森林里召开为时三天的扩大会议，成立了中共东满特委直接领导下的中共罗子沟区工作委员会。

参加这次扩大会议的有中共东满特委书记魏拯民同志，特委候补委员王中山同志，还有塘石河子、大小汪清、大荒崴三个党支部书记、区妇委、青年团书记、县妇委、区反日联合会会长等同志。

魏拯民同志在会上做了当前东满抗日武装斗争形势有关的政治报告，并且谈了不久前发生的“四道河子惨案”情况，以及今后如何巩固和加强党、团组织等问题。

在会议上，选举了罗子沟区工作委员会的领导机构。王中山同志为书记，组织委员为李东仁(后被捕)。

1935年秋，王中山同志因工作需要转移进山，由金在洙担任汪清县特支书记。1936年2月8日，由于叛徒告密，金在洙等人被捕后叛变。至此，汪清县党组织完全被破坏。

第四节 战迹地

1. 大坎子夺枪斗争遗址

遗址位于汪清县新兴乡大坎子村西北部。

民国时期，大坎子街市场繁荣，来往行人很多。新兴、三道沟、龙泉坪、松林洞方面的农民都到这里赶集；石岫、大肚川、百草沟和延吉方面的商人也来做买卖。1923年汪清县政府，在大坎子街设立了公安局（也叫巡警局）。

1932年2月，汪清县建立了抗日游击队。为了从敌人手里夺取武器，武装自己，在县委军事部的领导下，以金哲同志为首的汪清抗日游击队，在元宵节的晚上，冲进大坎子公安局。缴了七支步枪和几百发子弹，然后迅速撤离大坎子村。

这是汪清县抗日游击队建立后，取得的第一个胜利。

汪清县游击队长金哲，又名金哲镐，1929年参加革命，1930年加入中国共产党。同年秋，金哲同志根据中共满洲省委有关组织红色武装的指示，组建了工农游击队，活动在汪清、宁安、东宁县一带。由于敌我力量悬殊，游击队受到挫折，解散了队伍。

1931年春，金哲同志在汪清县又组成了手枪队，配合“反饥荒”斗争，同时为创建游击队做准备。1932年初，在汪清县军事部的领导下，成立了以金哲为队长的汪清抗日游击队。这支队伍，机动灵活，作战勇敢，在同敌人的斗争中，很快发展起来。到1932年夏已有70多名队员和60多支枪。他们活动在大小汪清和嘎呀河一带，狠狠地打击了敌人。

2. 马鹿沟战迹地

遗址位于汪清县蛤蟆塘乡富兴村东2华里的马鹿沟口。

1932年伪满军十三旅孟营，为了过中秋节，派一个排伪军到百草沟取军粮和付食品。汪清抗日游击队决定在马鹿沟口打一次伏击。

这天中午，孟营的运输队过牡丹峰向马鹿沟方向走来。前面走着一部分护卫队，后面紧跟着几十辆装粮食和付食品的牛马车。每辆车上都有一两个伪军押车。当他们进入我军的射击圈内，指挥员的枪声响了，毫无准备的敌人，遭到意外袭击，不知所措，一部分敌人，以牛马车作掩护，向我军还击。

经过半个来小时的战斗，我抗日游击队打死打伤敌军数人，缴获步枪13支、上千发子弹，还有很多粮食和付食品。

这是汪清县抗日游击队建立后，第一次进行的规模较大的战斗。在战斗中，汪清县抗日游击队的创始人之一、游击队中队长金哲同志，为了掩护我徒手队顺利夺枪，他亲自带领一部分战士，向敌人猛烈射击，把敌人的火力引到自己的方向，保证了夺枪组的安全。可是，他自己不幸中弹，英勇牺牲。

3. 小汪清战迹地

1933年初，日本帝国主义侵略者纠集大批兵力，向东满抗日游击根据地进行“大讨伐”。当时，中共东满特委机关住在小汪清根据地的马村梨树沟。因此，小汪清抗日游击根据地成为日寇“讨伐”的重点。

1933年3月，日寇以二千多兵力，分三路，采取分进合围的战术向小汪清根据地进攻。一路从大肚川(今汪清镇)由西向东进犯马村；一路从夹皮沟由北向东南进犯马村；一路从磨盘山由南向北进犯马村。汪清游击队、李光领导的别动队与抗日救国军埋伏在根据地周围的山头待敌。3月30日清晨，由大肚川出发的敌人，前进到离马村4华里的尖山子一带伏击圈，我军利用有利地形，猛烈射击敌人。经过两小时激战，打退了敌人的数次进攻。但敌人依仗优势兵力，继续强攻，突破我反日自卫队坚守的防线。这时我游击队主动撤退，迂回敌后，发起攻势。敌人腹背受击，不知虚实，只得惶惶撤退。李光领导的别动队杀敌英勇，作战顽强，缴获了伪军一个连的枪。敌人在溃退途中碰上其他方面进犯的敌人，误以为是我游击队，双方竟打起“遭遇战”来。第一天的战斗，以敌人的失败而告

终。第二天和等三天，敌人仍从各方面继续来犯。我游击队和抗日救国军采取。“敌进我退”、“诱敌深入，集中兵力，各个击破”的战术，最后胜利地粉碎了敌人的“大讨伐”。小汪清战斗，共歼敌三百多人，缴获大小枪支259支，迫击炮4门，还有很多军需品。

这次反“围剿”的胜利，是根据地建立后取得的第一次胜利，有力地保卫了根据地，沉重地打击了敌人。

4. 罗子沟战迹地

罗子沟战斗是1934年6月，东北人民革命军与罗子沟一带抗日救国军吴义成、孔宪荣、史忠恒、柴世荣、李三侠等部联合进行的一次战斗。

伪满军闻营长把附近的部队五百余人集结在罗子沟街，挖战壕，筑炮台，准备顽抗。

我人民革命军第二军独立师三团、四团和抗日救国军各部队领导，在周保中等同志主持下召开会议，制定了罗子沟战斗联合作战方案。会议决定，人民革命军和救国军各部撤出村落，诱敌于平地，一举歼灭之。

6月26日战斗打响了。我人民革命军汪清第三团和琿春第四团，在村落西部的平地上埋伏下来，等候敌人上来。驻在四道河子的抗日救国军史忠恒、柴世荣部迁回到村落的东山后面，从背后袭击敌人。

这一天战斗，我军歼敌三十余名，缴获步枪40支，敌人不得不败退到罗子沟街。

6月27日，我军各部队领导干部又召开会议，研究攻占罗子沟街的战斗方案。根据会议部署，东北人民革命军第二军第三团一部主力组成第一支队，攻占罗子沟西山炮台和迫击炮阵地，琿春第四团和汪清第三团的一部分兵力以及抗日救国军一部分部队组成第二支队，从罗子沟街西进攻，先占领伪警察署，然后攻占伪满军营部。以抗日救国军部队组成的第三支队，从罗子沟街南进攻街中心与第二支队会合占领敌人的营部。抗日救国军孔宪荣部队，从罗子

沟北进攻。一部分兵力部署在罗子沟地区的老母猪河、石头河子、桦皮店阻击敌人。

深夜12点，在狂风暴雨中，开始攻占罗子沟街的战斗。第二支队，从罗子沟街西进入街内，未发一枪占领伪警察署，缴获步枪二十余支。然后，又配合第三支队进攻罗子沟街的伪满军闻营部。

攻占西山炮台和迫击炮阵地，是罗子沟战斗胜败的关键。由于敌人炮火猛烈，一时无法攻破。敌闻营部队向我军反攻，并占领了一座商店。这时，珲春第四团一部分队员，爬上商店的屋顶，向院内守敌猛投“延吉炸弹”，但敌人仍顽固死守。

28日，我军指挥部召开紧急会议，决定各部队总动员，集中力量一举攻克西山炮台和迫击炮阵地。会后，革命军部队战士们不惜一切代价，一往无前，猛打猛冲，只用30分钟，就攻下了这个敌人所吹嘘的“攻不破的堡垒”，并很快消灭闻营部队，占领了罗子沟街。我阻击部队在老母猪河和桦皮店方面也打退了敌人的增援部队。

经过三昼夜的激烈战斗，我军杀伤、俘虏三百多名敌人，缴获各种武器数百支和一批军需物资，取得了罗子沟战斗的胜利。

第五节 牺牲地

1. 童长荣同志牺牲地

中共东满特委书记童长荣同志的牺牲地，位于十里坪乡东风村（庙沟）东北约4华里大北沟山岔口东150米处的北山山麓下。

童长荣同志于1931年11月被派到延边地区，创建了东满抗日游击队和抗日游击根据地。他领导东满地区各族人民为抗击日本侵略者不分昼夜奋战，在艰苦斗争的环境里，患了严重的肺病，经常吐血，有时，因吐血过多而昏迷不醒。但他带病坚持工作，同志们一再劝他休息，他总是亲切地说：“作为一个共产党员，只要有口气

在，就要坚持斗争，直到最后胜利。”因此，他深受延边各族人民的爱戴和尊敬。

1933年冬，日本侵略军又一次“讨伐”小汪清抗日游击根据地。童长荣同志带领五、六十名游击队员和一百多名青年义勇军，转战到十里坪一带，打击敌人的讨伐队。1934年3月21日，他带几名同志到十里坪庙沟大北沟密营里开会，突然被敌人包围，情况非常危机。他看到群众还没有转移，就不顾个人的安危，命令先组织群众突围，自己最后由崔今淑同志扶持，和部分同志一起向外突围，在激战中，长荣同志不幸腹部中弹，壮烈殉国。跟随他的汪清县妇女委员朝鲜族女同志崔今淑，也被敌人击中而牺牲。

2. 伊田助男牺牲地

伊田助男牺牲地位于汪清县东光乡东林村(马村)，东南5华里的柳家沟口。北距汪清县城30华里，东北60华里是塔子沟村，东南30华里是十里坪。牺牲地北150米有板石山，东林河(马村河)沿板石山根流过。牺牲地北2华里通往塔子沟公路的北侧有旧马村遗址，村内有“伊田学校”(马村学校)遗址。

中共东满特委和汪清县委先后转移到小汪清抗日游击根据地大梨树沟以后，革命斗争更加活跃。中共东满特委和汪清县委十分重视抗日斗争的宣传工作。他们用朝、汉、日三种文字书写标语、传单，向各处散发。特委书记童长荣同志曾亲自写过汉文和日文的标语。这些标语和传单，不仅对敌占区群众起了教育作用，而且在日伪官兵中也产生很大的影响。

1933年3月末，日军整刚村一指挥的一支部队，又向小汪清抗日游击根据地的中心马村发动进攻。被围在尖山子上的我抗日游击队打退了敌人最后一次进攻后，在东林河附近打扫战场时，在一片极隐蔽的树林里发现一辆日军军用卡车，又在东林河边找到了伊田助男烈士的遗体 and 遗书。遗书上写道：

亲爱的中国游击队同志们；

我看到你们分撒在山沟里的宣传品，知道你们是共产党的战士。

队。你们是爱国主义者，也是国际主义者。我很想和你们会面，同去打倒共同的敌人，但我被法西斯野兽们包围着，走投无路。我决心自杀了。……请你们对准日本法西斯军射击。我虽身死，但革命精神长存。祝神圣的共产主义事业早日成功！

关东军间岛日本辎重队

日本共产党员伊田助男

一九三三年三月三十日

马村抗日游击根据地军民，把这位异国烈士的遗体和我抗日游击队烈士的遗体，一起埋在一片幽静的青山翠谷中。

三天以后，马村抗日游击根据地的军民，在伊田助男烈士的坟前，举行了追悼会。为永远纪念这位国际主义战士，将原“马村小学”改为“伊田小学”。

伊田助男事件发生以后，日本特务机关在整刚旅团进行了大搜捕。这个部队调到延吉后，被全部解散，官兵被送到各地“矫正思想”。当时党组织把伊田助男的事迹向上级党组织作了报告，在共产国际第七次代表大会上也广为传播。1935年，李延禄同志在莫斯科工作期间，曾撰文刊登在苏联莫斯科出版的《救国时报》上，反响很大。1949年，新中国成立后，我党机关报和《红旗飘飘》，也曾刊登了伊田助男的事迹。

第六节 塔 墓

1. 汪清苏联红军解放塔

解放塔座落在汪清县汪清镇中心马路广场上。

1945年8月8日，苏联红军对日宣战。不久，解放了汪清县。汪清县人民政府于1946年6月为纪念苏联红军解放汪清一周年而修建了这座解放塔。

解放塔正面镌刻俄文：“光荣属于把日本侵略者驱逐汪清城而英勇奋战的红军战士 1945年8月16日”

2. 太平岭苏联红军解放塔

解放塔位于罗子沟通往鸡冠乡的公路旁，太平岭南侧10米处。

1945年8月8日，苏联对日宣战。苏联红军从东宁县进军汪清镇。途中，在太平岭战斗了一天。

罗子沟人民，为纪念光荣献身的苏联红军将士，1946年7月罗子沟乡政府发动群众捐献资金，修建了这座纪念塔。塔的正面镌刻着俄文：“光荣属于把日本侵略者驱逐罗子沟而英勇奋战的红军战士 1945年8月16日”

3. 李龙云烈士墓

李龙云烈士墓，座落在汪清县天桥岭镇西2华里左右的小山脚下。

李龙云同志，朝鲜族，1915年生，1930年参加革命，1932年参加延吉县老区突击队，后任小队长。1933年被编入延吉县(今龙井县)游击队，1934年春，东满各县游击队合编为东北人民革命军第二军独立师，李龙云同志任师警卫排排长。1936年6月，任抗日联军第一路军二军四师机枪排排长。1938年，任抗日联军第一路军三方面军十三团某连连长，1939年8月，任抗日联军三方面军十五团团长。

1940年9月，李龙云同志率领六名同志，在汪清县天桥岭东托盘沟一带活动，遭到敌人袭击，在战斗中不幸中弹壮烈牺牲，时年25岁。

李龙云同志，在艰苦的抗日战争中，多次参加与指挥战斗，为人民解放事业做出了贡献。解放后，党和政府重新安葬了李龙云同志的遗体，墓前竖立了墓碑。碑文是：“十五团团长李龙云之墓”。

4. 金相和烈士墓

金相和烈士墓位于汪清县蛤蟆塘乡后河村东南部的烈士陵园内。烈士陵园庄严肃穆，周围树木成荫。

金相和，又名金在凤，1900年生于延吉县(今龙井县)光开乡后洞，农民出身。

1928年，金相和同志同其他几位革命者，在蛤蟆塘组织了互助会，青年会和少年团等群众团体。他们用办夜校，搞文艺娱乐活动，举行运动会的名义聚集群众，宣传马列主义，宣传苏联“十月”革命的伟大历史意义。

1930年，金相和在蛤蟆塘，亲自组织农民赤卫队、反帝同盟，开展革命斗争。

金相和，于1930年7月加入中国共产党。当年9月，他担任蛤蟆塘区委书记。1931年正月，党组织又委派他担任中共汪清县委书记。1931年2月7日天未亮，敌讨伐队在后河村大肆搜捕，金相和同志不幸被捕。

敌人用灌辣椒水、香火烧、竹针刺手指甲等酷刑拷打金相和同志，但他坚贞不屈，视死如归，最后壮烈牺牲。

5. 金银植烈士墓

金银植烈士墓位于汪清县蛤蟆塘乡后河上村北山脚下的墓群里。烈士安葬在墓群前排西部的第二座。

金银植1908年生，9岁入蛤蟆塘普信小学，1927年入龙井大成中学。1929年中学没有毕业就回到家乡蛤蟆塘从事革命活动。1930年加入中国共产党。1932年，金银植同志参加了汪清抗日游击队。

1932年秋，金银植等五名同志被党派到驻在马村金矿沟山林队去工作，金银植任参谋长。为提高山林队士兵的反日思想，他做了不少工作。

1932年11月5日，山林队反动头目关队长，以“搞阴谋活动”为名，逮捕了金银植等同志，并秘密杀害了他们。

第七节 惨案地

1. 大坎子惨案地

汪清县新兴乡大坎子村座落于牡丹江——图们线铁路东2华里的漫岗上。大坎子村是个汉、朝族联合村，有二百多户人家。由汪清到图们(也到松林洞)的公路，通过村西部。大坎子惨案地就在公路西侧南北4华里的老街道上。

1920年，朝鲜族反日武装部队驻扎在大坎子、龙泉坪一带。1925年冬，一些早期共产主义者来大坎子一带发动群众，建立反日会、青年团、少先队等革命组织。1930年秋，大坎子建立中共党的基层支部以后，曾在大坎子召开了“反对日本帝国主义铺设吉——会铁路”声讨大会。来自各地二百多名工农群众和学生在集会后，举行示威游行，并处决了四名汉奸走狗。

1932年春，中共大坎子支部领导新兴、大坎子一带群众，开展了轰轰烈烈的“春荒”斗争。他们在新兴村集合，然后到大坎子附近一些村落举行示威游行。游行队伍在大坎子村北头，遭到大坎子公安局巡警的武装镇压，当场打死一人。随后，日本讨伐队占领了大坎子村，又杀害了三十多人。

同年4月，百草沟日本领事分馆派武装部队，再次对大坎子进行“讨伐”，逮捕了十余名群众，放火烧掉了全屯八十多户民房，把洪斗极等八名同志推进火堆里烧死。大坎子村变成了废墟。

2. 德源里惨案地

德源里位于汪清县东振乡西北4华里南柳树河子沟口。惨案地在汪清河下游北岸，牡图铁路大仙隧洞的西山坡上。现已变为东振乡河北村果园。

1930年秋，德源里成立党支部。随之，青年团、赤卫队、农民协会等革命组织也建立起来。

1930年秋，东北军驻敦化县王树棠率领数百名军队，与“韩族联合会”权守正、南大观勾结在一起，到德源里等地讨伐杀害革命群众。他们挨家挨户地搜捕共产党员。

1931年秋末，中共德源里支部领导群众开展“秋收”斗争。他们把地主分子的粮食分给贫苦农民。1932年春，中共德源里支部，又发动和组织群众开展声势浩大的“春荒”斗争。他们高呼革命口号，散发传单，斗争地主汉奸走狗，革命烈火越烧越旺。敌人对德源里人民的斗争，恨之入骨。1932年4月6日早晨，日本帝国主义强盗，从百草沟经西崴子窜进德源里，大肆屠杀手无寸铁的抗日群众。在大仙山上向村子里发射了近二百四十发炮弹，飞机低空飞行，疯狂扫射无辜的村民。经过日寇野蛮的杀光、枪光、烧光政策，德源里村庄变成了一片废墟。

德源里人民和汪清县各族人民对日本侵略者的罪恶行径无比愤慨。在中共汪清县委领导下，德源里人民高唱“反讨伐战歌”，转移到汪清县第二区所在地马村。

附：反讨伐战歌

三二年四月六日那一天，
大坎子人民奋起抗战。
鬼子打炮惊天动地，
机枪、手榴弹横扫山川。
鬼子飞机乱扔炸弹，
残害百姓肆无忌惮。
大肚川烧得火光冲天，
德源里毁成废墟一片。
无辜良民惨遭涂炭，
汪清原野人迹罕见。
我们要团结起来，
我们要坚决抗战。
要血染疆场威震敌胆，
让胜利红旗迎风招展！

3. 四道河子惨案地

四道河子又名上房子，距罗子沟西南20华里，惨案地在四道河子村落西南侧。

1935年春，四道河子村住着十七家农户，约有一百五十多人，大多数是被迫从汪清、石岘、珲春等地迁来的抗日群众。

1934年，中共汪清县罗子沟区委从罗子沟河东迁到四道河子，领导罗子沟地区的抗日斗争。东北人民革命军第二军第三团和抗日救国军部队也驻在这里，与日伪军作战。罗子沟区委在四道河子建立了反日会，向青壮年进行革命教育，村里的居民几乎都是反日会会员。1934年6月，在罗子沟战斗中，他们和三道河子抗日群众一起，办伙食，运弹药，护送伤员，支援了东北人民革命军第三团和抗日救国军。

四道河子有个徐日南，全村只有他一家人未加入反日会。他常到罗子沟游游逛逛。1934年末，村里的人都说他是“尊日会”的成员，和敌人有关系。反日联合会会长王树彬同志，把他抓到反日会，教育他改邪归正。徐日南说，自己上罗子沟是为了喝酒，没和敌人勾结过，表示一定接受反日联合会的批评劝告，和村里的人一起参加抗日活动。

反日联合会以为他已悔过，就把他放了。徐日南怀恨在心，跑到罗子沟，向驻在伪满军孟营部队的靖安军(红袖头)报告了反日会的活动，并说：“四道河子没有一个人好人，都是共产党。”

听到徐日南的告密，靖安军立即和孟营一部分部队，于1935年阴历正月十五日凌晨，分两路包围了四道河子村。靖安军从村口下边包围上来，孟营部队从村口上边包围下来，把整个村落围得水泄不通。窜进村里的敌人先在四边放火，持枪向村中扫射，然后到处搜索，除孟营部队把口的地方冲出一些人得以幸存外，几乎都被杀害。在这次惨案中，有四十九人被杀，其中朝鲜族三十多人，汉族十多人，占四道河子居民的三分之一。全部房屋被烧毁。

惨案发生后，中共东满持委和罗子沟区委，立即赶到现场安葬

死难者和慰问他们的家属。在追悼会上，三道河子和四道河子人民群众，痛斥日伪军的滔天罪行，并决心为死难者复仇雪恨！

第八节 帝国主义侵华遗址及罪证物

1. 百草沟日本领事分馆警察署遗址

遗址位于汪清县百草沟乡百草沟村中心，延(吉)、汪(清)公路西侧，南面有百草沟中学，北为百草沟乡政府办公室。

百草沟日本领事分馆设领事、副领事各一人，下设警察署。警察署建于1910年3月，原有办公室、宿舍、武器库、拘留所、汽车库等几栋房屋。房屋均为砖壁铁皮顶。房屋四周，围以砖墙。在南墙正中开一大门，门外设岗，戒备森严。占地面积大约六千平方米。1945年8月14日，日本宣布无条件投降，侵略者为销赃灭迹，烧毁了大部分房屋，现只剩下汽车库和宿舍的一角。

百草沟日本领事分馆警察署，有署长一人，下设警务系、保安系、司法系、特务系、庶务系等，还有电话交换室、警备电话。1933年11月，增设了大肚川(汪清)和三岔口(天桥岭)警察分署。1935年8月，又设春阳派出所。百草沟领事分馆警察署共有三十多人，均为日本人。此外，还有不少自卫团员。

1937年12月，日本帝国主义侵略者欺骗群众，宣布废止“治外法权”，撤销百草沟领事分馆及其属下的警察署，将大部分人马移交给伪满洲警察系统。1938年伪汪清县政府从百草沟迁移到大肚川(今汪清镇)后，改称汪清县警务科百草沟警察署，下设闹枝沟、小百草沟、龙邱、丽城、牡丹川等五个警察分驻所。

百草沟日本领事分馆警察署，从1910年成立到1937年撤销，在二十七年期间，执行“治外法权”，镇压反日爱国运动，培植亲日势力，豢养密侦，建立情报网，搜集我国政治经济以及对苏情报；组织武装自卫团，“讨伐”抗日游击队；侦察、镇压朝鲜人民民族独立运动；搜集我地下党和抗日武装力量及民心动态等情况，并直接参

与逮捕和杀害我共产党员和抗日军民的罪恶勾当，犯下了不可饶恕的罪行。

1920年，他们得知反日部队在新兴南山松树林子埋藏武器的消息，便派人起走了五百多支步枪和大量的子弹。

1933年2月，接到大肚川武装自卫团团团长金芝灿的报告，百草沟警察署巡查严基善带领二十多名自卫团，袭击西崴子抗日据点，杀害了我抗日游击队五名战士，妇女和小孩各一名。

1935年7月，三岔口警察分署接到密探崔凤文的报告，巡查朴浩吉带领十八名自卫团员，袭击北城子抗日密营，逮捕了我抗日游击队三名战士和群众两人。

1935年阴历8月14日，我东北人民革命军第二军四团粮食工作人员，收取过节食品，当天未能返回，在小汪清明月沟附近一间空房子中过夜。小汪清河北屯百户长艾德清探知后，立即向大肚川警察分署报告。当晚分驻署长比留川带领七名巡查，由艾德清带路开枪打死打伤我两名游击队员（其中一名因伤重三天后去死），逮捕了粮食工作人员陈延海等四名同志。此外，还有不少共产党员和革命群众，在警察署里遭监禁或杀害。

间岛日本领事分馆百草沟警察署遗址，现已成为废墟，只剩附属建筑物等。但这个遗址仍是向广大群众进行阶级教育，揭露日本侵华罪行的反面教材。

2. 铡刀和榆树

在延边博物馆《延边人民革命斗争史》陈列厅里陈列着一把生锈的旧铡刀。刀长52厘米、宽9厘米、柄长10厘米。这就是1931年2月7日，东北军驻敦化县王树棠杀害中共汪清县委书记金相和同志与中共蛤蟆塘支部书记兼团区委书记韩英浩同志的罪证物。

1931年2月6日，以王树棠为头目的“讨伐队”六百多人，到蛤蟆塘一带。当天，他们包围了蛤蟆塘大房子全村，逮捕了八十多人，其中有金相和与韩英浩同志。敌人想要查出我地下党员名单和赤卫队的去向，就用各种刑具毒打群众。

金相和与韩英浩同志目睹这种情况，为营救被关押的八十多名群众，保护党的机密，便挺身而出，承担一切责任。第二天，惨无人道的暴徒们，杀害了金相和与韩英浩同志。然后，用这把铡刀铡下烈士们的头颅，挂在大房子村中部的大榆树上。榆树上写着“今后谁参与共产党的活动，就有此下场”的黑字。这棵榆树至今还生长在原地。

“讨伐队”撤走后，蛤蟆塘人民掩埋了烈士的尸体，召开了追悼会，以寄托自己的哀思。

第六章 解放战争时期

第一节 革命遗址、战迹地、惨案地

1. 吉东军政大学校址

今罗子沟乡招待所食堂和仓库，就是原吉东军政大学校址。

1946年6月，吉辽省委为培养党、政、军干部，把原吉辽军政大学、桦甸军政大学、吉东军政大学、朝阳川朝鲜义勇军五支队教导队等四个学校，合并成为东北军政大学吉辽分校吉东军政大学。校址定在汪清县罗子沟。吉东军政大学校长是周保中、政委是陈正人、付校长是吕锡涂、付政委是朱士焕。

军政大学招生对象，主要是日伪时期普通中学、工业、师范等学校毕业生，极个别的也有朝鲜和日本留学生，共计三千多人，其中女生一百二十多人。吉东军政大学迁到罗子沟后，重新编成三个团。

一团为原吉辽军政大学(汉族学员较多)，住在罗子沟乡所在地。

二团以原吉东军政大学为基础，加上朝阳川教导队的女学员一百二十余人，住在罗子沟居民家。

三团以原朝阳川教导队为基础，住在罗子沟三道河子屯居民家。原桦甸军政大学500名学员被分配到一、二、三团工作。

1946年，吉辽省委在敦化召开省委扩大会议。会议指出：“为建立巩固的东满根据地，必须办好吉东军政大学，培养大批革命干部”。吉东军政大学在罗子沟仅四个月，但做了不少工作。学生在校期间，通过练兵、整训、政治学习、发动群众、肃清土匪残余、爱

民等工作，提高了政治思想觉悟，成为党、政、军干部的后备力量。

1946年9月下旬，吉辽省委决定，干部要下到农村去，发动群众，开展土地改革运动。军政大学学员们参加了土地改革工作队，有些派到前线部队去担任排、连级干部，还有一部分学员分配到前线兵站工作，另一部分留在地方政府工作。

1946年10月，吉东军政大学从罗子沟迁到龙井后，只有一部分朝鲜族同志留在吉东军政医科大学分校学医。这些人，后来成为医疗战线上的骨干。

吉东军政大学在很短的时间里，为我州、吉林省乃至全国培养了一批优秀的党、政、军骨干力量。

2. 金成范模范连队遗址

遗址位于汪清县天桥岭镇西南部，通往庙岭的公路西边，即现在天桥岭一校校舍。金成范连队建队时的营房已拆除，当年的操场还在，现为一校运动场。

1946年3月26日，天桥岭地区剿匪战斗胜利后，吉东保安团为保家保田，巩固东满根据地，解放全中国，扩编了这个连队。这个连队由延边地区的朝鲜族青壮年农民组成，被编为吉东保安团一旅二团二营七连。金成范同志（抗联干部）任该连连长。

在解放东北的战场上，金成范连是第一个获得全师战斗模范连队荣誉称号的连队，并在全师首届庆功大会上获得“猛打猛冲”锦旗一面。在五马屯战斗中，全连立集体一大功；在孤店子战斗中，一排和该排一班，分别被命名为朱光文排、韩文洙班。该连在进关行军作战中，又获得“进关巩固先锋”锦旗。

金成范连从成立之日起，经过了三十多次大小战斗，共俘虏敌人三百多名，击毙敌人五百余名，缴获山炮1门、平射炮3门、六〇炮1门、轻重机枪12挺以及很多步枪，弹药和军用物品。该连涌现出军分区以上的战斗英雄十名，战斗功臣百余名。

金成范连不仅是战斗的模范连队，也是工作的模范连队。从1948年春编入主力部队，进军南昌的长途行军中，在金成范连的带

动下全营纪律好，未减员，荣获军区“巩固模范”大红旗一面。

3. 庙岭剿匪战迹地

战迹地位于大兴沟镇庙岭村南山2华里处的树林中。

1945年日寇投降，汪清县春阳乡马喜山成立了“春阳治安处”，同年10月下旬投靠国民党牡丹江市党部，成立宁安、汪清地方保安队。同年11月，被国民党收编为东北第一挺进军第一旅，归国民党哈、绥、图、佳警备司令部统辖。马喜山为旅长、王忠林为付旅长。

马喜山匪徒们曾在宁安、汪清等地猖狂一时，多次袭击我军，洗劫我村庄，犯下了严重的罪行。

我军于1946年1月派延吉警备一团，联合汪清县保安团等部队，进剿匪徒，在庙岭打垮了马喜山匪徒，俘匪二百余人。

这次战斗的胜利，为天桥岭地区剿匪战斗的胜利，打下了基础。

4. 阿米达剿匪战迹地

战迹地位于天桥岭镇西南10华里处的桃源村。这里四面环山，村东有一条小河叫阿米达河（嘎呀河的上游），剿匪战迹地即以此河取名。

1945年“八·一五”光复，天桥岭地区的日伪残余势力和封建势力，同国民党先遣特务勾结一起，拼凑了一支反革命土匪武装，共有五百多人。

匪徒们在天桥岭地区多次袭击我军，洗劫村庄，杀害我军战士和无辜百姓，给天桥岭地区造成了灾难。

我党为巩固东满根据地，保卫人民生命财产的安全，主动向他们提出和谈的正当要求。但是，敌人顽固不化，大耍两面手法，趁我军在天桥岭附近阿米达宿营不备时，卑鄙地偷袭我军，造成伤亡。

我军在忍无可忍的情况下，派延吉警备一团、联合汪清保安团等部队，进剿匪徒，先打垮了大兴沟、庙岭的匪徒，于1946年3月5日完成了对天桥岭的包围，土匪们走投无路，只得放下武器，举手投降。

天桥岭从此回到了人民的怀抱。

5. 三道河子战迹地

战迹地位于汪清县罗子沟乡三道河子农场所在地南山树林中。

1945年“八·一五”光复，罗子沟地区出现一支反革命土匪武装，共有六百余人，安振有任团长。

1946年阳历正月间，国民党哈尔滨地下军师长派联络员来罗子沟收编安匪部，番号为东北挺进军第十六支队第二旅五团。

安振有匪徒们在罗子沟地区作恶多端，民愤极大。

我党为巩固东满根据地，保卫人民生命财产的安全，1946年5月初派延吉警备团和汪清保安团，在三道河子东山树林里，击溃了安振有匪徒，部分匪徒跑到老黑山。我军乘胜追击，在老黑山击毙匪首安振有，匪徒们纷纷投降。

6. 罗子沟惨案地

惨案地位于汪清县罗子沟乡电影院东侧。

1946年4月初，我汪清保安团进驻罗子沟街，盘踞在这里的安振有匪徒逃往老黑山，并勾结吴三虎土匪队伍，妄图东山再起，卷土重来，同时派土匪打入我军内部，准备里应外合，消灭我军。

1946年5月5日，我保安团留一个营守卫罗子沟。安匪借此机会攻打罗子沟。这时，打入我军内部的匪徒密谋策反。我指战员们，在邹营长和于连长的指挥下，反击匪徒，邹营长不幸被内奸打死。最后双方展开了白刃战，我军战士绝大多数壮烈牺牲。

战斗结束后，匪徒们惨无人道地把我方伤员一个个拉出去枪杀了。进街后匪徒们到处抓人，特别是对朝鲜族群众见面就杀，仅这一天罗子沟街就惨死一百余人。

第二节 纪念塔

汪清县革命烈士陵园

革命烈士陵园位于汪清镇西南的山岗上。

陵园始建于1950年10月，是汪清县人民政府，为纪念在抗日战争和解放战争中光荣牺牲的烈士而建的。占地面积四百余平方米。

1982年，汪清县民政局又投资重新修建纪念塔和铁围墙。园中高处是陵园的主体建筑——革命烈士纪念塔。塔正面朝东，镌刻“人民英雄永垂不朽！”八个大字（见照片）。塔顶镶嵌立体五星。

纪念塔西侧，排列着烈士碑和烈士墓。其中有抗日烈士金相和、金银植同志的纪念碑，还有解放战争时期一级人民战斗英雄郑亨连之墓。

陵园共安葬革命烈士384名。

第七章 重要文物

第一节 古代文物

1. 化石

猛犸象门齿、臼齿

汪清镇南山北坡上有一被雨水冲刷形成的深沟，长2华里、宽10米、深4米。1957年至1961年，在这一深沟内陆续出土过第四纪哺乳动物化石。种类有猛犸象、披毛犀、原始野牛等，其中猛犸象门齿一件、臼齿二件，比较完好，均为1961年采集，现收藏在延边博物馆。

猛犸象门齿，除齿根部残缺一部分外，其它基本保存完好。门齿石化程度不深，断面近圆形，前段呈扁圆形，最粗部位直径25厘米，长1.80米。从形态上看，门齿非常粗大，是一成年个体的右门齿，原长可达2米有余(图版壹·1)。

臼齿二件保存完好，石化程度不深，一件大、一件小。大的一件，以十六个齿柱组成，牙面呈乳突状，牙根部微残。臼齿长22厘米，最宽处9厘米，高15.7厘米。小的一件，以十四个齿柱组成，形状与大的相同。臼齿长12.5厘米，最宽处5.4厘米，高11.5厘米(图版壹·2)。

猛犸象生活在更新世晚期，与披毛犀、原始野牛一起为我国东北地区寒冷气候的动物群代表。

2. 石器

石 斧

石斧系凝灰质板岩，呈灰绿色，通体磨制精细，表面光滑，造型规整。形状呈长身板状，平面为梯形，断面呈扁长方形。两面弧刃，刃部锋利，肩部微残。体长30.8、刃宽9.5、厚3.9厘米(图版贰·2)。

这件石斧，是1956年4月吉林省博物馆调查天桥岭镇北8华里的原始社会墓群时采集的。现收藏在吉林省博物馆。

石 矛

1980年，吉林省文物工作队、州博物馆等单位发掘金城墓群时出土了三十三件石矛。

石矛系板岩磨制，呈黑灰色。形状可分有铤和无铤两大类。有铤石矛，标本系80M23出土。矛略呈三角形，尖锋。叶底有柄，叶与铤部区分明显。通长20.7厘米。无铤石矛，标本系80M24出土。矛略呈柳叶形，两叶至下部缩收成底部，无铤，柄与叶连为一体。通长21.5厘米。(图版肆·1)

过去，在图们江流域原始遗迹中曾大量出土石矛，是延边地区原始文化的主要特征之一。《三国志·魏志卷三十涉族条》记载，沃沮人“作矛长三丈，或数人共持之，能步战”。从文献记载与研究，这一地区正是古代北沃沮人活动之地。石矛主要用于战争和狩猎。可以推测，当年部落战争之多，或是反映狩猎经济发展到成熟阶段的一种标志。

以上二件石矛均收藏在延边博物馆。

石 锄

石锄系鞍山岩质，呈黑绿色。通体打制，器身扁平，中上部束腰，有利于系绳，束腰上端略呈梯形，下端比上端略大，呈方形。

石锄局部尚留有自然面，通体长18、厚1.8—2厘米(图版叁·4)。

石锄是原始社会人们进行农业生产的重要工具。石锄的发现，表明原始农业生产已发展到一个新的水平，说明营造金城墓群的人们，在农业生产中已采用新的生产工具，农耕生产已达到较成熟的阶段。

这件石锄，是吉林省文物工作队于1980年清理金城墓群时在80M17出土的。现收藏在延边博物馆。

环状石器

在汪清县百草沟遗址、天桥岭墓群、金城墓群及延边地区其它原始社会遗存中曾经常出土环状石器，形状可分环状和花冠状两种(图版叁·1·2)。

标本出自金城墓群80M18。石质系鞍山岩，通体磨制精细。器形呈圆形，周边磨成刃，一面略平，一面较陡，中间对穿一孔。直径12.8、孔径3.4、中间厚1.8厘米。现收藏在延边博物馆。

环状石器，主要见于延边地区原始社会晚期遗物中，是延边原始文化中的一个特征。它的用途还不十分清楚，从边缘的刃部与中间穿孔观察，似为砍砸用具，具体使用方法，有待进一步研究。

石 剑

1977年，在汪清县天桥岭北8华里的山麓下采取森铁垫石时发现了一件石剑，同时发现的有石斧、石矛、石刀、人骨等，属于原始社会墓葬中的随葬品。现收藏在延边博物馆。

石剑系凝灰质板岩，呈黑灰色。剑作长条柳叶形，磨制精细，一面微平，一面有脊，锋部微残，剑身前半部两面磨刃。剑身长33、最宽处6.4、最厚处1.6厘米(图版肆·2)。

梭形石器

1980年，发掘金城墓群时出土了三件梭形石器。标本系80M12出土，石质为凝灰质板岩，磨制精细，中间部分略粗，两端较细，

横断面呈椭圆形，前部两面起脊，锋圆钝。 身长12.4、宽3.4、厚2.2厘米。现收藏在延边博物馆(图版肆·4)。

梭形石器，在延边地区以前发现较少，其用途还有待进一步研究。

石磨盘

石磨盘是1964年6月，在百草沟遗址距地表约1.40米的文化层中采集的。出土时已裂成三载。

磨盘系砂岩质，黄灰色，体呈长方形，长60、宽41、厚4.5厘米。磨盘通体琢制，研磨面经使用后，形成马鞍状的凹陷，底部略平，接近一头中部有直径11、深2厘米许的锅底形凹坑，形成原因不清(图版叁·3)。

此磨盘与绥芬河流域的太平沟遗址，图门江流域的金谷遗址所出土的磨盘相似，是当时人们已从事农业耕种谷物的重要标志。磨盘现收藏在延边博物馆。

3. 玉器

玉 珠

1957年11月，在汪清县西崴子乡东明村东边修筑嘎呀河公路大桥时发现玉石串珠八件，同时出土的还有石斧、石刀、环状石器、黑耀石器、石锄等遗物，系原始社会晚期墓葬的随葬品。

八件玉石串珠，均用青绿色玉石磨制，表面精细光滑。体呈圆珠形，中间对穿一孔。串珠大小不一，最大的直径5.2、最小的直径2厘米。现收藏在延边博物馆(图版叁·5)。

4. 陶器

纹饰陶罐

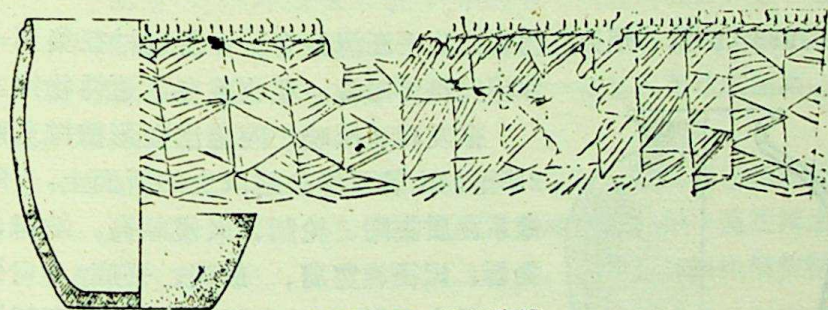
1980年10月，延边博物馆在汪清县复兴乡复兴参场征集了一件

纹饰陶罐。现收藏在延边博物馆。

参场工人在场内挖窖时发现两个相扣着的大小不同的陶罐。大的一件已碎，小的一件保存较完整。经过对出土地点的调查，这里原是一处新石器时代晚期遗址。

陶罐系夹砂黑褐陶质，手制，火候很低。口微侈，尖唇、直腹、平底。口沿下有一圈附加堆纹，堆纹上饰压印纹。在腹部至口沿堆纹下饰几何三角纹组成的图案，三角纹内有短斜线刻划纹。饰纹部分约占器身的三分之二。口径13.4、底径8.6、通高17.8厘米(图版壹·4)。

这件陶罐的器形、质地、刻划纹饰的工艺与龙井县金谷早期遗址出土的陶器相似，但纹饰图案有所区别。这种区别的原因有待于发掘遗址，获得丰富的遗物之后进一步比较研究。金谷早期遗址的年代经C¹⁴测定为距今4540±140年。这件陶罐的年代似与金谷遗址的年代大体相当，是属于新石器时代晚期的遗物。



图五十二 纹饰陶罐

夹砂陶罐、陶缸

1954年，吉林省博物馆发掘百草沟遗址时出土了一批陶器、石器、骨器等遗物，其中有一件陶罐、一件陶缸较完整。

两件陶器，均为手制，夹砂红褐陶，胎质粗糙，火候不高，器表磨光。陶罐为方唇、敛口、鼓腹、平底，腹部有两个对称的柱状耳。口径15.4、底径9.3、通高20.8厘米。现收藏在延边博物馆(图版壹·5)。陶缸为方唇、直口、直腹、平底、腹部有两个对称的乳

状耳。口径48、底径29.6、通高58.4厘米。现收藏在吉林省博物馆(图版貳.1)。

陶 豆

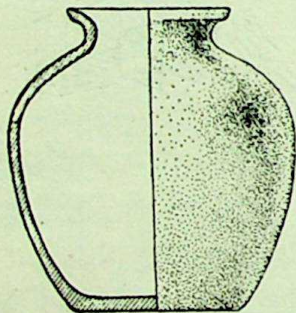
1976年8月,百草沟乡安田村一社员在百草沟遗址内采集了一件较完整的陶豆,后送交延边博物馆。

陶豆系泥质黑褐陶,手制、器表磨光。豆盘为斜壁,盘较深、敞口、圆唇、形似喇叭口。豆座为高圈足。盘径16.9、底径13.1、盘高8.6、座高15.7、通高24.3厘米。现收藏在延边博物馆(图版貳·4)。

陶豆是中原地区新石器时代广为流行的一种器皿,延边地区到了铜器时代以后才出现,说明中原地区和延边地区在很早的古代就有了密切的文化联系。

轮制陶罐

1983年5月,州县文物普查队在汪清县鸡冠乡影壁村征集到一件较完整的陶罐。现收藏在延边博物馆。



图五十三 轮制陶罐

据发现者反映,陶罐出在影壁村东南2华里的山麓下修公路取土的断面上。陶罐系泥质灰陶、轮制、火候颇高。敞口、尖唇、短颈、宽肩、鼓腹、平底。口径12、最大腹径21、底径12.3、通高22厘米(图版伍·3)。

此陶罐与和龙北大等渤海墓葬中出土的陶罐相似,是渤海时期遗物。

筒瓦、板瓦、瓦当

1979年5月,吉林省考古训练班汪清队在东新乡转角楼村调查渤海建筑址时采集到较完整的筒瓦一件,残半的板瓦一件。

筒瓦系泥质灰陶、模制,器形呈半圆形,前段有一道凹槽的榫

头，瓦表面为素面，内面饰布纹。榫头长6.2、通长33.1、宽16.7厘米(图版伍·2)。

板瓦系泥质灰陶、模制、形状呈半月形，瓦表面为素面，里面饰布纹，在瓦的一头饰16个指压纹。板瓦残长21.5、宽29厘米(图版伍·1)。

1979年5月，吉林省考古训练班汪清队在全县进行文物普查时，在新兴乡龙泉坪古城、春阳乡骆驼山建筑址、汪清镇河北古城采集了四件完整的瓦当。

瓦当均为泥质灰陶，模制。瓦当边有凹起的宽边框，边框内饰有各不相同的纹饰图案。

一件瓦当(龙泉坪古城采集)，中央有凸起的乳钉，被一道浮雕圈所环绕，圈外有六个小乳钉又被一道浮雕圈所环绕。这一圈外有被小圆圈环绕的八个乳钉对称地分布在边框内。瓦当直径15厘米。饰有这种图案的瓦当在渤海瓦当中少见(图版伍·4—1)

一件瓦当(龙泉坪古城采集)，中央有一凸起的乳钉，这一乳钉外又有同样的六个乳钉对称地分布，从此向四外展开六个莲花瓣，每一莲花瓣之间又饰柳叶状浮雕纹，形成一完整的莲花纹图案。瓦当直径13.5厘米(图版伍·4—2)。

一件瓦当(河北古城采集)，中央有一乳钉，被环绕在齿轮状浮雕圈内，这一圈外有四个变体莲花瓣对称地展开，每一莲花瓣之间又饰浮雕的八字形纹。瓦当直径13.9厘米。这件瓦当制作很粗糙，不规整(图版伍·4—3)。

一件瓦当(骆驼山建筑址采集)，中央有一乳钉，被环绕在一道浮雕圈内，圈外有八个莲花瓣对称地展开，每一花瓣上角空隙处有浮雕的十字形纹。瓦当直径12.7厘米。这种图案的瓦当，构图严谨、端庄、大方，是渤海瓦当中较常见的莲花图案(图版伍·4—4)。筒瓦、板瓦、瓦当均收藏在延边博物馆。

兽面瓦当

1979年出土于罗子沟辽金古城，现藏于延边博物馆。

瓦当系泥质灰陶，模制，质地坚硬，火候较高。瓦当无边框，靠近边缘有一圈乳钉，中间为浮雕兽面纹。残径12厘米，厚1.7厘米(图版柒·5)。

5. 骨器

无文卜骨

1953年，吉林省博物馆发掘百草沟遗址时，与陶器、石器、骨器等遗物一起出土。现收藏在吉林省博物馆。

卜骨出自第一区第一文化层(下层)灶址北部。卜骨系羊肩胛骨，其攻治方法是将上端略加修正，削掉了骨面中部凸起的骨峰，关节孟部分仍保持原状。未经钻凿，直接灼于骨面，均未灼透，其灼痕大小不一。灼痕的排列为骨峰的右侧纵数二行，因右上角残掉一部分，只有两个完整的灼痕，残留有五个灼痕，另一行由上往下有九个灼痕。左侧似为横排列，自关节孟下横数为一、二、三、五、七、七、七、四、三的灼痕，无刻辞(图版贰·3)。

卜骨是古代占卜用的兽骨，多用牛、羊、猪的肩胛骨，先行钻、凿，再用火灼，据裂纹以定吉凶，是一种原始宗教活动。我国新石器时代晚期开始出现，盛行于商代，周代也有发现。百草沟出土的无文卜骨，是吉林省获得层位清楚、有共生物的一件卜骨，说明远在东北边疆图们江流域的原始居民已有了原始宗教活动，反映这个地区自古以来就与中原文化有着密切的联系。

雕刻骨板

1980年，吉林省文物工作队等单位在汪清县东光乡金城村西山发掘原始社会墓葬时，80M16出土了一件雕刻骨板，现收藏在吉林省文物考古研究所。

雕刻骨板是用劈开的动物长骨的一面制作，两端现已残缺，残长24、宽约3厘米。中部有对穿的双孔，外壁刻直线和交叉斜线组成的图案(图版肆·5)。在天桥岭墓群中也出土过一件与这件器物很


相似的雕刻骨板。

6. 铜器

行军万户所印

该铜印是1957年蛤蟆塘乡广兴村群众在广兴山城附近拾得的。现收藏在吉林省博物馆。

印为铜铸，方形，边长6.3厘米，厚1.8厘米。背中间有一方柱钮，高2.8厘米。印正面阴刻汉文篆书“行军万户所印”六字。边框宽3毫米。印左侧刻有小字：“行军万户所印”，上侧刻：“金字号”，背刻：“贞佑三年二月二十八日□造”（图版捌·2）。



图五十四 铜印拓本

金代实行军政合一的组织形式，谋克是最基层的单位，金太祖继位后置。一谋克三百户，称百夫长。十谋克为一猛安，称千夫长。猛安之上设军帅，军帅之上设万户，万户之上设都统，而以都元帅为总领。“万户”是级别较高的官职。《金史·百官志·三》载：“海陵天德三年(1151年)诏曰：‘太祖开创，因时制宜，材堪统众授之万户，其次千户及谋克。’”“行军万户所印”便是万户这一职官在行军打仗时行使军事权力和职能的印章。

天德三年(1151年)曾以元帅府为枢密院，罢万户官。至元光间(1222—1223年)又恢复开国之初的名称，而在人数上有所变化，所招义军以三十人为谋克，五谋克为一千户，四千户为一万户，四万户为一副都统，两副都统为一都统。印上侧所刻“金字号”是为区别铜印所刻的号。据《金史·百官志·四》：“泰和八年闰四月，敕殿前都点检司，依总官府例铸印，以“金”、“木”、“水”、“火”、“土”五字为号，如本司差人则给之。”泰和八年为1208年，而铜印背刻贞佑三年当为1215年，正符合上述记载。

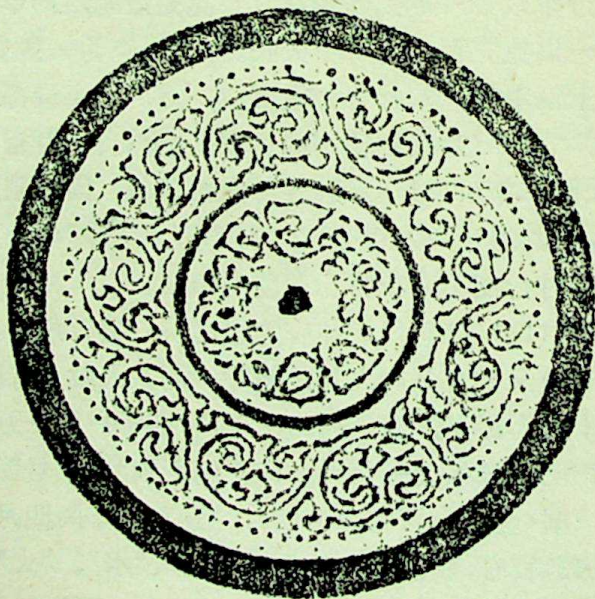
铜镜

1. 忍冬菊花纹镜

1979年，吉林省考古训练班汪清队在罗子沟古城调查时，罗子沟粮库的同志献出一面铜镜。这面铜镜是古城内挖沟时，在距地表30厘米土层内发现的。现收藏于延边博物馆。

铜镜为黄铜范铸，圆形，镜面微鼓，直径为14厘米，厚0.3厘米。背部中间有钮，钮高0.5厘米。边框宽1厘米，上刻“沔鲁抹官立”字样。靠近边框里边有一圈小乳钉纹，乳钉纹接以忍冬纹，往里缀有凸出的圈纹一道，在圈纹与钮中间，饰有菊花纹（图版捌·1）。

经考证，此镜边刻“沔鲁”当为“乌鲁”，“乌鲁史”是金代设置的群牧所官员的一个通称，官职为正四品。“抹”即牧所，沿用辽制。“立”为官府签押之记。这面铜镜是经金代初期一位主管牧所官员检验签押后使用的一件金代遗物。



图五十五 铜镜拓本

2. 带柄仙人镜

1983年春，百草沟乡富岩村一社员在水田耕地时掘出这面铜镜，同时出土的还有铜锅、瓷碗残片、一扇石磨。现藏于延边博物馆。

该铜镜系黄铜范铸，圆形带柄，通长15.4厘米，圆面直径8.5厘米。镜面微鼓，镜背边缘内斜，边框窄厚，宽0.4厘米，厚0.6厘米。镜背面铸有仙鹤、祥云、树、动物、仙人和侍童等。柄背铸有祥云、月亮等，这面铜镜和黑龙江省阿城县白城遗址出土的金代铜镜很相似，属金代遗物(图版捌·3)。

铜锅

1978年，百草沟乡西城村社员在百草沟东山上拉柴时发现。铜锅为直口深腹、折沿、圜底。上腹部有四个对称的板耳，耳上至口沿之间有六道凸弦纹，下腹部有一道凹弦纹。口径48厘米，通高37厘米，重100斤。这件铜锅的形制与蛤蟆塘乡东四方台山城出土的辽金时期铁锅相似，应属辽金时期的遗物，现藏于延边博物馆。(图版柒·2)。

7. 铁器

铁锅

1975年，蛤蟆塘乡西阳村小学在东四方台山城内挖出一口铁锅。铁锅为直口深腹、折沿、圜底、内平。上腹部有六个对称板耳，耳上至口部之间有九道凸弦纹。口径38厘米，通高24厘米，重40.5斤。这件六耳铁锅是金代较为常见的器物。现藏于延边博物馆(图版柒·1)。

第二节 革命文物

1. 手榴弹

这批手榴弹，是活动在汪清县大坎子一带的反日部队，为抗击日本侵略军而准备的武器。

1919年“三·一三”运动以后，延边各地人民群众反日情绪日益高涨，各地先后组织了反日武装，进行反日斗争。1920年，反日志士崔×等人在汪清大坎子一带组成三百余人的武装队伍，分驻新兴、大坎子、龙岩、龙泉坪、松林洞等地。部队利用人民群众捐献的现款到苏联去买来武器弹药，准备痛打日本侵略军。1920年6月初日本帝国主义与军阀勾结，调遣驻在朝鲜的侵略军镇压各地的反日武装。当时，驻扎在大坎子附近的反日士兵，在凤梧洞等地迎击日本侵略军，消灭了不少敌人。1920年10月，日本帝国主义发动“庚申年大讨伐”，仅在延边地区就出动了二万多名正规军。反日部队和敌人战斗数次，因敌众我寡，最后战斗失利。反日部队为了保存力量主动撤离。在向苏联转移时，将500支步枪、不少子弹和手榴弹埋在新兴南山松树林子内。由于叛徒的告密，日本百草沟领事分馆派人起走了这批武器。

1958年，延边文管会聘请当年反日战士蔡顺民老人作向导，到现场调查清理，发现幸存下来的20枚手榴弹。手榴弹多锈蚀。现收藏在延边博物馆。

2. 《两条战线》第11—16期合订本

1957年延边文物管理委员会搜集到1933年5月至6月间，中共东满特委出版的朝文版刊物—《两条战线》油印合订本。合订本收录了自第11期至第16期，共六本，41页。主要刊载了中共东满特委书记童长荣同志撰写的《中国革命的性质及前途、小资产阶级的社会主义空想》、《关于对待地主、富农、资产阶级的策略问题》以及《汪

清县委第一次扩大会议的决议》等十三篇文章。

1933年1月26日，党中央给东北党发出的《一·二六指示信》中，提出关于抗日民族统一战线的政策问题。上述文章，主要以党中央指示信精神，批判“左”的路线错误，指出实行新的路线、方针、政策的重要意义。《汪清县委第一次扩大会议的决议》，全面总结了汪清县抗日武装斗争经验，提出了新的斗争方针。中共东满特委把这个决议发给东满各县委，要求讨论研究并加以执行。这是一篇对东满地区革命斗争具有指导意义的文件。

《两条战线》是由童长荣同志主办的中共东满特委的机关刊物，供给党团员阅读。这个刊物，是研究中共东满特委执行党的路线、方针、政策方面的第一手材料。

《两条战线》第11—16期合订本现珍藏在延边博物馆。

3. 斧子

1934年6月26日至28日，东北人民革命军第二军独立师第三团和第四团的一部分主力和抗日救国军各部队，在吉东反日联军（抗联第五军前身）军长周保中等同志的领导下，发动了罗子沟战斗。东北人民革命军第二军独立师第三团吴××同志，从罗子沟四道河子金君七同志手里借来这把斧子砍断了敌人的铁丝网，消除了我人民革命军前进的障碍。吴同志不幸战死。战斗结束后，金君七同志把这把斧子珍藏下来，以纪念罗子沟战斗的胜利，怀念英勇牺牲的吴同志。1959年捐献给延边文管会。

4. 手摇缝纫机

这台手摇缝纫机是抗日烈士许吉善同志和爱人金爱子同志，从1937年8月至1940年夏天，在汪清县鸡冠砬子小北沟一带，给抗联战士缝制服装时用过的遗物。

许吉善同志，朝鲜族，1901年生，1936年开始作党的地下工作。他为了完成党组织交给的任务，动员爱人金爱子领着孩子搬到离大北沟10华里处的小北沟（今腰营沟）北山脚下居住，自己到离小北沟

东南5华里的深山密林中，搭起马架子，以烧木炭作掩护，冒着生命危险，给抗联战士送粮食，送衣物。他经常从抗联战士手里拿回穿破的衣服，交给金爱子同志缝补。1940年前后，抗联小分队在附近活动，他们就缝制更多的衣服送给抗联小分队。

1940年，由于叛徒告密，许吉善被捕，押在鸡冠影壁砬子警察分驻所。他在残暴的敌人面前，坚贞不屈，始终如一，最后英勇牺牲。金爱子同志也受尽敌人的折磨，于1944年病故。解放后，党和政府追认许吉善同志为抗日烈士。

1981年，许吉善的亲属把这台珍藏几十年的手摇缝纫机捐献给国家。现收藏在延边博物馆。

5. 军用马驮子

1957年，延边大学历史系文物保管室请汪清镇李万燮同志(参加过抗日活动)作向导，在汪清县罗子沟乡四道河子从地下起出军用马驮子五具。这些马驮子是1935年6月，东北人民革命军第二军第三、四团在黑龙江省东宁县老黑山战斗中从敌人手里缴获。同年12月，部队转移北满时埋于地下的。

马驮子，原是敌人载运重机枪、迫击炮等武装的用具。我军缴获后曾继续使用。它们虽埋藏地下多年，但仍然比较完好。现收藏在延边博物馆。

6. 木盆子

1936年初夏的一天，李元善和他的丈夫正在罗子沟新屯子村外营房处谷子地里铲地，两名抗联战士来到地头请求他们弄些粮食来。罗子沟新屯子是“归屯并户”的“集团部落”，在村外修筑三米高的围墙，墙外挖了深壕，进出部落都要通过一个有武装自卫团站岗放哨的大门。李元善一心想着抗联战士的困难，就不顾个人的安危，马上回家用这个木盆子装了三十多斤小米，上边盖上一层白布、扣上两个饭碗，装着给丈夫送午饭的样子，顺利地通过了岗哨，把粮食送到抗联战士的手里。

几十年过去了，李元善老大娘一直保管和使用这个木盆子。于1980年7月9日献给了延边博物馆。

7. 特等战斗英雄勋章、证明书和“英雄及弟”锦旗

朴相杰同志，朝鲜族，汪清县人，中共党员。1925年4月28日生于汪清县东新乡转角楼一个贫农家庭里。

1946年1月，因不满马喜山匪徒的暴行，逃出土匪控制的转角楼，在安图明月沟入伍，分配到朝鲜义勇军五支队第十六团三营七连三排二班任班长，先后参加了敦化、额穆、蛟河等地剿匪战斗。

1947年1月15日，朴相杰同志所属部队奉命阻击由桦甸县城南进的国民党军队。十六团前进到横道河子大南屯时，与敌人一个团遭遇。敌人在横道河子各个山上修筑了坚固的水泥钢筋碉堡。我军前进困难，伤亡很大。为了突破敌人的阻击，团部命令三营七连占领敌人的制高点。七连三排接连三次爆破敌堡均未成功。朴相杰心急如焚，他提起一捆手榴弹冲在最前边，接近敌碉堡时中弹倒下。他苏醒过来，见敌人机枪还在扫射，部队仍然受阻不能前进。相杰同志强忍伤痛，利用我方火力掩护，扑向敌碉堡，拉开手榴弹，炸毁了敌碉堡，完成了阻击敌人的任务。

1947年5月1日，朴相杰同志出席了吉东军区英模大会，被授予特等战斗英雄称号，这个消息在报上发表后，汪清县第五区区公所和民兵中队部全体同志敬送其兄朴相录同志一面锦旗。锦旗上绣有：

朴相录先生

弟相杰同志荣获特等战斗英雄之庆英雄及弟

汪清县第五区区公所中队部 全体敬贺

现收藏在延边博物馆。

8. 郑亨连同志的立功喜报

郑亨连同志于1948年2月16日在孤店子战斗中立了三大功，1948年8月师部召开的群英大会上，被授予特等战斗英雄称号，并发了
一枚英雄勋章和立功喜报。这张立功喜报，现收藏在延边博物馆。

郑亨连同志是吉林省汪清县人，朝鲜族，中共党员，1982年6月14日在汪清逝世，终年57岁。他的遗体安葬在汪清县汪清镇南山烈士陵园，墓碑上刻着：“一级人民战斗英雄郑亨连之墓”。

郑亨连同志于1925年12月2日生，1946年2月12日参军，编入吉东保安军一旅二团二营七连当战士，先后参加了罗子沟、敦化、额穆、桦甸等地的剿匪战斗。

1948年2月16日，二营奉命执行消灭孤店子车站一带敌人的任务。当时敌我双方战斗很激烈，敌人连续十几次进攻，均被击退。

敌人第五次进攻时他先用手榴弹对付敌人，最后和敌人拼刺刀，一个人消灭了五十个敌人。

1948年8月1日，吉林军区召开了庆功大会，郑亨连同志荣获三大功和特等战斗英雄的光荣称号，并在大会上介绍了战斗经验。

东北解放后，郑亨连同志又跟随部队参加了平津战役。北京解放后，又南下行军作战，参加了解放湖北、江西等战役，立了两次大功。

1949年10月，南昌军区召开的群英大会上，被命名为一级人民战斗英雄，荣获战斗英雄勋章和英雄奖状。“江西日报”发表了“一级人民战斗英雄郑亨连同志的事迹介绍”。

1950年，他响应抗美援朝保家卫国的号召，渡江赴朝作战，立了二大功和二小功。1953年回到祖国。

9. 慰问手绢

1947年10月，吉东军分区在汪清县大兴沟镇庙岭村创办了庙岭荣誉军人学校。学员们一面学习，一面参加生产劳动，毕业后分配地方工作。1948年庆贺元旦和春节时，庙岭洞妇女主任金海善同

志，发动妇女开展拥军慰问活动，做了二百双鞋，四十双鞋底，四十个牙具袋，二十条手绢送给荣校。荣校一位学员收到一双鞋，一个牙具袋和一条手绢。这条手绢他一直保存到现在。

手绢上绣有：“一九四八、祝荣校同志、庆祝新年、庙岭洞、민주연군옹호하자(拥护民主联军)、부녀회(妇女会)金海善”，等三十个字。

现收藏在延边博物馆

10. 汪清县贫雇农代表大会决议

1947年10月10日，中共中央发布“中国土地法大纲”。同年11月中共吉林省委召开土地工作会议，根据全国土地工作会议和“中国土地法大纲”的精神，作出了关于彻底消灭封建制度，平分土地的决定。

汪清县政府根据省委土地会议精神，于1948年1月，召开汪清县贫雇农代表大会。代表们学习讨论了土地法大纲，关于整党、整顿队伍以及平分土地等文件，最后通过了一项决议。决议指出：“根据土地法大纲和吉林省委告农民书，依照汪清县情况和这次代表大会讨论精神，决定了为彻底消灭地主阶级，反对富农，彻底消灭封建，平分土地，彻底翻身作主而奋斗！”为了完成上述任务，决议要求：① 我们贫雇农必须掌握政权，行使职权。② 必须组织好贫雇农代表大会、贫雇农小组、贫雇农委员会等组织，壮大发展我们的队伍。③ 必须掌握好划分阶级，定成份，分清敌我界线等政策。④ 必须组织好贯彻消灭封建势力和平分土地的主力军队伍。决议最后指出：为了保卫胜利果实，为了永远翻身，我们必须支援前线，参军参战，参加担架队、运输队，后方的人民要做好拥军优属工作，发展生产，同全国人民一道，为彻底消灭蒋介石，解放全中国而奋斗。

原件现收藏在延边博物馆。

11. 模范自卫队袖标

在解放战争时期汪清县公安局为了维持各地的秩序，保卫土地

改革的胜利果实，防止阶级敌人的骚乱破坏，各乡都组织了武装自卫队，名为模范自卫队。

模范自卫队袖标是汪清县百草沟乡模范自卫队一队员，自1948年到1950年带过的袖标。

现收藏在延边博物馆。



附录一：文物遗迹一览表

1. 古遗址

总号	分类号	名称	时代	地址
1	1	复兴参场遗址	新石器	复兴乡复兴参场
2	2	罗子沟遗址	原始	罗子沟乡所在地东
3	3	河东遗址	原始	罗子沟乡河东村
4	4	上碱砖厂遗址	原始	罗子沟乡上碱村
5	5	新屯遗址	原始	罗子沟乡新屯村
6	6	新丰遗址	原始	罗子沟乡新丰村
7	7	太平沟砖厂遗址	原始	罗子沟乡太平沟村
8	8	广兴遗址	原始	蛤蟆塘乡广兴村
9	9	新兴遗址	原始	蛤蟆塘乡新兴村
10	10	前河遗址	原始	蛤蟆塘乡前河村
11	11	后河遗址	原始	蛤蟆塘乡后河村
12	12	天桥岭遗址	原始	天桥岭镇变电所
13	13	牡丹池遗址	原始	仲安乡牡丹池村
14	41	西崴子遗址	原始	西崴子乡东明村
15	15	百草沟遗址	原始	百草沟乡安田村
16	16	新田遗址	原始	百草沟乡新田村
17	17	棉田遗址	原始	百草沟乡棉田村
18	18	闹枝遗址	原始	百草沟乡闹枝村
19	19	水北遗址	原始	百草沟乡水北村
20	20	三道沟遗址	原始	新兴乡三道沟村四队
21	21	富岩遗址	辽金	百草沟乡富岩村

2. 古墓葬

总号	分类号	名称	时代	地址
22	1	下河墓葬	原始	罗子沟乡下河村
23	2	天桥岭墓葬	原始	天桥岭镇北四公里
24	3	东阳墓葬	原始	蛤蟆塘乡东阳村
25	4	复兴间墓葬	原始	百草沟乡复兴村
26	5	新华间墓葬	原始	百草沟乡安田村
27	6	梨花墓葬	原始	仲坪乡梨花村
28	7	高城墓葬	原始	仲坪乡高城村
29	8	金城墓葬	原始	东光乡金城村
30	9	影壁墓葬	渤海	鸡冠乡影壁村
31	10	红云墓葬	不清	春阳乡红云村
32	11	南城子墓葬	不清	东新乡南城子屯
33	12	砂南墓葬	不清	汪清镇砂南村

3. 古城址

总号	分类号	名称	时代	地址
34	1	石城古城	渤海	春阳乡石城村
35	2	鸡冠古城	渤海	鸡冠乡所在地北
36	3	牡丹川古城	渤海	仲安乡牡丹川村
37	4	新华间古城	渤海	百草沟乡安田村
38	5	高城古城	渤海	仲坪乡高城村
39	6	河北古城	渤海	汪清镇河北村
40	7	龙泉坪古城	渤海	新兴乡龙泉坪村
41	8	罗子沟古城	辽金	罗子沟乡所在地东
42	9	兴隆古城	辽金	仲安乡兴隆村
43	10	半城古城	不清	大兴沟镇半城村

4. 山城

总号	分类号	名称	时代	地址
44	1	东四方台山城	辽金	蛤蟆塘乡东阳村
45	2	广兴山城	辽金	蛤蟆塘乡广兴村
46	3	北城子山城	辽金	东新乡北城子村
47	4	吉兴山城	不清	鸡冠乡吉兴村
48	5	公家店山城	不清	鸡冠乡公家店村

5. 古建筑址

总号	分类号	名称	时代	地址
49	1	红云建筑址	渤海	春阳乡红云村
50	2	幸福建筑址	渤海	春阳乡幸福村
51	3	骆驼山建筑址	渤海	春阳乡骆驼山村
52	4	中大川建筑址	渤海	春阳乡中大川村
53	5	转角楼建筑址	渤海	东新乡转角楼村
54	6	天桥岭建筑址	渤海	天桥岭镇变电所
55	7	鸡冠建筑址	渤海	鸡冠乡所在地北
56	8	影壁建筑址	渤海	鸡冠乡影壁村
57	9	新田建筑址	渤海	百草沟乡新田村
58	10	三道沟建筑址	渤海	新兴乡三道沟村
59	11	东阳建筑址	辽金	蛤蟆塘乡东阳村
60	12	广兴建筑址	辽金	蛤蟆塘乡广兴村

6. 古城堡

总号	分类号	名称	时代	地址
61	1	新华闾古城堡	渤海	百草沟乡新华闾村
62	2	兴隆古城堡	渤海	仲安乡兴隆村

7. 革命遗址

总号	分类号	名称	时代	地址	备注
63	1	小汪清抗日游击根据地中共东满特委遗址	1932年秋~1934年初	东光乡	州级
64	2	腰营沟抗日游击根据地	1932年秋~1935年春	鸡冠乡	省级
65	3	罗子沟抗日游击根据地	1935年初~1936年初	罗子沟乡	州级
66	4	大坎子反日军遗址	1920年	新兴乡	
67	5	汪清县第五区苏维埃政府遗址	1932年12月~1933年1月	新兴乡三道沟	州级
68	6	中共汪清县委遗址	1930年	东新乡	
69	7	大荒崴抗日游击区	1933年~1935年初	蛤蟆塘乡	
70	8	塘石河子县委、方团遗址	1934年~1935年初	鸡冠乡吉兴村	
71	9	板房沟抗日群众住地	1934年~1935年初	鸡冠乡	
72	10	中共汪清县委罗子沟区委遗址	1930年~1934年	罗子沟河东村	
73	11	中共东满特委交通处遗址	1935年初~1936年初	罗子沟四道河子	
74	12	罗子沟京城照像馆遗址	1938年~1944年	罗子沟乡	
75	13	龙蟠沟“春荒”斗争遗址	1932年	东新乡	
76	14	吉东军政大学校址	1946年	罗子沟乡	
77	15	金成范连建队遗址	1946年	天桥岭镇	

8. 重要战斗遗址

总号	分类号	名称	时代	地址	备注
78	1	马鹿沟战斗遗址	1932年秋	蛤蟆塘乡	
79	2	小汪清战斗遗址	1933年 3月	东光乡	
80	3	罗子沟战斗遗址	1934年 6月	罗子沟乡	
81	4	庙岭剿匪战斗遗址	1946年	大兴沟镇庙岭村	
82	5	阿米达战斗遗址	1946年	天桥岭镇桃源村	
83	6	三道河子战斗遗址	1946年	罗子沟	

9. 革命纪念建筑

总号	分类号	名称	时代	地址	备注
84	1	汪清县第五区苏维埃政府	1932年12月 ~1933年 1月	新兴乡三道沟村	州级
85	2	汪清县苏联红军解放塔	1945年	汪清镇	1946年修建
86	3	太平岭苏联红军解放塔	1945年	罗子沟乡	1946年修建
87	4	汪清县烈士陵园	1930年~ 1953年	汪清镇	1982年修建

10. 烈士陵园

总号	分类号	名称	时代	地址	备注
88	1	金相和烈士墓	1931年2月	蛤蟆塘乡	
89	2	金银植烈士墓	1932年11月	蛤蟆塘乡	

总号	分类号	名称	时代	地址	备注
90	3	李龙云烈士墓	1940年	天桥岭镇	
91	4	崔凤善烈士墓	1945年	罗子沟乡	
92	5	郑亨连之墓	1982年	汪清镇	
93					

11. 烈士遇难地

总号	分类号	名称	时代	地址	备注
94	1	童长荣烈士	1934年3月 21日	十里坪乡庙沟村大北沟	
95	2	金相和烈士	1931年2月	蛤蟆塘乡后河村	
96	3	梁成龙烈士	1935年	东光乡小汪清	
97	4	金哲烈士	1932年	蛤蟆塘马鹿沟	
98	5	李光烈士	1933年5月	黑龙江省东宁县老黑山头道沟	
99	6	金银植烈士	1932年11月	东光乡东林村	
100	7	李龙云烈士	1940年9月	天桥岭镇	
101	8	崔今淑烈士	1933年3月 21日	十里坪庙沟村大北沟	
102	9	伊田助男烈士	1933年3月	东光乡东林村	
103	10	崔凤善烈士	1945年10月	鸡冠乡新民村	
104	11				
105	12				
106	13				

12. 重大事件

总号	分类号	名称	时代	地址	备注
107	1	新兴乡大坎子夺枪斗争	1932年	新兴乡大坎子村	
108	2	龙蟠沟“春荒”斗争	1932年	东新乡	
109	3	德源里惨案	1932年.4月	东振乡河北村	
110	4	大坎子惨案	1932年.4月	新兴乡大坎子	
111	5	四道河子惨案	1935年.1月	罗子沟乡四道河子	
112	6	罗子沟惨案	1946年	罗子沟乡	
113	7	鸡冠砬子惨案	1946年	鸡冠乡新民村	

13. 重要会议址

总号	分类号	名称	时代	地址
114	1	梨树沟会议址	1933年	东光乡东林村
115	2	大荒崴会议址	1935年	蛤蟆塘乡
116	3	腰营沟会议址	1935年	鸡冠乡腰营沟村
117	4	罗子沟会议址	1935年	罗子沟乡上房子

13. 日伪遗址

总号	分类号	名称	时代	地址
118	1	百草沟日本领事分馆警察所	1910~1937年	百草沟乡

附录二：重要文物一览表

编号	名称	时代	形制	出土地点	征集时间	收藏单位	收藏编号	备注
1	纹饰陶罐	新石器	夹砂黑褐陶，手制、直口、尖唇、直腹、平底。口沿下有一附加堆纹，附加堆纹以下至全器三分之二以上的腹部上饰有几何形三角纹图案。口径13.4，底径2.6，通高17.8厘米。	复兴参场遗址	1980年10月。	延边博物馆	未编号	
2	筒形罐	原始社会	夹砂红褐陶，手制、方唇、敛口、鼓腹、平底，腹部有两个对称的柱状耳。口径15.4、底径9.3、通高20.8厘米。	百草沟遗址	1954年	延边博物馆	258	
3	陶缸	原始社会	夹砂红褐陶，手制、方唇、直口、直腹、平底，腹部有两个对称的乳状耳。口径48、底径29.6、通高58.4厘米。	百草沟遗址	1954年	吉林省博物馆	1135	
4	陶豆	原始社会	泥质黑褐陶，手制、豆盘为喇叭口形，豆座为高圈足。盘径16.9，底径13.1，通高24.3厘米。	百草沟遗址	1976年8月	延边博物馆	5	一级品
5	陶盆	原始社会	夹砂红褐陶，手制、斜腹、敞口、有假圈足。斜口径24.5、底径14、通高8.8厘米。	金城墓M22出土。	1980年	延边博物馆	未编号	
6	陶钵	原始社会	夹砂红褐陶，手制、口微敞、方唇、腹上部微鼓，下部斜直收到底。口径24，底径13，高9.6厘米。	金城墓M1出土	1980年	延边博物馆	未编号	
7	陶碗	原始社会	夹砂褐陶，手制，侈口，方唇、斜腹、底较大、唇下有单乳突耳。口径12.7、底径8、高7.7厘米。	金城墓M15出土	1980年	延边博物馆	未编号	

编号	名称	时代	形制	出土地点	征集时间	收藏单位	收藏编号	备注
8	陶杯	原始社会	夹砂褐陶，敞口、斜腹、有较高的假圈足，口沿下对称的一对乳突耳。口径12.8，底径8.4，高8.6厘米。	金城墓80M3出土	1980年	延边博物馆	未编号	
10	陶网坠	原始社会	圆柱状、中无孔、两端各有一道横刻，以系绳索。长15、径0.9厘米。	百草沟遗址	1954年	吉林省博物馆	未编号	
11	石斧	原始社会	用板岩磨制而成，呈长身板状，双面弧刃，长30.8、宽9.5厘米。	天桥岭墓葬	1956年	吉林省博物馆	1411	延边地区发现很多、分柱状和板状。
12	石矛	原始社会	用板岩磨制而成，矛身呈三角状，尖锋，无脊，叶与铤区分显著，类似铜矛。长20.7厘米。	金城墓	1980年	延边博物馆	未编号	延边地区发现甚多，有状分三角和柳叶无铤。
9	陶甑	原始社会	夹砂褐陶，手制，只存底部，有十六个孔。	广兴遗址	1983年	延边博物馆	未编号	
13	石铍	原始社会	器形呈板状，单面磨刃，刃略呈弧形，长10.8厘米。	金城墓	1980年	延边博物馆	未编号	
14	石凿	原始社会	全器呈方柱形，顶窄而刃部宽，双面磨刃，呈弧形，长19、宽4厘米。	金城墓M27出土	1980年	延边博物馆	未编号	
15	石剑	原始社会	用凝灰质板岩磨制精细，呈长条柳叶形，一面微平，一面有脊，长33、宽6.4厘米。	天桥岭镇北8华里。	1977年	延边博物馆	395	
16	石镞	原始社会	器身似柳叶形，双面斜刃。	金城墓出土	1980年	延边博物馆	未编号	延边地区发现特别多，分三角状、柳叶状、锥状。
17	石锄	原始社会	通体打制，呈亚腰形，长18厘米。	金城墓80M17出土	1980年	延边博物馆	未编号	

编号	名称	时代	形制	出土地点	征集时间	收藏单位	收藏编号	备注
18	石刀	原始社会	磨制，背直、刃弧，中间穿一孔。长19.2、宽5.6厘米。	金城墓80M30出土	1980年	延边博物馆	未编号	延边地区发现较多，分背直和背弧两种。
19	石镰	原始社会	磨制，长身有柄、背弧、刃凹。长28.5、宽5厘米。	百草沟遗址出土	1954年	吉林省博物馆	1229	
20	环状石器	原始社会	磨制，体呈圆形、中间对穿一孔，圆刃，两面磨成，直径12.8，孔径3.4厘米。	金城墓80M18出土	1980年	延边博物馆	未编号	环状和花冠状两种。
21	梭形石器	原始社会	磨制，全器中间部分略粗，两端较细，似梭形，前部两面起脊，锋圆钝。长12.4、最宽处3.4厘米。	金城墓80M12出土	1980年	延边博物馆	未编号	
22	研磨盘	原始社会	用砂岩琢制，呈长方形，经研磨后一面有马鞍形凹坑。长60、宽41厘米。	百草沟遗址	1964年6月	延边博物馆	12	一级品
23	玉珠	原始社会	用青绿色玉石磨制而成，表面光滑。体呈圆珠形，中间对穿孔。直径5.2厘米。	西岁乡东明村	1957年11月	延边博物馆	14	共8件玉珠一起出土，大小不一。
24	玉坠	原始社会	用绿色玉石磨制而成，体呈半椭圆形，一侧圆弧，一侧有三个锯齿，上边有一穿孔。长3.2、宽2厘米。	天桥岭北四镇里。	1956年	吉林省博物馆	1431	
25	卜骨	原始社会	卜骨系羊肩胛骨，将上端略加修整，削掉了骨面中部凸起的骨锋，关节部分保存原状，未经钻凿，直接灼于骨面，均未灼透。	百草沟遗址	1954年	吉林省博物馆	1159	一级品
26	雕刻骨板	原始社会	用劈开的动物长骨的一面制作而成。中部有对穿的双孔，外壁刻直线和交叉斜线组成的图案。	金城墓80M16出土	1980年	吉林省古研究所	未编号	
27	铜扣	原始社会	青铜铸造，圆形，素面无纹饰，背面有纽。	金城墓葬	1980年	延边博物馆	未编号	

编号	名称	时代	形制	出土地点	征集时间	收藏单位	收藏编号	备注
28	陶罐	渤海	泥质灰陶, 轮制, 敞口, 唇, 短径, 宽肩, 鼓腹, 平底。口径12, 底径12.3, 高22厘米。	鸡冠乡影壁村	1983年5月	延边博物馆	未编号	
29	板瓦	渤海	泥质灰陶, 模制, 呈半月形, 表面为素面, 内面有布纹, 瓦头上饰指压纹。残长12、宽21厘米。	转角楼建筑址	1979年5月	延边博物馆	1208	
30	筒瓦	渤海	泥质灰陶, 模制, 呈半圆形, 前端有榫头, 长33.1、宽16.7厘米。	转角楼建筑址	1979年5月	延边博物馆	1207	
31	瓦当	渤海	泥质灰陶, 模制, 圆形, 瓦当中间有一乳钉, 被一浮雕圆圈环绕, 圈外有八个花瓣对称地向四外展开, 边有凸起的边框。	骆驼山建筑址	1959年5月	延边博物馆	未编号	瓦当上的莲花纹图相较莲案, 各不同, 发现较多。
32	檐头瓦	渤海	形制与板瓦相同, 在瓦头断面上饰有各种不同的图案。	影壁建筑址	1983年5月	延边博物馆	未编号	渤海建筑址发现较多, 瓦头断面上的图案多。
33	花纹砖	渤海	泥质灰陶, 模制, 呈方形, 已残。砖的一面饰莲花纹、宝相花纹。	汪清镇河北古城	1983年5月	延边博物馆	未编号	
34	兽面纹瓦当	辽金	泥质灰陶, 模制, 无边框, 已残。靠近边缘有一圈乳钉, 中间为浮雕兽面纹。	罗子沟古城	1979年5月	延边博物馆	380	
35	滴水瓦	辽金	泥质褐陶, 瓦头外敞, 有压印筛子纹, 成扇字形, 饰中间有两道凹弦纹。	罗子沟古城	1979年5月	延边博物馆	372	
36	泓鲁抹铜镜	金	黄铜范铸, 镜面微鼓, 圆形, 背面有纽, 边框上刻“泓鲁抹官直”字样。背上绘有菊花纹, 忍冬纹, 直径14.1、纽高0.5厘米。	罗子沟古城	1979年5月	延边博物馆	1143	

编号	名称	时代	形制	出土地点	征集时间	收藏单位	收藏编号	备注
37	带柄仙人镜	金	黄铜范铸，圆形带柄，镜面微鼓，镜背边缘内斜，边框窄厚，镜背饰有仙鹤、祥云、树、仙人和侍童、动物等。柄背饰有祥云、月亮等图案。镜面直径8.5，通长15.4厘米。	百草沟乡富岩村	1983年5月	延边博物馆	未编号	
38	铜印	金	黄铜铸造，呈正方形，后背中间有一方柱纽，印正面刻汉文篆书“行军万户所印。”印左侧刻有小字“行军万户所印”，上侧刻“金字二号”，背刻“贞佑三年二月二十八日口造”。	蛤蟆塘乡广兴村	1957年	吉林省博物馆	197	
39	铜锅	辽金	黄铜范铸，直口，深腹折沿，环底，上腹部有四个对称的板耳，耳上至口沿之间有六道凸弦纹，下腹部有一道凹弦纹。口径48，通高37厘米。	百草沟乡西城村	1978年	延边博物馆	未编号	
40	铁锅	辽金	生铁范铸，直口深腹，折沿，环底，上腹部有六个对称的板耳，耳上至口部之间有九道凸弦纹。口径38，通高24厘米。	蛤蟆塘乡四方台山城	1975年	延边博物馆	394	
41	铁叉	辽金	系三股叉，中间叉较长，锋部为矛状，两侧叉为凿状，通体扁平，有铤，柄部渐窄薄。通体长23.7，宽4.6厘米。	北城子山城	1983年	延边博物馆	未编号	

编号	名称	年代	规格	来源	收藏单位	收藏时间	收藏编号	备注
42	手榴弹	1920年	通长10厘米，直径6.5厘米。	新兴乡新兴村	延边博物馆	1958年	168	反日部队抗击日本侵略者的遗物。
43	手榴弹(带把)	1920年	通长24厘米，直径5.2厘米，把长11厘米。	新兴乡新兴村	延边博物馆	1958年	168	反日部队抗击日本侵略者的遗物。

编号	名称	年代	规格	来源	收藏单位	收藏时间	收藏编号	备注
44	《两条战线》合订本	抗日	长7.8厘米,宽12.5厘米(共41张)。	琿春县中学	延边博物馆	1957年	1	中共东满特委出版的刊物(朝文版)。
45	斧子	抗日	长12厘米,刀部宽11厘米,头部宽7.7厘米。	罗子沟四道河子	延边博物馆	1959年	27	东北人民革命军第二军独立师三团攻打罗子沟战斗中用过的遗物。
46	手摇缝纫机	抗日	机头长37厘米,高19厘米。	大兴沟镇	延边博物馆	1980年	591	许吉善烈士给抗联战士缝制衣服时用过的遗物。
47	木盆子	抗日	长63厘米,宽43.5厘米,高12厘米。	罗子沟新屯子	延边博物馆	1980年	295	李元善同志给抗联战士送粮食时用过的遗物。
48	钢刀	民国	刃长52厘米,宽9厘米,把长10厘米。	蛤蚂塘乡	延边博物馆	1972年	600	吉林“讨伐队”杀害金相和同志的罪证物。
49	碾磨	抗日	直径55厘米,高63厘米。	大荒崴	延边博物馆			抗日游击队用过的遗物。
50	锦旗	解放战争	长36厘米,宽30厘米。	东新乡转角楼	延边博物馆	1963.6	422	东新乡政府和民兵中队赠给朴相录同志的一面锦旗。
51	英雄勋章	解放战争	五角星重叠为图案,背后有391号。	东新乡转角楼	延边博物馆	1963.6	420	特等战斗英雄朴相杰同志荣获的勋章。
52	立功喜报	解放战争	长38厘米,宽30厘米。	汪清县林业工作站	延边博物馆	1963.6	427	特等战斗英雄郑亨连同志的立功喜报。
53	扎枪头	解放战争	全长30厘米,柄部长14厘米,喇叭型。	百草沟县城间	延边博物馆	1963.6	378	解放战争期间百草沟乡民兵使用过的武器。
54	慰问品手绢	解放战争	长、宽各38厘米,方形,绣有28个字。	和龙县公安局	延边博物馆	1963	378	解放战争时期庙岭洞妇女会赠给庙岭洞荣誉军人学校学员的慰问品。

编号	名称	年代	规格	来源	收藏单位	收藏时间	收藏编号	备注
55	汪清县 大会 代表 决议	解放战争	三十二开本, 共有十二页。	百草沟乡	延边博物馆	1963	182	1948年1月汪清县贫雇农代表大会的决议文。
56	模范队 自卫标	解放战争	长10厘米, 宽4厘米, 编号2208号。	百草沟乡	延边博物馆	1981	375	解放战争时期百草沟乡一名队员带的袖标。
	西行记	解放战争	32开本笔记本, 共50页。	大兴沟镇	延边博物馆	1981	690	金沫默同志在解放战争时期写的日记本。
58	吉东军政 大学 陶章	解放战争	长10厘米, 宽6厘米。	延吉市	延边博物馆	1981	672	崔忠雄同志带的吉东军政大学胸章。

附录三：

汪清县文物工作大事记

1、1952年，吉林省汪清县百草沟中学学生在新华间采集到很多石器。吉林省文化局派武国勋同志前往调查，发现了新华间后山墓葬址和百草沟遗址。1953年秋，吉林省博物馆派王亚洲、苏才等四位同志前往发掘百草沟遗址、新华间墓群、复兴间墓葬，并撰写了《吉林省汪清百草沟遗址发掘简报》、《吉林省汪清县百草沟古墓葬发掘》（《考古》1961年第8期）。

2、1955年，汪清县天桥岭乡的农民在修水渠时发现石扩墓。同年四月，吉林省文化局派李莲同志调查了墓葬，并撰写了《吉林省延边朝鲜族自治州汪清县附近发现石扩墓》（《考古通讯》1956年第6期）。

3、1956年9—10月间，延边大学历史系文物陈列室负责人在汪清县罗子沟乡四道河子收集抗日文物五件。

4、1957年9月末，延边朝鲜族自治州文物管理委员会组织了吕英俊、金万锡等三人调查小组，在汪清县罗子沟、太平沟、下河、上河收集六轮手枪一支、猎枪一支，调查并试掘了抗日时期我地下党的传单埋藏地点。

5、1957年11月，汪清县西崴子东明村修桥时，发现了原始社会遗物。延边文物管理委员会金万锡同志收集了文物，并撰写了《延边汪清县西崴子发现新石器时代遗址》（《考古通讯》1958年5期）。

6、1958年5月，延边大学历史系教员，延边文物管理委员会金万锡同志结合历史教学，在汪清县百草沟、西崴子进行考古调查。

7、1959年5月，朝鲜民主主义人民共和国抗日战迹地考察团在汪清县调查马村、腰营沟、大红（荒）崴，罗子沟、石岫等抗日根据

地、战迹地遗址。

8、1959年5、6月，中央民族文化宫收集展品办公室的同志在汪清县收集历史、抗日、民俗文物。

9、1959年，延边文物管理委员会在汪清县新兴乡大坎子发掘出本世纪二十年代反日部队用过的手榴弹十几枚。

10、州文化处根据1959年吉林省文化局《关于在我省开展今秋明春文物普查的通知》精神，组成文物普查队，于1960年5月至6月末，在汪清县进行了全面的文物普查。

11、1960年11月，州文物普查队以汪清县百草沟乡为试点，征集解放战争时期文物。

12、1961年1月18日，延边朝鲜族自治州人民委员会公布了州第一批重点文物保护单位名单，将汪清县罗子沟辽金古城、罗子沟抗日根据地、腰营沟地下办公室、吉兴抗日密营、三道沟汪清县第五区苏维埃政府所在地、石岘五区委会所在地等六处列为州级重点文物保护单位。

13、1961年4月13日，吉林省人民委员会发布了《吉林省人民委员会关于贯彻国务院“文物保护管理暂行条例”，“关于进一步加强文物保护和管理工作的指示”和公布吉林省第一批重点文物保护单位名单的通知》，将汪清县百草沟遗址列为省级重点文物保护单位。

14、1961年，汪清县人民委员会公布百草沟乡复兴间墓葬列为县级重点文物保护单位。

15、1957年—1961年，在汪清镇南山发现猛犸象、披毛犀等动物化石。吉林省博物馆张志国同志收集化石，并撰写了《吉林汪清第四纪哺乳动物化石》（《古脊椎动物与古人类》1964年11月第八卷第四期）。

16、1962年，北京大学历史系学生二人和吉林省博物馆的工作人员一人来汪清县调查罗子沟辽金古城与百草沟原始遗址。

17、1964年，延边博物馆筹备处朴真奭等3人在汪清县复查古代遗迹，收集了一批古代文物。

18、1972年，汪清县革命委员会政治部文教组为加强文物工作，

设一名兼职文物干部，并建立了汪清县文物档案。

19、1979年2月，吉林省文物工作队陈相伟同志在汪清县调查蛤蟆塘乡东四方台山城与大兴沟镇半城古城。

20、根据1979年3月22日吉林省文物局《关于举办文物考古训练班的通知》精神，1979年4月至6月，吉林省文物训练班汪清分队在全县各乡全面普查和复查了古代遗迹四十五处，并试掘了金城墓群（清理7座），在此基础上撰写了《汪清县古迹调查表》。

21、1980年5月，吉林省文物工作队、延边州文物管理委员会、州博物馆、县文化局等单位在东光乡金城发掘原始社会墓葬33座，出土了一批文物，在此基础上撰写了《金城墓葬发掘简报》。

22、1980年春，延边博物馆组织文物普查队，在汪清县重点调查罗子沟抗日根据地。

23、1980年秋，延边博物馆李松德同志为准备《延边人民革命斗争史》基本陈列，在汪清县大兴沟、东光、天桥岭、百草沟、仲坪、仲安等乡、镇收集解放战争文物三十余件。

24、1981年4月20日，吉林省人民政府发布《省人民政府关于公布吉林省第二批重点文物保护单位和重新公布吉林省第一批重点文物保护单位的通知》，将汪清县鸡冠乡腰营沟抗日根据地从州级改为省级重点文物保护单位。

25、1981年5月25日，延边朝鲜族自治州人民政府发布《关于公布州第二批重点文物保护单位名单和重新公布州第一批重点文物保护单位名单的通知》，将汪清县东光乡马村东满特委所在地列为州级重点文物保护单位。

26、1982年，为了加强文物工作，汪清县人民政府把原文物兼职干部改为文物专职干部。

27、1982年4月，因在百草沟遗址中心区内修拦河坝闸门，遗址受到严重破坏。吉林省有关领导到现场查看破坏的情况，责成州、县、乡成立调查组，对这一事件进行全面的调查。汪清县人民政府发出文件（汪政发〔82〕44号），批转调查组的调查报告，要求各乡、镇、农场，切实做好文物保护工作。防止发生类似事件。

28, 根据吉林省文物局(1982)12号文件精神, 1983年4月, 州文物志编写委员会组织了汪清、珲春、敦化三县的文物普查。为了确实做好文物志的编写工作, 汪清县成立了文物志编写领导小组。汪清县人民政府办公室于1983年4月18日发布《关于配合做好文物志编写工作的通知》的文件, 要求各乡、镇、农场、县直有关局大力支持这项工作, 在文物普查队到达时, 积极向他们提供文物线索和有关史料, 并委派文化站人员配合文物普查队的工作, 以保证他们工作顺利进行。

29、根据州文物志编写委员会的统一安排, 汪清县文物普查队于1983年4月20日至6月22日, 在全县十八个乡、镇进行了全面的文物普查, 发现历代遗址、城址、墓葬、建筑址和革命遗址一百零五处, 征集和采集了文物标本四百五十余件, 在深入调查了解的基础上形成一套图表和文字档案资料, 为编写文物志和今后文物工作继续开展, 创造了有利条件。

附录四:

参考书目

- 《汉书》 (汉) 班固 撰
《三国志》 (晋) 陈寿 撰
《旧唐书》 (后晋) 刘昫等 撰
《新唐书》 (宋) 欧阳修等 撰
《辽史》 (元) 脱脱等 撰
《元史》 (明) 宋濂 撰
《明史》 (清) 张廷玉 撰
《满州源流考》 (清) 阿桂等 撰
《吉林外纪》 (清) 萨英额 撰
《东三省纪略》 (清) 徐曦 著
《清史稿》 (民国) 赵尔巽等 撰
《中国古今地名大辞典》 臧励酥等著
《满洲国地名大辞典》 山崎摺与编
《东北通史》 (上) 金毓黻著
《渤海国志长编》 金毓黻 著
《吉林輿地略》 杨伯馨 秦世铨纂
《东北历代疆域考》 张博泉等著
《中国历史地图集》第五册 中国历史地图集编写组
《统一的多民族国家的见证》 《文物考古工作三十年》1949—1979
《东北原始文化分布与分期》 佟柱臣 《考古》1961年10期
《百草沟发现无文卜骨》 李莲 《文物考古参考资料》1957年
《吉林省汪清县百草沟遗址发掘简报》 王亚洲 《考古》1961年8期
《吉林汪清附近发现石扩墓》 李莲 《考古》1961年8期
《延边汪清县西崴子发现新石器时代遗址》 金万锡 《考古通讯》1958年5期
《吉林省汪清县百草沟墓葬发掘》 王亚洲 《考古》1961年8期
《延边历史沿革和遗迹概述》 朴龙渊、严长录 《延边文物资料汇编》
《沔鲁抹铜镜》 文工 《文物》1982年6期
《珲春的渤海遗迹与日本道》 王侠 《学习与探索》1982年4期

- 《明代建州卫再探》 李健才
- 《金城墓葬发掘简报》 刘法祥等
- 《阿城县出土铜镜》 阿城文管所
- 《东宁县团结遗址发掘报告》 黑龙江省文物考古工作队 吉林大学历史系考古专业
- 《吉林永吉杨屯大海猛古遗址三次考古发掘概况》 《吉林省考古学会通讯》 1982年2期
- 《汪清县行政区划沿革》 汪清县档案馆
- 《东北抗日烈士传》第一辑 黑龙江省社会科学院地方党史研究所、东北烈士纪念馆编
- 《吉林革命英烈》 吉林省民政厅编
- 《朝鲜族简史》 未刊稿
- 《延边朝鲜族自治州概况》 延边历史研究所
- 《中共东满特委汪清县委组织沿革》 未刊稿
- 《中华民国史料丛稿》 中华书局出版
- 《关于东北抗日联军资料》第一分册 中华书局出版
- 《长白勇士》(朝文) 延边民政局、延边人民出版社编
- 《朝鲜族革命烈士传》第一集(朝文) 辽宁省人民出版社
- 《延边抗日斗争史采访记录》(1—10册) 延边州档案馆
- 《光荣的国际主义战士——伊田助男》 李延禄 《延边日报》合订本1965年1月
- 《两条战线》(10—16期) 中共东满特委主编
- 《中央给满洲各级党部及全体党员的信》(1933年1月26日)中共党史教学参考资料(一)
- 《回忆抗日武装斗争时期》 朝鲜劳动党出版社(1960年)
- 《寻踏抗日武装斗争战迹地》 朝鲜劳动党出版社
- 《朝鲜现代史》 朝鲜外国文出版社
- 《朝鲜全史》(17—18集)朝鲜科学百科全书出版社

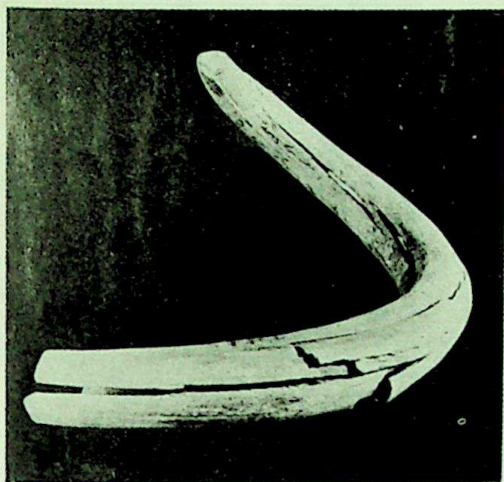
《汪清县文物志》

图版



《志林文具部王》

志林

图版 壹



1. 猛犸象门齿化石 (汪清镇)



2. 猛犸象臼齿化石 (汪清镇)



3. 石镰 (新华墓葬)




4. 纹饰陶罐 (复兴农场参场遗址)




5. 陶罐 (百草沟遗址)

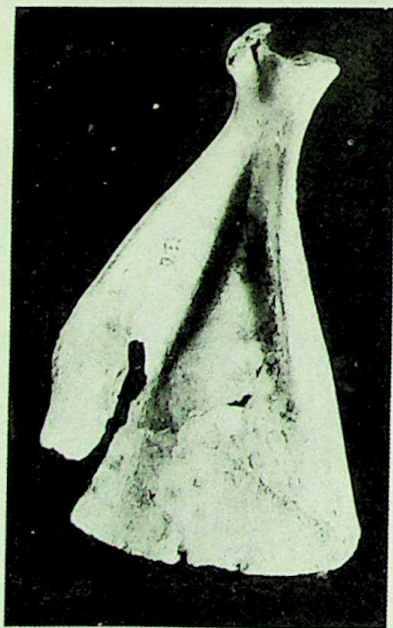
图版 贰




1. 陶罐 (百草沟墓葬)



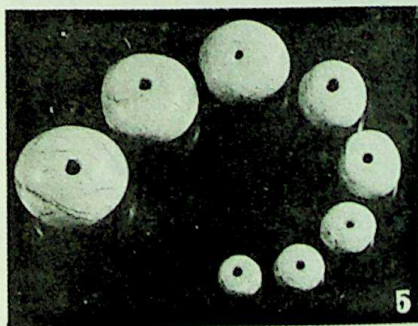
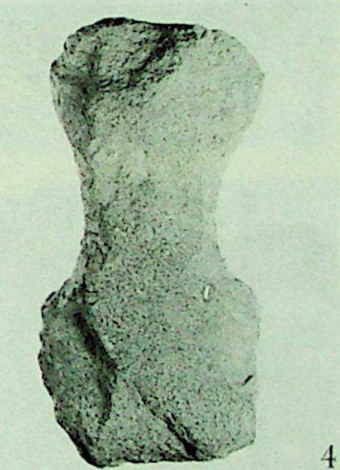



2. 石斧 (天桥岭墓葬)




3. 卜骨 (百草沟遗址)




4. 陶豆 (百草沟遗址)




1. 花冠状石器（天桥岭墓葬）
2. 环状石器（金城墓葬）
3. 石磨盘（百草沟遗址）
4. 石锄（金城墓葬）
5. 玉珠（西崴子墓葬）




1. 石矛（金城墓葬）



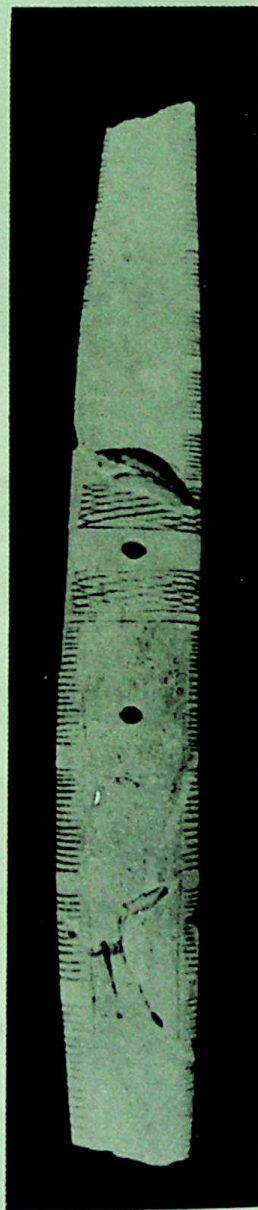
2. 石剑（天桥岭墓葬）



3. 石镞（百草沟遗址）




4. 梭形石器（金城墓葬）



5. 雕刻骨板（金城墓葬）

图版 伍



1. 板瓦 (转角楼建筑址)



1



2. 筒瓦 (转角楼建筑址)



2



3. 泥质陶罐 (影壁墓葬)



3




4

4. 瓦当

图版 陆

1. 鸡冠渤海古城（北墙）




2. 罗子沟辽金古城（南墙及夯土层）


图版 柒




1. 铁锅 (东四方台山城)



2. 铜锅 (百草沟)



3. 滴水瓦 (罗子沟古城)




4. 三股叉 (北城子山城)




5. 兽面瓦当 (罗子沟古城)

图版 捌



1. 沔鲁抹铜镜（罗子沟古城）



2. “行军万户所印”（广兴）




3. 带柄仙人镜（富岩遗址）



1. 烈士塔 (汪清镇)



2. 解放塔 (太平岭)



3. 腰营沟抗日游击根据地遗址



4. 碾磨 (大荒崴)

图版 壹拾



1. 董长荣牺牲地



2. 金相和、金银植烈士纪念碑




3. 大荒寇抗日游击区



4. 罗子沟战迹地




1. 苏维埃政府旧址(三道沟)



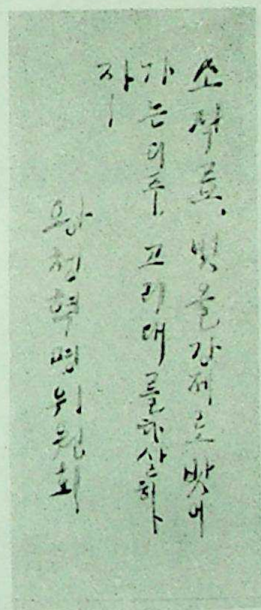
2. 马村根据地入口



3. 木盆




4. 抗日标语(摹本)




5. 抗日标语(摹本)


图版 壹拾贰




1. 中共东满特委刊物——《两条战线》




2. 铁斧（罗子沟）




3. 《两条战线》



4. 军用马驮子（罗子沟）



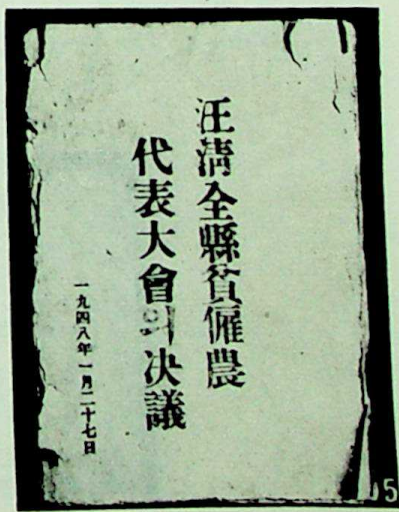


5. 杀害金相和烈士的侧刀



6. 手榴弹（大坎子）

图版 壹拾叁

1. 金成范连建队遗址（天桥岭）
2. 吉东军政大学校址（罗子沟）
3. 扎枪头（百草沟）
4. 战斗英雄奖章及锦旗
5. 汪清县贫雇农代表大会决议




3

4

5


图版 壹拾肆



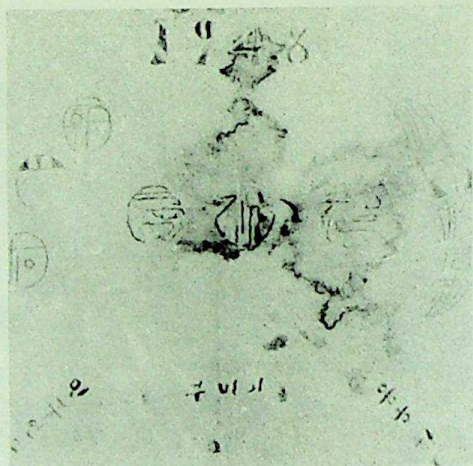
1. 西行记 (备忘录)




2. 模範自衛隊袖标



3. 胸章



4. 慰问手绢



5. 立功喜报

《吉林省文物志》编委会领导成员名单

主任：高叶

副主任：冯连惠

贾士金

王承礼

委员：李新生

杜勇

官克

赵德让

周永贵

李炳仁

张英

王健群

苗慕舜

阎玉山

郭文魁

陈相伟

李殿福

常务编辑：贾士金

王健群

郭文魁

陈相伟

李殿福

延边《文物志》编委会领导成员名单

主任：张逸民

副主任：杜 勇

金尚宪

金万锡

委员：李学孔

王宏哲

崔元根

童占奎

金明德

张剑峰

金俊文

李明哲

杨再林

严竹松

常务编辑：杜 勇

金尚宪

金万锡

杨再林

严竹松

《汪清县文物志》编委会领导 小组成员名单

组 长：全长松

副组长：刘金山

成 员：王宏哲

焦文成

崔喆学

《吉林省文物志》编委会主编

单卷员张强小景

汪清县文物志

《吉林省文物志》编委会主编

(内部资料)

编辑出版 吉林省文物志编修委员会

印 刷 吉林省延边新华印刷厂

出版时间 一九八四年九月

封底篆刻：李明轩

1293-4/26



业经吉林省文化厅(83)三三〇号文批准

K8